

**MINISTERIO DE TRANSPORTES Y COMUNICACIONES
DIRECCIÓN GENERAL DE TRANSPORTE ACUÁTICO**



CONTRATO N° 346-2004-MTC/10

**ESTUDIO DE LA NAVEGABILIDAD DEL RÍO UCAYALI EN EL TRAMO
COMPRENDIDO ENTRE PUCALLPA Y LA CONFLUENCIA CON EL RÍO
MARAÑÓN**

INFORME FINAL

VOLUMEN VII ANEXOS

Elaborado por:



CONSORCIO H&O - ECSA



TABLA DE CONTENIDO

TOMO I

ANEXOS: INFORMACIÓN E INVESTIGACIONES DE CAMPO

- 7.2.1 Reporte de post - proceso posicionamiento geodésico
- 7.2.2 Registro de estaciones limnimétricas
- 7.2.3 Análisis de sólidos en suspensión

ANEXOS: ESTUDIO DE LA HIDRÁULICA FLUVIAL DEL RÍO UCAYALI

- 7.3.1 Ficha Técnica del mal paso Espinal
- 7.3.2 Ficha Técnica del mal paso Monte Blanco
- 7.3.3 Ficha Técnica del mal paso Santa Catalina
- 7.3.4 Ficha Técnica del mal paso Yahuarango
- 7.3.5 Ficha Técnica del mal paso Monte Bello
- 7.3.6 Ficha Técnica del mal paso Painaco
- 7.3.7 Ficha Técnica del mal paso Puinahua
- 7.3.8 Ficha Técnica del mal paso Pacaya
- 7.3.9 Ficha Técnica del mal paso Yanashpa
- 7.3.10 Ficha Técnica del mal paso Tibe Playa

TOMO II

ANEXOS: INFORMACIÓN SOCIO ECONÓMICA

- 7.4.1 Población área de influencia del estudio
- 7.4.2 Población total del área de influencia
- 7.4.3 Población total urbana y rural del área de influencia
- 7.4.4 Área de influencia del estudio
- 7.4.5 Delimitación geográfica y política de los poblados
- 7.4.6 Tasa de crecimiento promedio anual de la población
- 7.4.7 Migración del área de influencia directa del estudio
- 7.4.8 Producción y consumo de arroz en el área de influencia
- 7.4.9 Producción y consumo de maíz en el área de influencia
- 7.4.10 Producción y consumo de plátano en el área de influencia
- 7.4.11 Producción y consumo de yuca en el área de influencia
- 7.4.12 Costos de producción de 1 ha de arroz
- 7.4.13 Costos de producción de 1 ha de maíz
- 7.4.14 Costos de producción de 1 ha de plátano
- 7.4.15 Costos de producción de 1 ha de yuca
- 7.4.16 Desembarque de recursos hidrobiológicos - anual 2003 (río Ucayali)

- 7.4.17 Desembarque de recursos hidrobiológicos - anual 2003 (canal de Puinahua)
- 7.4.18 Comercialización interna de recursos hidrobiológicos - anual 2003
- 7.4.19 Desembarque de recursos hidrobiológicos – 1° trim. 2004 (río Ucayali)
- 7.4.20 Desembarque de recursos hidrobiológicos - 1° trim. 2004 (canal de Puinahua)
- 7.4.21 Comercialización interna de recursos hidrobiológicos - 1° trim. 2004
- 7.4.22 Desembarque de recursos hidrobiológicos - abril 2004 (río Ucayali)
- 7.4.23 Desembarque de recursos hidrobiológicos - abril 2004 (canal de Puinahua)
- 7.4.24 Comercialización interna de recursos hidrobiológicos - abril 2004
- 7.4.25 Desembarque de recursos hidrobiológicos - mayo 2004 (río Ucayali)
- 7.4.26 Desembarque de recursos hidrobiológicos - mayo 2004 (canal de Puinahua)
- 7.4.27 Comercialización interna de recursos hidrobiológicos - mayo 2004
- 7.4.28 Desembarque de recursos hidrobiológicos - junio 2004 (río Ucayali)
- 7.4.29 Desembarque de recursos hidrobiológicos - junio 2004 (canal de Puinahua)
- 7.4.30 Comercialización interna de recursos hidrobiológicos - junio 2004
- 7.4.31 Pobreza por necesidades básicas insatisfechas
- 7.4.32 Necesidades básicas insatisfechas del área de influencia
- 7.4.33 Infraestructura de salud del área de influencia directa del estudio
- 7.4.34 Movimiento de naves de ingreso y salida de Pucallpa -2003 - creciente
- 7.4.35 Movimiento de naves de ingreso y salida de Pucallpa -2004 - creciente
- 7.4.36 Análisis comparativo del movimiento de naves de ingreso y salida de Pucallpa - creciente (2003 - 2004)
- 7.4.37 Movimiento de naves de ingreso y salida de Pucallpa -2003 - vaciante
- 7.4.38 Movimiento de naves de ingreso y salida de Pucallpa -2004 - vaciante
- 7.4.39 Análisis comparativo del movimiento de naves de ingreso y salida de Pucallpa - vaciante (2003 - 2004)
- 7.4.40 Instalaciones portuarias existentes en el área de influencia del estudio
- 7.4.41 Inventario de la infraestructura portuaria en el río Ucayali
- 7.4.42 Movimiento de carga de ingreso y salida de Pucallpa -2003 - creciente
- 7.4.43 Movimiento de carga de ingreso y salida de Pucallpa -2004 - creciente
- 7.4.44 Análisis comparativo del movimiento de carga de ingreso y salida de Pucallpa - creciente (2003 - 2004)
- 7.4.45 Movimiento de carga de ingreso y salida de Pucallpa -2003 - vaciante
- 7.4.46 Movimiento de carga de ingreso y salida de Pucallpa -2004 - vaciante
- 7.4.47 Análisis comparativo del movimiento de carga de ingreso y salida de Pucallpa - vaciante (2003 - 2004)
- 7.4.48 Frecuencia de naves y movimiento de carga
- 7.4.49 Naves representativas que navegan en el río Ucayali
- 7.4.50 Número de naves fluviales de Iquitos por tipo de empresa
- 7.4.51 Precios de bienes y servicios - sin proyecto
- 7.4.52 Análisis de costos de operación fluvial - sin proyecto
- 7.4.53 Estructura de costos en soles por viaje redondo - sin proyecto
- 7.4.54 Precios de bienes y servicios - con proyecto
- 7.4.55 Análisis de costos de operación fluvial - con proyecto
- 7.4.56 Estructura de costos en soles por viaje redondo - con proyecto
- 7.4.57 Excedente exportable por centro poblado AID
- 7.4.58 Excedente exportable mayor a mil toneladas por centro poblado en el AID

ANEXOS: ESTUDIO DE IMPACTO AMBIENTAL

- 7.5.1 Marco legal
- 7.5.3 Línea de base ambiental
 - 7.5.3-1 Resultados gráficos del cuadro 5.3.8
 - 7.5.3-2 Resultados gráficos del cuadro 5.3.9
 - 7.5.3-3 Resultados gráficos del cuadro 5.3.10
 - 7.5.3-4 Resultados gráficos del cuadro 5.3.13
 - 7.5.3-5 Resultados gráficos del cuadro 5.3.14
 - 7.5.3-6 Resultados gráficos del cuadro 5.3.15
 - 7.5.3-7 Resultados gráficos del cuadro 5.3.15
 - 7.5.3-8 Principales especies de fauna silvestre
 - 7.5.3-9 Personal entrevistado
 - 7.5.3-10 Centros poblados
 - 7.5.3-11 Instituciones
 - 7.5.3-12 ONG`s
 - 7.5.3-13 Población
 - 7.5.3-14 Flujo migratorio
 - 7.5.3-15 Salud
 - 7.5.3-16 Educación
 - 7.5.3-17 Infraestructura
 - 7.5.3-18 Entrevistas indígenas
 - 7.5.3-19 Población indígenas
 - 7.5.3-20 Grupos étnicos
 - 7.5.3-21 Programas sociales
 - 7.5.3-22 Conflictos, cultura y religión
 - 7.5.3-23 Salud
 - 7.5.3-24 Educación
 - 7.5.3-25 Infraestructura

ANEXOS: INFORMACIÓN SOCIO ECONÓMICA

POBLACIÓN ÁREA DE INFLUENCIA DEL ESTUDIO

IX CENSO DE POBLACIÓN Y IV DE VIVIENDA 1993

| Nº | NOMBRE DEL POBLADO | Nº DE CASAS | POBLACIÓN | S E X O | | E D A D E S | | | | |
|----|---------------------------|-------------|-----------|---------|--------|-------------|-------|--------|---------|--------|
| | | | | Hombre | Mujer | < 1 | 1 - 4 | 5 - 14 | 15 - 64 | 65 a > |
| 1 | Iquitos (1) | 22676 | 335318 | 165134 | 170184 | 8283 | 30699 | 80476 | 202468 | 13392 |
| 2 | Grau | 107 | 575 | 306 | 269 | 30 | 91 | 167 | 271 | 16 |
| 3 | Mariscal Castilla | 39 | 225 | 125 | 100 | 8 | 37 | 69 | 109 | 2 |
| 4 | Vista Alegre | 22 | 117 | 64 | 53 | 2 | 26 | 39 | 49 | 1 |
| 5 | Libertad | 34 | 183 | 101 | 82 | 7 | 35 | 57 | 83 | 1 |
| 6 | San Miguel | 17 | 109 | 59 | 50 | 8 | 15 | 35 | 48 | 3 |
| 7 | San Jose de Parapapura | 18 | 123 | 66 | 57 | 4 | 20 | 39 | 56 | 4 |
| 8 | Yucuruchi | 45 | 244 | 148 | 96 | 4 | 28 | 55 | 136 | 21 |
| 9 | 28 de Julio | 10 | 72 | 42 | 30 | 5 | 10 | 22 | 34 | 1 |
| 10 | El Sol | 32 | 199 | 111 | 88 | 7 | 36 | 61 | 91 | 4 |
| 11 | Tibet Playa 2 | 19 | 99 | 60 | 39 | 3 | 20 | 30 | 45 | 1 |
| 12 | Capitan Clavero | 50 | 330 | 153 | 177 | 6 | 44 | 123 | 147 | 10 |
| 13 | Bagazan | 99 | 619 | 341 | 278 | 13 | 84 | 196 | 307 | 19 |
| 14 | Tibet Playa 1 | 39 | 259 | 124 | 135 | 10 | 40 | 81 | 122 | 6 |
| 15 | Puerto San Carlos | 52 | 303 | 165 | 138 | 14 | 39 | 95 | 142 | 13 |
| 16 | Huacaraico | 23 | 145 | 90 | 55 | 5 | 29 | 33 | 76 | 2 |
| 17 | Flor de Castaña | 39 | 226 | 112 | 114 | 13 | 36 | 78 | 93 | 6 |
| 18 | Sapueña | 87 | 512 | 267 | 245 | 19 | 84 | 169 | 226 | 14 |
| 19 | Jorge Chavez | 47 | 280 | 138 | 142 | 15 | 39 | 95 | 123 | 8 |
| 20 | Irichua | 10 | 58 | 32 | 26 | 3 | 4 | 20 | 28 | 3 |
| 21 | Casa Grande | 31 | 219 | 115 | 104 | 6 | 28 | 79 | 100 | 6 |
| 22 | Cedro Islas | 31 | 187 | 94 | 93 | 7 | 33 | 58 | 85 | 4 |
| 23 | Padre Giner | 15 | 82 | 42 | 40 | 2 | 15 | 25 | 38 | 2 |
| 24 | Jenaro Herrera | 454 | 2578 | 1385 | 1193 | 95 | 349 | 805 | 1251 | 78 |
| 25 | Nuevo Pumacahua | 29 | 143 | 83 | 60 | 2 | 23 | 48 | 69 | 1 |
| 26 | Nuevo Aucayacu | 27 | 142 | 74 | 68 | 4 | 20 | 46 | 70 | 2 |
| 27 | Nuevo Florida | 24 | 141 | 73 | 68 | 7 | 30 | 41 | 60 | 3 |
| 28 | Nuevo Progreso | 38 | 235 | 129 | 106 | 6 | 42 | 64 | 118 | 5 |
| 29 | Nuevo San Juan | 27 | 158 | 90 | 68 | 4 | 34 | 44 | 74 | 2 |
| 30 | Yanallpa | 64 | 352 | 192 | 160 | 11 | 63 | 102 | 163 | 13 |
| 31 | Once de Agosto | 12 | 49 | 23 | 26 | 2 | 8 | 11 | 26 | 2 |
| 32 | Santa Rosa | 36 | 183 | 85 | 98 | 7 | 30 | 68 | 71 | 7 |
| 33 | Requena | 1896 | 12968 | 6552 | 6416 | 405 | 1698 | 3993 | 6458 | 414 |
| 34 | Contanamillo | 33 | 195 | 109 | 86 | 8 | 24 | 67 | 90 | 6 |
| 35 | Magdalena | 30 | 203 | 104 | 99 | 9 | 37 | 66 | 87 | 4 |
| 36 | Puerto Rico | 21 | 142 | 71 | 71 | 6 | 20 | 48 | 58 | 10 |
| 37 | Yuracocha | 24 | 157 | 84 | 73 | 7 | 24 | 48 | 74 | 4 |
| 38 | Puerto loreto | 35 | 240 | 124 | 116 | 8 | 38 | 79 | 110 | 5 |
| 39 | Huarmi Isla | 35 | 235 | 130 | 105 | 10 | 41 | 67 | 105 | 12 |
| 40 | Carurahuyayto | 45 | 255 | 129 | 126 | 12 | 51 | 60 | 124 | 8 |
| 41 | Nuevo Tarma | 24 | 150 | 92 | 58 | 7 | 17 | 46 | 74 | 6 |
| 42 | Anica Viejo | 50 | 277 | 144 | 133 | 18 | 39 | 81 | 129 | 10 |
| 43 | Fray Martin de Porres | 77 | 390 | 214 | 176 | 18 | 50 | 123 | 183 | 16 |
| 44 | 28 de Julio (Entr.Canal) | 8 | 34 | 19 | 15 | 0 | 8 | 9 | 16 | 1 |
| 45 | Urarinas | 47 | 272 | 136 | 136 | 11 | 56 | 78 | 125 | 2 |
| 46 | Kuwait | 21 | 129 | 66 | 63 | 4 | 27 | 43 | 53 | 2 |
| 47 | Manco Capac | 44 | 267 | 145 | 122 | 12 | 41 | 80 | 130 | 4 |
| 48 | San Pedro | 20 | 121 | 63 | 58 | 6 | 20 | 34 | 60 | 1 |
| 49 | Atún Poza | 20 | 118 | 65 | 53 | 5 | 20 | 30 | 56 | 7 |
| 50 | San Juan de Paucar | 23 | 157 | 92 | 65 | 4 | 19 | 39 | 89 | 6 |
| 51 | Nuevo 7 de Junio | 16 | 129 | 68 | 61 | 4 | 18 | 48 | 56 | 3 |
| 52 | Nuevo San Jose | 13 | 95 | 57 | 38 | 4 | 13 | 36 | 39 | 3 |
| 53 | Breñaña | 154 | 1059 | 588 | 471 | 47 | 155 | 285 | 544 | 28 |
| 54 | San Carlos | 52 | 303 | 165 | 138 | 14 | 39 | 95 | 142 | 13 |
| 55 | Ancash | 49 | 316 | 162 | 154 | 22 | 55 | 89 | 145 | 5 |
| 56 | San Miguel | 17 | 109 | 59 | 50 | 8 | 15 | 35 | 48 | 3 |
| 57 | Bellavista | 36 | 214 | 112 | 102 | 9 | 26 | 64 | 113 | 2 |
| 58 | HuacraChiro | 89 | 591 | 306 | 285 | 26 | 81 | 201 | 274 | 9 |
| 59 | Las Palmas | 25 | 141 | 60 | 81 | 7 | 22 | 51 | 59 | 2 |
| 60 | Nueva Independencia | 17 | 108 | 63 | 45 | 6 | 19 | 28 | 52 | 3 |
| 61 | Nuevo Encanto | 25 | 158 | 85 | 73 | 9 | 23 | 44 | 82 | 0 |
| 62 | Bolivar | 26 | 147 | 71 | 76 | 3 | 36 | 39 | 68 | 1 |
| 63 | Polo Sur | 15 | 72 | 40 | 32 | 1 | 10 | 25 | 34 | 2 |
| 64 | San Antonio | 13 | 62 | 28 | 34 | 1 | 15 | 17 | 28 | 1 |
| 65 | Puerto Victoria | 17 | 103 | 48 | 55 | 7 | 17 | 34 | 45 | 0 |
| 66 | Padre Agustin Lopez Pardo | 22 | 146 | 77 | 69 | 8 | 26 | 37 | 73 | 2 |

POBLACIÓN ÁREA DE INFLUENCIA DEL ESTUDIO

IX CENSO DE POBLACIÓN Y IV DE VIVIENDA 1993

| Nº | NOMBRE DEL POBLADO | Nº DE CASAS | POBLACIÓN | S E X O | | E D A D E S | | | | |
|-----|-----------------------------|-------------|-----------|---------|-------|-------------|-------|--------|---------|--------|
| | | | | Hombre | Mujer | < 1 | 1 - 4 | 5 - 14 | 15 - 64 | 65 a > |
| 67 | Obreros 2 | 24 | 149 | 77 | 72 | 6 | 23 | 52 | 64 | 4 |
| 68 | Obreros 1 | 48 | 281 | 140 | 141 | 9 | 48 | 104 | 115 | 5 |
| 69 | Nuevo Clavero | 17 | 95 | 50 | 45 | 3 | 17 | 31 | 44 | 0 |
| 70 | Oceania | 24 | 173 | 93 | 80 | 9 | 33 | 57 | 70 | 4 |
| 71 | Puerto Irene | 24 | 158 | 104 | 54 | 5 | 28 | 46 | 77 | 2 |
| 72 | Puerto Enrique | 22 | 125 | 71 | 54 | 4 | 21 | 49 | 51 | 0 |
| 73 | Bolivar | 89 | 365 | 189 | 176 | 9 | 44 | 99 | 201 | 12 |
| 74 | Juancito | 286 | 1644 | 917 | 727 | 57 | 263 | 504 | 777 | 43 |
| 75 | Soledad | 20 | 116 | 62 | 54 | 3 | 17 | 40 | 52 | 4 |
| 76 | Tres unidos | 53 | 288 | 150 | 138 | 12 | 50 | 97 | 124 | 5 |
| 77 | La Pedrera | 152 | 998 | 538 | 460 | 46 | 145 | 326 | 454 | 27 |
| 78 | Bellavista | 15 | 82 | 37 | 45 | 4 | 17 | 24 | 35 | 2 |
| 79 | Nueva Unión | 33 | 225 | 115 | 110 | 12 | 41 | 72 | 93 | 7 |
| 80 | Huanuna | 125 | 726 | 371 | 355 | 20 | 125 | 226 | 337 | 18 |
| 81 | Condorcanqui | 16 | 82 | 43 | 39 | 4 | 11 | 27 | 37 | 3 |
| 82 | Bermudez* | 8 | 66 | 36 | 30 | 3 | 14 | 19 | 26 | 4 |
| 83 | Curarína | 15 | 81 | 39 | 42 | 2 | 18 | 22 | 37 | 2 |
| 84 | San Roque | 194 | 1304 | 704 | 600 | 52 | 170 | 431 | 626 | 25 |
| 85 | Piuri Isla | 36 | 210 | 124 | 86 | 6 | 33 | 60 | 107 | 4 |
| 86 | Santa Isabel | 19 | 104 | 53 | 51 | 4 | 17 | 24 | 53 | 6 |
| 87 | Nuevo Carachama | 50 | 314 | 175 | 139 | 11 | 61 | 93 | 146 | 3 |
| 88 | Perla de Camunguy | 18 | 112 | 62 | 50 | 6 | 22 | 37 | 46 | 1 |
| 89 | Nuevo Junín | 43 | 301 | 152 | 149 | 16 | 51 | 86 | 140 | 8 |
| 90 | Nueva Patria | 15 | 95 | 44 | 51 | 1 | 17 | 31 | 45 | 1 |
| 91 | Patria nueva | 28 | 164 | 90 | 74 | 5 | 27 | 45 | 83 | 4 |
| 92 | Sargento Lores | 24 | 163 | 93 | 70 | 7 | 30 | 50 | 73 | 3 |
| 93 | Tahuantisyuyo | 20 | 126 | 80 | 46 | 6 | 16 | 49 | 53 | 2 |
| 94 | Jordan | 7 | 37 | 19 | 18 | 0 | 5 | 15 | 16 | 1 |
| 95 | Abtao | 30 | 161 | 85 | 76 | 3 | 30 | 55 | 69 | 4 |
| 96 | Lurin | 12 | 59 | 30 | 29 | 2 | 8 | 17 | 32 | 0 |
| 97 | Sheabonal | 43 | 224 | 121 | 103 | 15 | 36 | 59 | 106 | 8 |
| 98 | Perlita* | 30 | 154 | 85 | 69 | 11 | 29 | 44 | 67 | 3 |
| 99 | Tupac | 21 | 118 | 63 | 55 | 5 | 19 | 35 | 54 | 5 |
| 100 | Tamanco | 162 | 1153 | 630 | 523 | 31 | 160 | 323 | 613 | 26 |
| 101 | 12 de Octubre | 38 | 224 | 123 | 101 | 11 | 33 | 77 | 97 | 6 |
| 102 | Nuevo San Antonio | 24 | 120 | 67 | 53 | 8 | 21 | 32 | 56 | 3 |
| 103 | San Antonio Viejo | 12 | 82 | 50 | 32 | 3 | 12 | 28 | 37 | 2 |
| 104 | San Juan | 11 | 69 | 41 | 28 | 0 | 15 | 18 | 34 | 2 |
| 105 | Nueva curacay | 30 | 156 | 78 | 78 | 4 | 21 | 51 | 72 | 8 |
| 106 | Santa Fé | 110 | 629 | 320 | 309 | 27 | 92 | 189 | 306 | 15 |
| 107 | Sintico | 56 | 323 | 170 | 153 | 8 | 54 | 100 | 148 | 13 |
| 108 | Florida | 9 | 44 | 24 | 20 | 0 | 0 | 11 | 33 | 0 |
| 109 | Flor de Punga | 283 | 2046 | 1105 | 941 | 92 | 292 | 594 | 1008 | 60 |
| 110 | Nueva era* | 4 | 19 | 7 | 12 | 1 | 3 | 8 | 7 | 0 |
| 111 | Buena Vista* | 12 | 66 | 34 | 32 | 0 | 7 | 13 | 44 | 2 |
| 112 | Pinto lacta | 42 | 213 | 111 | 102 | 4 | 22 | 70 | 114 | 3 |
| 113 | Huatapi | 65 | 400 | 211 | 189 | 17 | 73 | 119 | 182 | 9 |
| 114 | Nuevo Bagazan | 32 | 190 | 103 | 87 | 10 | 30 | 59 | 88 | 3 |
| 115 | Nuevo Zapote | 35 | 213 | 108 | 105 | 16 | 38 | 56 | 95 | 8 |
| 116 | Nuevo Berlin | 17 | 92 | 52 | 40 | 1 | 14 | 32 | 43 | 2 |
| 117 | Painaco | 30 | 188 | 96 | 92 | 1 | 35 | 77 | 73 | 2 |
| 118 | Nuevo Morales | 34 | 120 | 75 | 45 | 7 | 19 | 46 | 44 | 4 |
| 119 | Pucapanga | 93 | 528 | 270 | 258 | 22 | 88 | 166 | 239 | 13 |
| 120 | Chiclayo | 22 | 116 | 59 | 57 | 7 | 22 | 36 | 49 | 2 |
| 121 | Chorrillos* | 25 | 134 | 76 | 58 | 3 | 19 | 46 | 59 | 7 |
| 122 | Saman | 96 | 563 | 309 | 254 | 23 | 84 | 158 | 280 | 18 |
| 123 | Vista Alegre | 19 | 111 | 61 | 50 | 5 | 11 | 34 | 58 | 3 |
| 124 | Monte Bello | 47 | 288 | 149 | 139 | 12 | 48 | 76 | 148 | 4 |
| 125 | Aguas Verdes | 23 | 112 | 52 | 60 | 11 | 24 | 19 | 55 | 3 |
| 126 | New York (Pasando el canal) | 28 | 176 | 98 | 78 | 4 | 27 | 59 | 80 | 6 |
| 127 | Santoa | 30 | 197 | 104 | 93 | 7 | 34 | 61 | 91 | 4 |
| 128 | Nueva Delicia | 17 | 82 | 48 | 34 | 7 | 14 | 23 | 36 | 2 |
| 129 | San Cristobal | 13 | 81 | 48 | 33 | 1 | 15 | 29 | 34 | 2 |
| 130 | Mahuizo | 69 | 436 | 220 | 216 | 29 | 60 | 133 | 197 | 17 |
| 131 | Antiguo Dos de Mayo | 75 | 422 | 206 | 216 | 9 | 51 | 148 | 201 | 13 |
| 132 | Nuevo Dos de mayo | 66 | 337 | 169 | 168 | 6 | 40 | 94 | 182 | 15 |

POBLACIÓN ÁREA DE INFLUENCIA DEL ESTUDIO

IX CENSO DE POBLACIÓN Y IV DE VIVIENDA 1993

| Nº | NOMBRE DEL POBLADO | Nº DE CASAS | POBLACIÓN | S E X O | | E D A D E S | | | | |
|------------------|--------------------------------|--------------|----------------|---------------|---------------|--------------|---------------|---------------|---------------|--------------|
| | | | | Hombre | Mujer | < 1 | 1 - 4 | 5 - 14 | 15 - 64 | 65 a > |
| 133 | Tierra Blanca | 220 | 1232 | 672 | 560 | 35 | 203 | 394 | 561 | 39 |
| 134 | Yahuarango | 35 | 158 | 92 | 66 | 8 | 34 | 33 | 77 | 6 |
| 135 | Miguel Grau | 75 | 445 | 234 | 211 | 18 | 72 | 149 | 191 | 16 |
| 136 | Boca de Santa Catalina | 34 | 182 | 101 | 81 | 8 | 26 | 59 | 83 | 6 |
| 137 | Buenos Aires | 21 | 146 | 67 | 79 | 8 | 26 | 53 | 56 | 3 |
| 138 | Alfa y Omega | 11 | 57 | 28 | 29 | 2 | 9 | 18 | 25 | 3 |
| 139 | Hermanos | 38 | 259 | 131 | 128 | 9 | 39 | 73 | 134 | 4 |
| 140 | Daniel Alcides Carrion | 34 | 174 | 88 | 86 | 14 | 28 | 55 | 73 | 4 |
| 141 | Huamantullo | 21 | 97 | 51 | 46 | 4 | 19 | 30 | 40 | 4 |
| 142 | Orellana | 763 | 5191 | 2730 | 2461 | 182 | 785 | 1606 | 2500 | 118 |
| 143 | Garza Cano | 42 | 236 | 127 | 109 | 10 | 41 | 74 | 107 | 4 |
| 144 | Isla Baños | 31 | 169 | 97 | 72 | 8 | 32 | 45 | 77 | 7 |
| 145 | Monte de los Olivos | 53 | 243 | 122 | 121 | 12 | 30 | 79 | 120 | 2 |
| 146 | Nuevo Canchahuaya | 8 | 42 | 22 | 20 | 2 | 8 | 14 | 18 | 0 |
| 147 | Canelos | 78 | 433 | 230 | 203 | 13 | 62 | 147 | 202 | 9 |
| 148 | Alto Perillos | 85 | 475 | 266 | 209 | 12 | 68 | 154 | 223 | 18 |
| 149 | Jose Olaya | 51 | 310 | 165 | 145 | 17 | 50 | 98 | 135 | 10 |
| 150 | Seturia | 53 | 297 | 161 | 136 | 17 | 54 | 93 | 127 | 6 |
| 151 | Ipuano | 45 | 266 | 128 | 138 | 13 | 43 | 76 | 126 | 8 |
| 152 | Inahuaya | 112 | 718 | 405 | 313 | 21 | 114 | 190 | 372 | 21 |
| 153 | Pampa Hermoza | 135 | 865 | 454 | 411 | 23 | 120 | 283 | 414 | 25 |
| 154 | Puerto Santa Adelina | 18 | 82 | 44 | 38 | 2 | 6 | 34 | 39 | 1 |
| 155 | Puerto Esperanza | 39 | 250 | 140 | 110 | 9 | 38 | 86 | 112 | 5 |
| 156 | San Pedro | 47 | 299 | 178 | 121 | 16 | 51 | 93 | 136 | 3 |
| 157 | Shanaillo | 48 | 220 | 122 | 98 | 12 | 38 | 58 | 106 | 6 |
| 158 | Milagritos | 26 | 103 | 57 | 46 | 3 | 11 | 30 | 55 | 4 |
| 159 | La Perla del Ucayali | 21 | 86 | 53 | 33 | 4 | 13 | 20 | 46 | 3 |
| 160 | Contamana | 1569 | 10177 | 5190 | 4987 | 337 | 1315 | 3137 | 5094 | 294 |
| 161 | Libertad | 25 | 143 | 80 | 63 | 5 | 24 | 49 | 61 | 4 |
| 162 | Nuevo Puerto Oriente | 45 | 241 | 125 | 116 | 13 | 35 | 80 | 107 | 6 |
| 163 | Lisboa | 0 | 189 | 103 | 86 | 5 | 32 | 61 | 83 | 8 |
| 164 | Nueva Alianza | 64 | 366 | 195 | 171 | 19 | 69 | 113 | 155 | 10 |
| 165 | Teniente Cornejo | 9 | 40 | 21 | 19 | 2 | 8 | 9 | 21 | 0 |
| 166 | La Unión | 26 | 151 | 88 | 63 | 7 | 23 | 45 | 71 | 5 |
| 167 | Progreso | 25 | 128 | 72 | 56 | 4 | 17 | 40 | 61 | 6 |
| 168 | Holanda | 98 | 511 | 279 | 232 | 15 | 82 | 164 | 231 | 19 |
| 169 | San Roque | 51 | 314 | 172 | 142 | 19 | 48 | 99 | 142 | 6 |
| 170 | Tumbes | 57 | 273 | 154 | 119 | 7 | 34 | 80 | 136 | 16 |
| 171 | Chorrillos | 12 | 54 | 32 | 22 | 0 | 4 | 17 | 33 | 0 |
| 172 | Cushamayo | 19 | 115 | 54 | 61 | 6 | 20 | 31 | 55 | 3 |
| 173 | Roabaya | 125 | 761 | 436 | 325 | 29 | 108 | 253 | 337 | 34 |
| 174 | Puerto Islandia | 49 | 256 | 146 | 110 | 11 | 36 | 81 | 116 | 12 |
| 175 | San Antonio | 20 | 109 | 64 | 45 | 4 | 19 | 34 | 46 | 6 |
| 176 | Tiruntán | 147 | 852 | 463 | 389 | 31 | 110 | 225 | 448 | 38 |
| 177 | Pueblo Libre | 15 | 95 | 47 | 48 | 4 | 18 | 33 | 40 | 0 |
| 178 | Alfonso Ugarte (Pas. Tiruntán) | 29 | 170 | 95 | 75 | 11 | 28 | 48 | 80 | 3 |
| 179 | San Gerónimo | 27 | 165 | 83 | 82 | 4 | 33 | 45 | 79 | 3 |
| 180 | San Francisco | 25 | 91 | 51 | 40 | 2 | 18 | 16 | 50 | 5 |
| 181 | Tacshitea | 103 | 526 | 266 | 260 | 22 | 77 | 171 | 239 | 17 |
| 182 | Espinal | 27 | 141 | 85 | 56 | 9 | 16 | 41 | 65 | 10 |
| 183 | Puerto Caridad | 55 | 323 | 170 | 153 | 8 | 54 | 102 | 147 | 12 |
| 184 | Panaillo | 44 | 260 | 131 | 129 | 6 | 29 | 76 | 144 | 5 |
| 185 | San Marcos | 22 | 107 | 59 | 48 | 6 | 1 | 30 | 68 | 2 |
| 186 | Antiguo San Antonio | 29 | 170 | 99 | 71 | 3 | 25 | 57 | 81 | 4 |
| 187 | Nuevo San Antonio | 88 | 430 | 223 | 207 | 9 | 56 | 138 | 216 | 11 |
| 188 | Nuevo Paris | 26 | 153 | 88 | 65 | 6 | 26 | 48 | 72 | 1 |
| 189 | San Francisco | 108 | 590 | 331 | 259 | 18 | 96 | 181 | 279 | 16 |
| 190 | Pucallpa | 10690 | 54860 | 27656 | 27204 | 1328 | 4951 | 13234 | 33217 | 2130 |
| T O T A L | | 46255 | 469554 | 234660 | 234894 | 12515 | 47287 | 118143 | 273844 | 17765 |
| % | | | 100.00% | 49.98% | 50.02% | 2.67% | 10.07% | 25.16% | 58.32% | 3.78% |

(1) Conglomerado de ciudades: Iquitos, punchana, San Juan, Belén.

Fuente : Instituto Nacional de Estadística e Informática (INEI)

Elaboración : La Consultora

Anexo No. 7.4.2

POBLACIÓN TOTAL DEL ÁREA DE INFLUENCIA
2 0 0 4

| Nº | NOMBRE DEL POBLADO | CASAS | POBLACIÓN |
|----|------------------------|-------|-----------|
| 1 | Iquitos | 29781 | 425857 |
| 2 | Grau | 27 | 1011 |
| 3 | Mariscal Castilla | 36 | 239 |
| 4 | Vista Alegre | 30 | 163 |
| 5 | Libertad | 48 | 274 |
| 6 | San Miguel | 60 | 850 |
| 7 | San José de Parapapura | 35 | 170 |
| 8 | Yucuruchi | 60 | 174 |
| 9 | 28 de Julio | 18 | 41 |
| 10 | El Sol | 48 | 219 |
| 11 | Tibet Playa 2 | 42 | 146 |
| 12 | Capitan Clavero | 52 | 490 |
| 13 | Bagazán | 210 | 1170 |
| 14 | Tibet Playa 1 | 26 | 162 |
| 15 | Puerto San Carlos | 23 | 85 |
| 16 | Huacaraico | 27 | 186 |
| 17 | Flor de Castaña | 57 | 475 |
| 18 | Sapuna | 120 | 1062 |
| 19 | Jorge Chavez | 56 | 229 |
| 20 | Iricahua | 23 | 161 |
| 21 | Casa Grande | 40 | 320 |
| 22 | Cedro Islas | 70 | 345 |
| 23 | Padre Giner | 14 | 130 |
| 24 | New York | 32 | 200 |
| 25 | Jenaro Herrera | 535 | 6415 |
| 26 | Nuevo Pumacahua | 35 | 225 |
| 27 | Nuevo Aucayacu | 22 | 110 |
| 28 | Nuevo Florida | 20 | 90 |
| 29 | Nuevo Progreso | 60 | 350 |
| 30 | Nuevo San Juan | 43 | 261 |
| 31 | Yanallpa | 60 | 458 |
| 32 | Once de Agosto | 33 | 183 |
| 33 | Santa Rosa | 52 | 332 |
| 34 | Requena | 2733 | 22695 |
| 35 | Contanamillo | 30 | 550 |
| 36 | Magdalena | 12 | 120 |
| 37 | Puerto Rico | 12 | 70 |
| 38 | Nuevo Carahuaytillo | 12 | 70 |
| 39 | Yuracocha | 18 | 126 |
| 40 | Puerto loreto | 35 | 130 |
| 41 | Huarmi Isla | 18 | 80 |
| 42 | Carocurahuyto | 58 | 306 |
| 43 | Nuevo Tarma | 50 | 250 |
| 44 | Arica Viejo | 47 | 577 |
| 45 | Fray Martin de Porres | 18 | 100 |
| 46 | Cajamarca | 15 | 200 |

Anexo No. 7.4.2

POBLACIÓN TOTAL DEL ÁREA DE INFLUENCIA
2 0 0 4

| Nº | NOMBRE DEL POBLADO | CASAS | POBLACIÓN |
|----|---------------------------|-------|-----------|
| 47 | 28 de Julio | 9 | 54 |
| 48 | Urarinas | 47 | 282 |
| 49 | Kuwait | 30 | 180 |
| 50 | Jorge Chavez | 57 | 161 |
| 51 | Manco Capac | 80 | 443 |
| 52 | San Pedro | 21 | 150 |
| 53 | Atún Poza | 18 | 90 |
| 54 | San Juan de Paucar | 50 | 175 |
| 55 | Nuevo 7 de Junio | 18 | 120 |
| 56 | Nuevo San José | 9 | 52 |
| 57 | Bretaña | 187 | 1721 |
| 58 | San Carlos | 60 | 515 |
| 59 | Ancash | 45 | 245 |
| 60 | San Miguel | 19 | 108 |
| 61 | Bellavista | 50 | 314 |
| 62 | Huacrachiro | 200 | 1018 |
| 63 | Las Palmas | 80 | 354 |
| 64 | Nueva Independencia | 20 | 130 |
| 65 | Nuevo Encanto | 43 | 567 |
| 66 | Bolivar | 57 | 239 |
| 67 | Polo Sur | 37 | 210 |
| 68 | Nuevo Liberal | 32 | 156 |
| 69 | San Antonio | 30 | 322 |
| 70 | Puerto Victoria | 173 | 1057 |
| 71 | Padre Agustin Lopez Pardo | 43 | 370 |
| 72 | Obreros 2 | 32 | 146 |
| 73 | Obreros 1 | 88 | 426 |
| 74 | Nuevo Clavero | 30 | 188 |
| 75 | Oceania | 21 | 110 |
| 76 | Puerto Irene | 44 | 680 |
| 77 | San Raúl | 20 | 150 |
| 78 | San Rafael | 32 | 186 |
| 79 | Puerto Enrique | 85 | 615 |
| 80 | Bolivar | 123 | 963 |
| 81 | Juancito | 318 | 1975 |
| 82 | Soledad | 30 | 120 |
| 83 | Tres unidos | 86 | 485 |
| 84 | La Pedrera | 270 | 1800 |
| 85 | Montevideo* | 24 | 112 |
| 86 | Bellavista | 9 | 78 |
| 87 | Nuevo San José | 63 | 280 |
| 88 | Nueva Unión | 70 | 480 |
| 89 | Huanuna | 163 | 2300 |
| 90 | Condorcanqui | 25 | 130 |
| 91 | Bermúdez | 14 | 70 |
| 92 | Curarína | 29 | 187 |

Anexo No. 7.4.2

POBLACIÓN TOTAL DEL ÁREA DE INFLUENCIA

2 0 0 4

| Nº | NOMBRE DEL POBLADO | CASAS | POBLACIÓN |
|-----|--------------------|-------|-----------|
| 93 | San Roque | 400 | 1700 |
| 94 | Piuri Isla | 47 | 270 |
| 95 | Santa Isabel | 23 | 190 |
| 96 | Nuevo Carachama | 140 | 1000 |
| 97 | Perla de Camaguey* | 35 | 188 |
| 98 | Nuevo Junín | 72 | 480 |
| 99 | Nueva Patria | 0 | 110 |
| 100 | Patria Nueva | 30 | 255 |
| 101 | Sargento Lores | 110 | 257 |
| 102 | Tahuantisuyo | 23 | 113 |
| 103 | Jordán | 32 | 200 |
| 104 | Abtao | 0 | 180 |
| 105 | Lurín | 40 | 250 |
| 106 | Sheabonal | 75 | 365 |
| 107 | Perlita | 35 | 175 |
| 108 | Túpac Amaru | 25 | 248 |
| 109 | Miraflores | | 200 |
| 110 | Tamanco | 300 | 2900 |
| 111 | Nuevo Loreto* | 19 | 127 |
| 112 | 12 de Octubre | 40 | 250 |
| 113 | Nuevo San Antonio | 30 | 210 |
| 114 | San Antonio Viejo | 18 | 96 |
| 115 | San Juan | 30 | 120 |
| 116 | Nueva Curacay | 50 | 360 |
| 117 | Santa Fé | 178 | 1525 |
| 118 | Sintico | 70 | 380 |
| 119 | Florida | 48 | 350 |
| 120 | Milán | 7 | 49 |
| 121 | Nuevo Requena | 26 | 180 |
| 122 | Nuevo Iquitos | 32 | 169 |
| 123 | Flor de Punga | 450 | 4200 |
| 124 | Nueva Era | 8 | 48 |
| 125 | Nueva Buena Vista* | 34 | 153 |
| 126 | Pinto Llacta | 70 | 470 |
| 127 | Huatapi | 80 | 700 |
| 128 | Nuevo Bagazán | 50 | 200 |
| 129 | Leoncio Prado* | 12 | 32 |
| 130 | Nuevo Zapote | 50 | 420 |
| 131 | Nuevo Berlin | 60 | 200 |
| 132 | Trece de Enero | 18 | 120 |
| 133 | Painaco | 51 | 275 |
| 134 | Nuevo Morales | 10 | 89 |
| 135 | Pucapanga | 170 | 1200 |
| 136 | Chiclayo | 48 | 425 |
| 137 | Chorrillos | 70 | 250 |
| 138 | Samán | 150 | 950 |

Anexo No. 7.4.2

POBLACIÓN TOTAL DEL ÁREA DE INFLUENCIA
2 0 0 4

| Nº | NOMBRE DEL POBLADO | CASAS | POBLACIÓN |
|-----|-----------------------------|-------|-----------|
| 139 | Tiwinsa | 23 | 150 |
| 140 | Vista Alegre | 20 | 105 |
| 141 | Monte Bello | 125 | 1500 |
| 142 | Nuevo Cajamarca | 12 | 150 |
| 143 | Aguas Verdes | 25 | 185 |
| 144 | New York (Pasando el canal) | 40 | 250 |
| 145 | Santoa | 30 | 300 |
| 146 | San Rafael | 9 | 50 |
| 147 | Nueva Delicia | 60 | 180 |
| 148 | Maranatha | 12 | 78 |
| 149 | San Cristobal | 64 | 258 |
| 150 | Mahuizo | 150 | 700 |
| 151 | Antiguo Dos de Mayo | 89 | 286 |
| 152 | Nuevo Dos de mayo | 75 | 350 |
| 153 | Tierra Blanca | 320 | 3016 |
| 154 | Yahuarango | 20 | 120 |
| 155 | Ramón Castilla | 48 | 250 |
| 156 | Miguel Grau | 83 | 530 |
| 157 | Boca de Santa Catalina | 67 | 283 |
| 158 | Buenos Aires | 13 | 52 |
| 159 | Alfa y Omega | 12 | 40 |
| 160 | Pto. Libre | 14 | 52 |
| 161 | Reino Unido | 25 | 172 |
| 162 | Hermanos | 68 | 330 |
| 163 | Daniel Alcides Carrion | 23 | 111 |
| 164 | Huamantullo | 30 | 200 |
| 165 | Orellana | 941 | 9908 |
| 166 | Shetebo | 30 | 140 |
| 167 | Garza Caños | 36 | 370 |
| 168 | Isla Baños | 32 | 250 |
| 169 | Luz Del Oriente | 10 | 82 |
| 170 | Monte de los Olivos | 46 | 220 |
| 171 | Nuevo Canchahuaya | 36 | 200 |
| 172 | Canelos | 119 | 650 |
| 173 | Alto Perillos | 150 | 1000 |
| 174 | José Olaya | 80 | 307 |
| 175 | Seturia | 65 | 500 |
| 176 | Ipuano | 68 | 560 |
| 177 | Inahuaya | 230 | 1800 |
| 178 | Pampa Hermoza | 150 | 1236 |
| 179 | Puerto Santa Adelina | 20 | 121 |
| 180 | Puerto Esperanza | 90 | 310 |
| 181 | San Pedro | 20 | 143 |
| 182 | Shanaillo | 45 | 280 |
| 183 | San Marcos | 22 | 116 |
| 184 | Milagritos | 15 | 96 |

Anexo No. 7.4.2

POBLACIÓN TOTAL DEL ÁREA DE INFLUENCIA

2 0 0 4

| Nº | NOMBRE DEL POBLADO | CASAS | POBLACIÓN |
|------------------|----------------------|--------------|---------------|
| 185 | La Perla del Ucayali | 27 | 180 |
| 186 | Nuevo Olaya | 55 | 323 |
| 187 | Contamana | 2000 | 21573 |
| 188 | Libertad | 23 | 168 |
| 189 | Canaan | 113 | 610 |
| 190 | Nuevo Puerto Oriente | 48 | 220 |
| 191 | Nuevo Sucre | 38 | 160 |
| 192 | Santa Clara | 30 | 145 |
| 193 | Lisboa | 10 | 35 |
| 194 | Nueva Alianza | 20 | 100 |
| 195 | Teniente Cornejo | 5 | 25 |
| 196 | La Unión | 30 | 200 |
| 197 | Progreso | 35 | 439 |
| 198 | Holanda | 120 | 700 |
| 199 | San Roque | 105 | 500 |
| 200 | Tumbes | 60 | 335 |
| 201 | Chorrillos | 12 | 41 |
| 202 | Santa Maria | 20 | 99 |
| 203 | Cushamayo | 45 | 240 |
| 204 | Galilea | 33 | 220 |
| 205 | Santa Ana | 85 | 495 |
| 206 | Roaboya | 119 | 1400 |
| 207 | Roaboya Nativa | 93 | 450 |
| 208 | Pahoyan | 260 | 1800 |
| 209 | Puerto Islandia | 55 | 400 |
| 210 | San Antonio | 15 | 160 |
| 211 | Tiruntán | 162 | 1677 |
| 212 | Pueblo Libre | 30 | 183 |
| 213 | Nuevo San Martin | 32 | 95 |
| 214 | Alfonso Ugarte | 120 | 815 |
| 215 | San Gerónimo | 18 | 100 |
| 216 | Nuevo Loreto | 22 | 180 |
| 217 | San Francisco | 23 | 110 |
| 218 | Tacshitea | 80 | 450 |
| 219 | Espinal | 17 | 140 |
| 220 | Puerto Caridad | 60 | 360 |
| 221 | Panaillo | 40 | 282 |
| 222 | San Marcos | 20 | 80 |
| 223 | Antiguo San Antonio | 24 | 90 |
| 224 | Nuevo San Antonio | 57 | 225 |
| 225 | Nuevo Paris | 52 | 260 |
| 226 | San Francisco | 39 | 500 |
| 227 | Pucallpa | 35228 | 228706 |
| T O T A L | | 84252 | 804258 |

Anexo No. 7.4.2

**POBLACIÓN TOTAL DEL ÁREA DE INFLUENCIA
2 0 0 4**

| Nº | NOMBRE DEL POBLADO | CASAS | POBLACIÓN |
|-----------|---------------------------|--------------|------------------|
|-----------|---------------------------|--------------|------------------|

Fuente : Información de Campo

(Del 6 de Setiembre al 30 de Octubre del 2004)

Elaboración : La Consultora

Anexo No. 7.4.3

POBLACIÓN TOTAL URBANA Y RURAL
DEL ÁREA DE INFLUENCIA DEL ESTUDIO

| Nº | NOMBRE DEL CENTRO POBLADO | ÁREA | R E A L (2004) | | | I N E I (1993) | | |
|----|------------------------------|---------------|------------------|--------|-------|----------------|--------|-------|
| | | | POB.TOTAL | URBANA | RURAL | POB.TOTAL | URBANA | RURAL |
| 1 | Iquitos | Urbano | 425857 | 425857 | | 335318 | 335318 | |
| 2 | Grau | Urbano | 1011 | 1011 | | 575 | 575 | |
| 3 | Mariscal Castilla | Rural | 239 | | 239 | 225 | | 225 |
| 4 | Vista Alegre | Rural | 163 | | 163 | 117 | | 117 |
| 5 | Libertad | Rural | 274 | | 274 | 183 | | 183 |
| 6 | San Miguel | Rural | 850 | | 850 | 109 | | 109 |
| 7 | San José de Parapapura | Rural | 170 | | 170 | 123 | | 123 |
| 8 | Yucuruchi | Rural | 174 | | 174 | 244 | | 244 |
| 9 | 28 de Julio | Rural | 41 | | 41 | 72 | | 72 |
| 10 | El Sol | Rural | 219 | | 219 | 199 | | 199 |
| 11 | Tibet Playa 2 | Rural | 146 | | 146 | 99 | | 99 |
| 12 | Capitan Clavero | Rural | 490 | | 490 | 330 | | 330 |
| 13 | Bagazán | Urbano | 1170 | 1170 | | 619 | 619 | |
| 14 | Tibet Playa 1 | Rural | 162 | | 162 | 259 | | 259 |
| 15 | Puerto San Carlos | Rural | 85 | | 85 | 303 | | 303 |
| 16 | Huacaraico | Rural | 186 | | 186 | 145 | | 145 |
| 17 | Flor de Castaña | Rural | 475 | | 475 | 226 | | 226 |
| 18 | Sapuena | Rural | 1062 | | 1062 | 512 | | 512 |
| 19 | Jorge Chavez | Rural | 229 | | 229 | 280 | | 280 |
| 20 | Iricahua | Rural | 161 | | 161 | 58 | | 58 |
| 21 | Casa Grande | Rural | 320 | | 320 | 219 | | 219 |
| 22 | Cedro Islas | Rural | 345 | | 345 | 187 | | 187 |
| 23 | Padre Giner | Rural | 130 | | 130 | 82 | | 82 |
| 24 | New York | Rural | 200 | | 200 | | | |
| 25 | Jenaro Herrera | Urbano | 6415 | 6415 | | 2578 | 2578 | |
| 26 | Nuevo Pumacahua | Rural | 225 | | 225 | 143 | | 143 |
| 27 | Nuevo Aucayacu | Rural | 110 | | 110 | 142 | | 142 |
| 28 | Nuevo Florida | Rural | 90 | | 90 | 141 | | 141 |
| 29 | Nuevo Progreso | Rural | 350 | | 350 | 235 | | 235 |
| 30 | Nuevo San Juan | Rural | 261 | | 261 | 158 | | 158 |
| 31 | Yanallpa | Rural | 458 | | 458 | 352 | | 352 |
| 32 | Once de Agosto | Rural | 183 | | 183 | 49 | | 49 |
| 33 | Santa Rosa | Rural | 332 | | 332 | 183 | | 183 |
| 34 | Requena | Urbano | 22695 | 22695 | | 12968 | 12968 | |
| 35 | Contanamillo | Rural | 550 | | 550 | 195 | | 195 |
| 36 | Magdalena | Rural | 120 | | 120 | 203 | | 203 |
| 37 | Puerto Rico | Rural | 70 | | 70 | 142 | | 142 |
| 38 | Nuevo Carahuaytillo | Rural | 70 | | 70 | | | |
| 39 | Yuracocha | Rural | 126 | | 126 | 157 | | 157 |
| 40 | Puerto loreto | Rural | 130 | | 130 | 240 | | 240 |
| 41 | Huarmi Isla | Rural | 80 | | 80 | 235 | | 235 |
| 42 | Carocurahuayto | Rural | 306 | | 306 | 255 | | 255 |
| 43 | Nuevo Tarma | Rural | 250 | | 250 | 150 | | 150 |
| 44 | Arica Viejo | Rural | 577 | | 577 | 277 | | 277 |
| 45 | Fray Martin de Porres | Rural | 100 | | 100 | 390 | | 390 |
| 46 | Cajamarca | Rural | 200 | | 200 | | | |
| 47 | 28 de Julio | Rural | 54 | | 54 | 34 | | 34 |
| 48 | Urarinas | Rural | 282 | | 282 | 272 | | 272 |
| 49 | Kuwait | Rural | 180 | | 180 | 129 | | 129 |
| 50 | Jorge Chavez | Rural | 161 | | 161 | | | |
| 51 | Manco Capac | Rural | 443 | | 443 | 267 | | 267 |
| 52 | San Pedro | Rural | 150 | | 150 | 121 | | 121 |
| 53 | Atún Poza | Rural | 90 | | 90 | 118 | | 118 |
| 54 | San Juan de Paucar | Rural | 175 | | 175 | 157 | | 157 |
| 55 | Nuevo 7 de Junio | Rural | 120 | | 120 | 129 | | 129 |

Anexo No. 7.4.3

POBLACIÓN TOTAL URBANA Y RURAL
DEL ÁREA DE INFLUENCIA DEL ESTUDIO

| Nº | NOMBRE DEL CENTRO POBLADO | ÁREA | R E A L (2004) | | | I N E I (1993) | | |
|-----|------------------------------|---------------|------------------|--------|-------|----------------|--------|-------|
| | | | POB.TOTAL | URBANA | RURAL | POB.TOTAL | URBANA | RURAL |
| 56 | Nuevo San José | Rural | 52 | | 52 | 95 | | 95 |
| 57 | Bretaña | Urbano | 1721 | 1721 | | 1059 | 1059 | |
| 58 | San Carlos | Rural | 515 | | 515 | 303 | | 303 |
| 59 | Ancash | Rural | 245 | | 245 | 316 | | 316 |
| 60 | San Miguel | Rural | 108 | | 108 | 109 | | 109 |
| 61 | Bellavista | Rural | 314 | | 314 | 214 | | 214 |
| 62 | Huacra chiro | Rural | 1018 | | 1018 | 591 | | 591 |
| 63 | Las Palmas | Rural | 354 | | 354 | 141 | | 141 |
| 64 | Nueva Independencia | Rural | 130 | | 130 | 108 | | 108 |
| 65 | Nuevo Encanto | Rural | 567 | | 567 | 158 | | 158 |
| 66 | Bolivar | Rural | 239 | | 239 | 147 | | 147 |
| 67 | Polo Sur | Rural | 210 | | 210 | 72 | | 72 |
| 68 | Nuevo Liberal | Rural | 156 | | 156 | | | |
| 69 | San Antonio | Rural | 322 | | 322 | 62 | | 62 |
| 70 | Puerto Victoria | Rural | 1057 | | 1057 | 103 | | 103 |
| 71 | Padre Agustin Lopez Pardo | Rural | 370 | | 370 | 146 | | 146 |
| 72 | Obreros 2 | Rural | 146 | | 146 | 149 | | 149 |
| 73 | Obreros 1 | Rural | 426 | | 426 | 281 | | 281 |
| 74 | Nuevo Clavero | Rural | 188 | | 188 | 95 | | 95 |
| 75 | Oceania | Rural | 110 | | 110 | 173 | | 173 |
| 76 | Puerto Irene | Rural | 680 | | 680 | 158 | | 158 |
| 77 | San Raúl | Rural | 150 | | 150 | | | |
| 78 | San Rafael | Rural | 186 | | 186 | | | |
| 79 | Puerto Enrique | Rural | 615 | | 615 | 125 | | 125 |
| 80 | Bolivar | Rural | 963 | | 963 | 365 | | 365 |
| 81 | Juancito | Urbano | 1975 | 1975 | | 1644 | 1644 | |
| 82 | Soledad | Rural | 120 | | 120 | 116 | | 116 |
| 83 | Tres unidos | Rural | 485 | | 485 | 288 | | 288 |
| 84 | La Pedrera | Urbano | 1800 | 1800 | | 998 | 998 | |
| 85 | Montevideo* | Rural | 112 | | 112 | | | |
| 86 | Bellavista | Rural | 78 | | 78 | 82 | | 82 |
| 87 | Nuevo San José | Rural | 280 | | 280 | | | |
| 88 | Nueva Unión | Rural | 480 | | 480 | 225 | | 225 |
| 89 | Huanuna | Urbano | 2300 | 2300 | | 726 | 726 | |
| 90 | Condorcanqui | Rural | 130 | | 130 | 82 | | 82 |
| 91 | Bermúdez | Rural | 70 | | 70 | 66 | | 66 |
| 92 | Curarína | Rural | 187 | | 187 | 81 | | 81 |
| 93 | San Roque | Urbano | 1700 | 1700 | | 1304 | 1304 | |
| 94 | Piuri Isla | Rural | 270 | | 270 | 210 | | 210 |
| 95 | Santa Isabel | Urbano | 190 | 190 | | 104 | 104 | |
| 96 | Nuevo Carachama | Urbano | 1000 | 1000 | | 314 | 314 | |
| 97 | Perla de Camaguey* | Rural | 188 | | 188 | 112 | | 112 |
| 98 | Nuevo Junín | Rural | 480 | | 480 | 301 | | 301 |
| 99 | Nueva Patria | Rural | 110 | | 110 | 95 | | 95 |
| 100 | Patria Nueva | Rural | 255 | | 255 | 164 | | 164 |
| 101 | Sargento Lores | Rural | 257 | | 257 | 163 | | 163 |
| 102 | Tahuantisuyo | Rural | 113 | | 113 | 126 | | 126 |
| 103 | Jordán | Rural | 200 | | 200 | 37 | | 37 |
| 104 | Abtao | Rural | 180 | | 180 | 161 | | 161 |
| 105 | Lurín | Rural | 250 | | 250 | 59 | | 59 |
| 106 | Sheabonal | Rural | 365 | | 365 | 224 | | 224 |
| 107 | Perlita | Rural | 175 | | 175 | 154 | | 154 |
| 108 | Túpac Amaru | Rural | 248 | | 248 | 118 | | 118 |
| 109 | Miraflores | Rural | 200 | | 200 | | | |
| 110 | Tamanco | Urbano | 2900 | 2900 | | 1153 | 1153 | |

Anexo No. 7.4.3

POBLACIÓN TOTAL URBANA Y RURAL
DEL ÁREA DE INFLUENCIA DEL ESTUDIO

| Nº | NOMBRE DEL CENTRO POBLADO | ÁREA | R E A L (2004) | | | I N E I (1993) | | |
|-----|------------------------------|---------------|------------------|--------|-------|----------------|--------|-------|
| | | | POB.TOTAL | URBANA | RURAL | POB.TOTAL | URBANA | RURAL |
| 111 | Nuevo Loreto* | Rural | 127 | | 127 | | | |
| 112 | 12 de Octubre | Rural | 250 | | 250 | 224 | | 224 |
| 113 | Nuevo San Antonio | Rural | 210 | | 210 | 120 | | 120 |
| 114 | San Antonio Viejo | Rural | 96 | | 96 | 82 | | 82 |
| 115 | San Juan | Rural | 120 | | 120 | 69 | | 69 |
| 116 | Nueva Curacay | Rural | 360 | | 360 | 156 | | 156 |
| 117 | Santa Fé | Urbano | 1525 | 1525 | | 629 | 629 | |
| 118 | Sintico | Rural | 380 | | 380 | 323 | | 323 |
| 119 | Florida | Rural | 350 | | 350 | 44 | | 44 |
| 120 | Milán | Rural | 49 | | 49 | | | |
| 121 | Nuevo Requena | Rural | 180 | | 80 | | | |
| 122 | Nuevo Iquitos | Rural | 169 | | 169 | | | |
| 123 | Flor de Punga | Urbano | 4200 | 4200 | | 2046 | 2046 | |
| 124 | Nueva Era | Rural | 48 | | 48 | 19 | | 19 |
| 125 | Nueva Buena Vista* | Rural | 153 | | 153 | 66 | | 66 |
| 126 | Pinto Llacta | Rural | 470 | | 470 | 213 | | 213 |
| 127 | Huatapi | Rural | 700 | | 700 | 400 | | 400 |
| 128 | Nuevo Bagazán | Rural | 200 | | 200 | 190 | | 190 |
| 129 | Leoncio Prado* | Rural | 32 | | 32 | | | |
| 130 | Nuevo Zapote | Rural | 420 | | 420 | 213 | | 213 |
| 131 | Nuevo Berlín | Rural | 200 | | 200 | 92 | | 92 |
| 132 | Trece de Enero | Rural | 120 | | 120 | | | |
| 133 | Painaco | Rural | 275 | | 275 | 188 | | 188 |
| 134 | Nuevo Morales | Rural | 89 | | 89 | 120 | | 120 |
| 135 | Pucapanga | Rural | 1200 | | 1200 | 528 | | 528 |
| 136 | Chiclayo | Rural | 425 | | 425 | 116 | | 116 |
| 137 | Chorrillos | Rural | 250 | | 250 | 134 | | 134 |
| 138 | Samán | Rural | 950 | | 950 | 563 | | 563 |
| 139 | Tiwinsa | Rural | 150 | | 150 | | | |
| 140 | Vista Alegre | Rural | 105 | | 105 | 111 | | 111 |
| 141 | Monte Bello | Rural | 1500 | | 1500 | 288 | | 288 |
| 142 | Nuevo Cajamarca | Rural | 150 | | 150 | | | |
| 143 | Aguas Verdes | Rural | 185 | | 185 | 112 | | 112 |
| 144 | New York (Pasando el canal) | Rural | 250 | | 250 | 176 | | 176 |
| 145 | Santoa | Rural | 300 | | 300 | 197 | | 197 |
| 146 | San Rafael | Rural | 50 | | 50 | | | |
| 147 | Nueva Delicia | Rural | 180 | | 180 | 82 | | 82 |
| 148 | Maranatha | Rural | 78 | | 78 | | | |
| 149 | San Cristobal | Rural | 258 | | 258 | 81 | | 81 |
| 150 | Mahuizo | Rural | 700 | | 700 | 436 | | 436 |
| 151 | Antiguo Dos de Mayo | Urbano | 286 | 286 | | 422 | 422 | |
| 152 | Nuevo Dos de mayo | Rural | 350 | | 350 | 337 | | 337 |
| 153 | Tierra Blanca | Urbano | 3016 | 3016 | | 1232 | 1232 | |
| 154 | Yahuarango | Rural | 120 | | 120 | 158 | | 158 |
| 155 | Ramón Castilla | Rural | 250 | | 250 | | | |
| 156 | Miguel Grau | Rural | 530 | | 530 | 445 | | 445 |
| 157 | Boca de Santa Catalina | Rural | 283 | | 283 | 182 | | 182 |
| 158 | Buenos Aires | Rural | 52 | | 52 | 146 | | 146 |
| 159 | Alfa y Omega | Rural | 40 | | 40 | 57 | | 57 |
| 160 | Pto. Libre | Rural | 52 | | 52 | | | |
| 161 | Reino Unido | Rural | 172 | | 172 | | | |
| 162 | Hermanos | Rural | 330 | | 330 | 259 | | 259 |
| 163 | Daniel Alcides Carrion | Rural | 111 | | 111 | 174 | | 174 |
| 164 | Huamantullo | Rural | 200 | | 200 | 97 | | 97 |
| 165 | Orellana | Urbano | 9908 | 9908 | | 5191 | 5191 | |

Anexo No. 7.4.3

POBLACIÓN TOTAL URBANA Y RURAL
DEL ÁREA DE INFLUENCIA DEL ESTUDIO

| Nº | NOMBRE DEL CENTRO POBLADO | ÁREA | R E A L (2004) | | | I N E I (1993) | | |
|-----|------------------------------|---------------|------------------|--------|-------|----------------|--------|-------|
| | | | POB.TOTAL | URBANA | RURAL | POB.TOTAL | URBANA | RURAL |
| 166 | Shetebo | Rural | 140 | | 140 | | | |
| 167 | Garza Caños | Rural | 370 | | 370 | 236 | | 236 |
| 168 | Isla Baños | Rural | 250 | | 250 | 169 | | 169 |
| 169 | Luz Del Oriente | Rural | 82 | | 82 | | | |
| 170 | Monte de los Olivos | Rural | 220 | | 220 | 243 | | 243 |
| 171 | Nuevo Canchahuaya | Rural | 200 | | 200 | 42 | | 42 |
| 172 | Canelos | Rural | 650 | | 650 | 433 | | 433 |
| 173 | Alto Perillos | Urbano | 1000 | 1000 | | 475 | 475 | |
| 174 | José Olaya | Rural | 307 | | 307 | 310 | | 310 |
| 175 | Seturia | Rural | 500 | | 500 | 297 | | 297 |
| 176 | Ipuano | Rural | 560 | | 560 | 266 | | 266 |
| 177 | Inahuaya | Urbano | 1800 | 1800 | | 718 | 718 | |
| 178 | Pampa Hermosa | Urbano | 1236 | | 1236 | 865 | | 865 |
| 179 | Puerto Santa Adelina | Rural | 121 | | 121 | 82 | | 82 |
| 180 | Puerto Esperanza | Rural | 310 | | 310 | 250 | | 250 |
| 181 | San Pedro | Rural | 143 | | 143 | 299 | | 299 |
| 182 | Shanaillo | Rural | 280 | | 280 | 220 | | 220 |
| 183 | San Marcos | Rural | 116 | | 116 | | | |
| 184 | Milagritos | Rural | 96 | | 96 | 103 | | 103 |
| 185 | La Perla del Ucayali | Rural | 180 | | 180 | 86 | | 86 |
| 186 | Nuevo Olaya | Rural | 323 | | 323 | | | |
| 187 | Contamana | Urbano | 21573 | 21573 | | 10177 | 10177 | |
| 188 | Libertad | Rural | 168 | | 168 | 143 | | 143 |
| 189 | Canaan | Rural | 610 | | 610 | | | |
| 190 | Nuevo Puerto Oriente | Rural | 220 | | 220 | 241 | | 241 |
| 191 | Nuevo Sucre | Rural | 160 | | 160 | | | |
| 192 | Santa Clara | Rural | 145 | | 145 | | | |
| 193 | Lisboa | Rural | 35 | | 35 | 189 | | 189 |
| 194 | Nueva Alianza | Rural | 100 | | 100 | 366 | | 366 |
| 195 | Teniente Comejo | Rural | 25 | | 25 | 40 | | 40 |
| 196 | La Unión | Rural | 200 | | 200 | 151 | | 151 |
| 197 | Progreso | Rural | 439 | | 439 | 128 | | 128 |
| 198 | Holanda | Rural | 700 | | 700 | 511 | | 511 |
| 199 | San Roque | Rural | 500 | | 500 | 314 | | 314 |
| 200 | Tumbes | Rural | 335 | | 335 | 273 | | 273 |
| 201 | Chorrillos | Rural | 41 | | 41 | 54 | | 54 |
| 202 | Santa Maria | Rural | 99 | | 99 | | | |
| 203 | Cushamayo | Rural | 240 | | 240 | 115 | | 115 |
| 204 | Galilea | Rural | 220 | | 220 | | | |
| 205 | Santa Ana | Rural | 495 | | 495 | | | |
| 206 | Roaboya | Urbana | 1400 | 1400 | | 761 | 761 | |
| 207 | Roaboya Nativa | Rural | 450 | | 450 | | | |
| 208 | Pahoyan | Urbano | 1800 | | 1800 | | | |
| 209 | Puerto Islandia | Rural | 400 | | 400 | 256 | | 256 |
| 210 | San Antonio | Rural | 160 | | 160 | 109 | | 109 |
| 211 | Tiruntán | Urbano | 1677 | 1677 | | 852 | 852 | |
| 212 | Pueblo Libre | Rural | 183 | | 183 | 95 | | 95 |
| 213 | Nuevo San Martin | Rural | 95 | | 95 | | | |
| 214 | Alfonso Ugarte | Rural | 815 | | 815 | 170 | | 170 |
| 215 | San Gerónimo | Rural | 100 | | 100 | 165 | | 165 |
| 216 | Nuevo Loreto | Rural | 180 | | 180 | | | |
| 217 | San Francisco | Rural | 110 | | 110 | 91 | | 91 |
| 218 | Tacshitea | Rural | 450 | | 450 | 526 | | 526 |
| 219 | Espinal | Rural | 140 | | 140 | 141 | | 141 |
| 220 | Puerto Caridad | Rural | 360 | | 360 | 323 | | 323 |

Anexo No. 7.4.3

**POBLACIÓN TOTAL URBANA Y RURAL
DEL ÁREA DE INFLUENCIA DEL ESTUDIO**

| N° | NOMBRE DEL CENTRO POBLADO | ÁREA | R E A L (2004) | | | I N E I (1993) | | |
|-----|------------------------------|---------------|------------------|--------|-------|-----------------|--------|-------|
| | | | POB.TOTAL | URBANA | RURAL | POB.TOTAL | URBANA | RURAL |
| 221 | Panaillo | Rural | 282 | | 282 | 260 | | 260 |
| 222 | San Marcos | Rural | 80 | | 80 | 107 | | 107 |
| 223 | Antiguo San Antonio | Rural | 90 | | 90 | 170 | | 170 |
| 224 | Nuevo San Antonio | Rural | 225 | | 225 | 430 | | 430 |
| 225 | Nuevo Paris | Rural | 260 | | 260 | 153 | | 153 |
| 226 | San Francisco | Rural | 500 | | 500 | 590 | | 590 |
| 227 | Pucallpa | Urbano | 228706 | 228706 | | 54860 | 54860 | |

| T O T A L | | 804258 | 745825 | 58433 | 469554 | 436723 | 32831 |
|-------------|--|--------|--------|-------|--------|--------|-------|
| PORCENTAJES | | | 92.73% | 7.27% | | 93.01% | 6.99% |

**ESTRUCTURA COMPARATIVA ÁREAS RURAL Y URBANA
ÁREA DE INFLUENCIA DEL ESTUDIO
(%)**

| | URBANA | RURAL | TOTAL |
|-------------------|--------|-------|---------|
| INEI(1993) | 93.01% | 6.99% | 100.00% |
| REAL(2004) | 92.73% | 7.27% | 100.00% |

Fuente : Información de Campo

(Del 6 de Setiembre al 30 de Octubre del 2004)

Instituto Nacional de Estadística e Informática (INEI)

Elaboración : La Consultora

Anexo No. 7.4.4

ÁREA DE INFLUENCIA DEL ESTUDIO
2 0 0 4

| Nº | NOMBRE DEL CENTRO POBLADO | POBLACIÓN | E D A D E S | | | | |
|----|-----------------------------|-----------|-------------|-----|-------|-------|-----|
| | | | 0-4 | 5-9 | 10-14 | 15-64 | >65 |
| 1 | Mariscal Castilla | 239 | 39 | 35 | 43 | 122 | 0 |
| 2 | Vista Alegre | 163 | 25 | 25 | 30 | 83 | 0 |
| 3 | Libertad | 274 | 46 | 30 | 50 | 148 | 0 |
| 4 | San José de Parapapura | 170 | 27 | 24 | 30 | 88 | |
| 5 | Yucuruchi | 174 | 21 | 20 | 20 | 113 | 0 |
| 6 | Huacaraico | 186 | 33 | 21 | 23 | 109 | 0 |
| 7 | Flor de Castaña | 850 | 150 | 80 | 178 | 442 | 0 |
| 8 | Sapuená | 1062 | 144 | 142 | 175 | 601 | 0 |
| 9 | Jorge Chavez | 229 | 30 | 30 | 34 | 135 | 0 |
| 10 | Nuevo San Juan | 261 | 49 | 57 | 41 | 114 | 0 |
| 11 | Carocurahuyto | 306 | 36 | 54 | 55 | 147 | 14 |
| 12 | 28 de Julio | 41 | 6 | 7 | 10 | 17 | 1 |
| 13 | Urarinas | 282 | 60 | 47 | 43 | 129 | 3 |
| 14 | Kuwait | 180 | 41 | 32 | 27 | 79 | |
| 15 | Jorge Chavez | 229 | 37 | 39 | 27 | 121 | 5 |
| 16 | Manco Cápac | 443 | 49 | 66 | 82 | 234 | 12 |
| 17 | San Pedro | 103 | 22 | 16 | 17 | 43 | 5 |
| 18 | San Juan de Paucar | 175 | 31 | 24 | 25 | 90 | 5 |
| 19 | Breña | 1721 | 267 | 226 | 292 | 936 | 0 |
| 20 | Huacraichiro | 1018 | 166 | 141 | 136 | 575 | 0 |
| 21 | Polo Sur | 210 | 32 | 29 | 29 | 106 | 14 |
| 22 | Nuevo Liberal | 156 | 33 | 21 | 26 | 73 | 3 |
| 23 | San Antonio | 322 | 46 | 59 | 61 | 143 | 13 |
| 24 | Puerto Victoria | 1057 | 181 | 150 | 107 | 614 | 5 |
| 25 | Obreros 1 | 426 | 57 | 79 | 77 | 205 | 8 |
| 26 | Puerto Enrique | 615 | 89 | 88 | 85 | 353 | 0 |
| 27 | Chiclayo | 425 | 82 | 96 | 68 | 179 | 0 |
| 28 | Vista Alegre | 105 | 16 | 18 | 20 | 46 | 5 |
| 29 | New York (Pasando el canal) | 250 | 46 | 33 | 32 | 136 | 3 |
| 30 | San Cristobal | 258 | 41 | 38 | 40 | 137 | 2 |
| 31 | Nuevo Dos de mayo | 350 | 48 | 12 | 102 | 185 | 3 |
| 32 | Miguel Grau | 530 | 63 | 97 | 97 | 255 | 18 |
| 33 | Boca de Santa Catalina | 283 | 56 | 4 | 94 | 123 | 6 |
| 34 | Buenos Aires | 52 | 12 | 2 | 12 | 26 | 0 |
| 35 | Alfa y Omega | 40 | 8 | 5 | 10 | 17 | 0 |
| 36 | Pto. Libre | 52 | 8 | 3 | 8 | 28 | 5 |
| 37 | Reino Unido | 172 | 22 | 36 | 36 | 75 | 3 |
| 38 | Canelos | 650 | 107 | 95 | 96 | 326 | 26 |
| 39 | Jose Olaya | 307 | 45 | 62 | 33 | 137 | 30 |
| 40 | Ipuano | 560 | 76 | 107 | 114 | 191 | 72 |
| 41 | Inahuaya | 1800 | 244 | 244 | 292 | 975 | 45 |
| 42 | Pampa Hermoza | 1236 | 163 | 104 | 406 | 497 | 66 |
| 43 | Puerto Santa Adelina | 121 | 19 | 6 | 35 | 60 | 1 |
| 44 | Puerto Esperanza | 310 | 39 | 10 | 110 | 141 | 10 |
| 45 | San Pedro | 143 | 28 | 2 | 37 | 69 | 7 |
| 46 | Nuevo Olaya | 323 | 50 | 59 | 59 | 149 | 6 |
| 47 | Canaan | 610 | 198 | 59 | 60 | 272 | 21 |

Anexo No. 7.4.4

ÁREA DE INFLUENCIA DEL ESTUDIO
2 0 0 4

| Nº | NOMBRE DEL CENTRO POBLADO | POBLACIÓN | E D A D E S | | | | |
|----|---------------------------|-----------|-------------|-----|-------|-------|-----|
| | | | 0-4 | 5-9 | 10-14 | 15-64 | >65 |
| 48 | Cushamayo | 240 | 46 | 46 | 32 | 113 | 3 |
| 49 | Galilea | 220 | 75 | 22 | 28 | 92 | 3 |
| 50 | Roaboya Mestiza | 1400 | 398 | 267 | 359 | 367 | 9 |
| 51 | Roaboya Nativa | 450 | 195 | 76 | 59 | 118 | 2 |
| 52 | Pahoyan | 1800 | 786 | 266 | 254 | 482 | 12 |
| 53 | San Antonio | 160 | 42 | 15 | 39 | 62 | 2 |
| 54 | Tiruntan | 1677 | 307 | 150 | 315 | 884 | 21 |
| 55 | Pueblo Libre | 183 | 64 | 16 | 25 | 77 | 1 |
| 56 | Nuevo San Martin | 95 | 23 | 22 | 20 | 29 | 1 |
| 57 | San Gerónimo | 100 | 33 | 11 | 20 | 35 | 1 |
| 58 | Nuevo Loreto | 180 | 58 | 17 | 49 | 55 | 1 |

| | | | | | | |
|--------------------|-------|--------|--------|--------|--------|-------|
| TOTALES | 25974 | 5115 | 3543 | 4684 | 12159 | 473 |
| PORCENTAJES | | 19.69% | 13.64% | 18.03% | 46.81% | 1.82% |

ESTRUCTURA COMPARATIVA DE EDADES
ÁREA DE INFLUENCIA DEL PROYECTO

| | E D A D E S | | | | TOTAL |
|--------------------------------|-------------|--------|---------|--------|---------|
| | 0 - 4 | 5 - 14 | 15 - 64 | 65 a > | |
| Censo Inei-1993 (%) | 12.74% | 8.02% | 75.46% | 3.78% | 100.00% |
| Trabajo Campo-La Consultora(%) | 19.69% | 31.67% | 46.82% | 1.82% | 100.00% |

Fuente : Información de Campo (Del 6 de Setiembre al 30 de Octubre del 2004)

Elaboración : La Consultora

Anexo No. 7.4.5

DELIMITACIÓN GEOGRÁFICA Y POLÍTICA DE LOS POBLADOS
ÁREA DE INFLUENCIA DEL ESTUDIO

| Nº | NOMBRE DEL POBLADO | DISTRITO | PROVINCIA | DEPART. | ÁREA | CATEGORIA |
|----|------------------------|----------------|-----------|---------|--------|-----------|
| 1 | Iquitos | Iquitos | Maynas | Loreto | Urbano | Ciudad |
| 2 | Grau | Nauta | Maynas | Loreto | Urbano | Pueblo |
| 3 | Mariscal Castilla | Saquena | Requena | Loreto | Rural | Caserio |
| 4 | Vista Alegre | Saquena | Requena | Loreto | Rural | Caserio |
| 5 | Libertad | Saquena | Requena | Loreto | Rural | Caserio |
| 6 | San Miguel | Saquena | Requena | Loreto | Rural | Caserio |
| 7 | San José de Parapapura | Saquena | Requena | Loreto | Rural | Caserio |
| 8 | Yucuruchi | Saquena | Requena | Loreto | Rural | Caserio |
| 9 | 28 de Julio | Saquena | Requena | Loreto | Rural | Caserio |
| 10 | El Sol | Saquena | Requena | Loreto | Rural | Caserio |
| 11 | Tibet Playa 2 | Saquena | Requena | Loreto | Rural | Caserio |
| 12 | Capitan Clavero | Saquena | Requena | Loreto | Rural | Caserio |
| 13 | Bagazán | Saquena | Requena | Loreto | Urbano | Pueblo |
| 14 | Tibet Playa 1 | Saquena | Requena | Loreto | Rural | Caserio |
| 15 | Puerto San Carlos | Saquena | Requena | Loreto | Rural | Caserio |
| 16 | Huacaraico | Saquena | Requena | Loreto | Rural | Caserio |
| 17 | Flor de Castaña | Saquena | Requena | Loreto | Rural | Caserio |
| 18 | Sapuna | Saquena | Requena | Loreto | Rural | Caserio |
| 19 | Jorge Chavez | Saquena | Requena | Loreto | Rural | Caserio |
| 20 | Iricahua | Jenaro Herrera | Requena | Loreto | Rural | Caserio |
| 21 | Casa Grande | Jenaro Herrera | Requena | Loreto | Rural | Caserio |
| 22 | Cedro Islas | Jenaro Herrera | Requena | Loreto | Rural | Caserio |
| 23 | Padre Giner | Jenaro Herrera | Requena | Loreto | Rural | Caserio |
| 24 | New York | Jenaro Herrera | Requena | Loreto | Rural | Caserio |
| 25 | Jenaro Herrera | Jenaro Herrera | Requena | Loreto | Urbano | Pueblo |
| 26 | Nuevo Pumacahua | Jenaro Herrera | Requena | Loreto | Rural | Caserio |
| 27 | Nuevo Aucayacu | Jenaro Herrera | Requena | Loreto | Rural | Caserio |
| 28 | Nuevo Florida | Jenaro Herrera | Requena | Loreto | Rural | Caserio |
| 29 | Nuevo Progreso | Jenaro Herrera | Requena | Loreto | Rural | Caserio |
| 30 | Nuevo San Juan | Jenaro Herrera | Requena | Loreto | Rural | Caserio |
| 31 | Yanallpa | Jenaro Herrera | Requena | Loreto | Rural | Caserio |
| 32 | Once de Agosto | Jenaro Herrera | Requena | Loreto | Rural | Caserio |
| 33 | Santa Rosa | Requena | Requena | Loreto | Rural | Caserio |
| 34 | Requena | Requena | Requena | Loreto | Urbano | Ciudad |
| 35 | Contanamillo | Requena | Requena | Loreto | Rural | Caserio |
| 36 | Magdalena | Requena | Requena | Loreto | Rural | Caserio |
| 37 | Puerto Rico | Requena | Requena | Loreto | Rural | Caserio |
| 38 | Nuevo Carahuaytillo | Requena | Requena | Loreto | Rural | Caserio |
| 39 | Yuracocho | Requena | Requena | Loreto | Rural | Caserio |
| 40 | Puerto loreto | Requena | Requena | Loreto | Rural | Caserio |
| 41 | Huarmi Isla | Requena | Requena | Loreto | Rural | Caserio |
| 42 | Carocurahuayto | Requena | Requena | Loreto | Rural | Caserio |
| 43 | Nuevo Tarma | Requena | Requena | Loreto | Rural | Caserio |
| 44 | Arica Viejo | Requena | Requena | Loreto | Rural | Caserio |
| 45 | Fray Martin de Porres | Requena | Requena | Loreto | Rural | Caserio |
| 46 | Cajamarca | Requena | Requena | Loreto | Rural | Caserio |
| 47 | 28 de Julio | Puinahua | Requena | Loreto | Rural | Caserio |

Anexo No. 7.4.5

DELIMITACIÓN GEOGRÁFICA Y POLÍTICA DE LOS POBLADOS
ÁREA DE INFLUENCIA DEL ESTUDIO

| Nº | NOMBRE DEL POBLADO | DISTRITO | PROVINCIA | DEPART. | ÁREA | CATEGORIA |
|----|---------------------------|----------|-----------|---------|---------------|---------------|
| 48 | Urarinas | Puinahua | Requena | Loreto | Rural | Caserio |
| 49 | Kuwait | Puinahua | Requena | Loreto | Rural | Caserio |
| 50 | Jorge Chavez | Puinahua | Requena | Loreto | Rural | Caserio |
| 51 | Manco Capac | Puinahua | Requena | Loreto | Rural | Caserio |
| 52 | San Pedro | Puinahua | Requena | Loreto | Rural | Caserio |
| 53 | Atún Poza | Puinahua | Requena | Loreto | Rural | Caserio |
| 54 | San Juan de Paucar | Puinahua | Requena | Loreto | Rural | Caserio |
| 55 | Nuevo 7 de Junio | Puinahua | Requena | Loreto | Rural | Caserio |
| 56 | Nuevo San José | Puinahua | Requena | Loreto | Rural | Caserio |
| 57 | Bretaña | Puinahua | Requena | Loreto | Urbano | Pueblo |
| 58 | San Carlos | Puinahua | Requena | Loreto | Rural | Caserio |
| 59 | Ancash | Puinahua | Requena | Loreto | Rural | Caserio |
| 60 | San Miguel | Puinahua | Requena | Loreto | Rural | Caserio |
| 61 | Bellavista | Puinahua | Requena | Loreto | Rural | Caserio |
| 62 | Huacrachiro | Puinahua | Requena | Loreto | Rural | Caserio |
| 63 | Las Palmas | Puinahua | Requena | Loreto | Rural | Caserio |
| 64 | Nueva Independencia | Puinahua | Requena | Loreto | Rural | Caserio |
| 65 | Nuevo Encanto | Maquia | Requena | Loreto | Rural | Caserio |
| 66 | Bolivar | Maquia | Requena | Loreto | Rural | Caserio |
| 67 | Polo Sur | Maquia | Requena | Loreto | Rural | Caserio |
| 68 | Nuevo Liberal | Maquia | Requena | Loreto | Rural | Caserio |
| 69 | San Antonio | Maquia | Requena | Loreto | Rural | Caserio |
| 70 | Puerto Victoria | Maquia | Requena | Loreto | Rural | Caserio |
| 71 | Padre Agustin Lopez Pardo | Maquia | Requena | Loreto | Rural | Caserio |
| 72 | Obreros 2 | Maquia | Requena | Loreto | Rural | Caserio |
| 73 | Obreros 1 | Maquia | Requena | Loreto | Rural | Caserio |
| 74 | Nuevo Clavero | Maquia | Requena | Loreto | Rural | Caserio |
| 75 | Oceania | Maquia | Requena | Loreto | Rural | Caserio |
| 76 | Puerto Irene | Maquia | Requena | Loreto | Rural | Caserio |
| 77 | San Raúl | Maquia | Requena | Loreto | Rural | Caserio |
| 78 | San Rafael | Maquia | Requena | Loreto | Rural | Caserio |
| 79 | Puerto Enrique | Maquia | Requena | Loreto | Rural | Caserio |
| 80 | Bolivar | Maquia | Requena | Loreto | Rural | Caserio |
| 81 | Juancito | Sarayacu | Ucayali | Loreto | Urbano | Pueblo |
| 82 | Soledad | Sarayacu | Ucayali | Loreto | Rural | Caserio |
| 83 | Tres unidos | Sarayacu | Ucayali | Loreto | Rural | Caserio |
| 84 | La Pedrera | Maquia | Requena | Loreto | Urbano | Pueblo |
| 85 | Montevideo* | Maquia | Requena | Loreto | Rural | Caserio |
| 86 | Bellavista | Maquia | Requena | Loreto | Rural | Caserio |
| 87 | Nuevo San José | Maquia | Requena | Loreto | Rural | Caserio |
| 88 | Nueva Unión | Maquia | Requena | Loreto | Rural | Caserio |
| 89 | Huanuna | Maquia | Requena | Loreto | Urbano | Pueblo |
| 90 | Condorcanqui | Maquia | Requena | Loreto | Rural | Caserio |
| 91 | Bermúdez | Maquia | Requena | Loreto | Rural | Caserio |
| 92 | Curarína | Maquia | Requena | Loreto | Rural | Caserio |
| 93 | San Roque | Maquia | Requena | Loreto | Urbano | Pueblo |
| 94 | Piuri Isla | Maquia | Requena | Loreto | Rural | Caserio |

Anexo No. 7.4.5

DELIMITACIÓN GEOGRÁFICA Y POLÍTICA DE LOS POBLADOS
ÁREA DE INFLUENCIA DEL ESTUDIO

| Nº | NOMBRE DEL POBLADO | DISTRITO | PROVINCIA | DEPART. | ÁREA | CATEGORIA |
|-----|--------------------|-------------------|-----------|---------|--------|-----------|
| 95 | Santa Isabel | Maquia | Requena | Loreto | Urbano | Pueblo |
| 96 | Nuevo Carachama | Maquia | Requena | Loreto | Urbano | Pueblo |
| 97 | Perla de Camaguey* | Maquia | Requena | Loreto | Rural | Caserio |
| 98 | Nuevo Junín | Maquia | Requena | Loreto | Rural | Caserio |
| 99 | Nueva Patria | Maquia | Requena | Loreto | Rural | Caserio |
| 100 | Patria Nueva | Emilio San Martin | Requena | Loreto | Rural | Caserio |
| 101 | Sargento Lores | Emilio San Martin | Requena | Loreto | Rural | Caserio |
| 102 | Tahuantisuyo | Emilio San Martin | Requena | Loreto | Rural | Caserio |
| 103 | Jordán | Emilio San Martin | Requena | Loreto | Rural | Caserio |
| 104 | Abtao | Emilio San Martin | Requena | Loreto | Rural | Caserio |
| 105 | Lurín | Emilio San Martin | Requena | Loreto | Rural | Caserio |
| 106 | Sheabonal | Emilio San Martin | Requena | Loreto | Rural | Caserio |
| 107 | Perlita | Emilio San Martin | Requena | Loreto | Rural | Caserio |
| 108 | Túpac Amaru | Emilio San Martin | Requena | Loreto | Rural | Caserio |
| 109 | Miraflores | Emilio San Martin | Requena | Loreto | Rural | Caserio |
| 110 | Tamanco | Emilio San Martin | Requena | Loreto | Urbano | Pueblo |
| 111 | Nuevo Loreto* | Emilio San Martin | Requena | Loreto | Rural | Caserio |
| 112 | 12 de Octubre | Emilio San Martin | Requena | Loreto | Rural | Caserio |
| 113 | Nuevo San Antonio | Emilio San Martin | Requena | Loreto | Rural | Caserio |
| 114 | San Antonio Viejo | Emilio San Martin | Requena | Loreto | Rural | Caserio |
| 115 | San Juan | Emilio San Martin | Requena | Loreto | Rural | Caserio |
| 116 | Nueva Curacay | Emilio San Martin | Requena | Loreto | Rural | Caserio |
| 117 | Santa Fé | Emilio san Martin | Requena | Loreto | Urbano | Pueblo |
| 118 | Sintico | Emilio san Martin | Requena | Loreto | Rural | caserio |
| 119 | Florida | Capelo | Requena | Loreto | Rural | Caserio |
| 120 | Milán | Capelo | Requena | Loreto | Rural | Caserio |
| 121 | Nuevo Requena | Capelo | Requena | Loreto | Rural | Caserio |
| 122 | Nuevo Iquitos | Capelo | Requena | Loreto | Rural | Caserio |
| 123 | Flor de Punga | Capelo | Requena | Loreto | Urbano | Pueblo |
| 124 | Nueva Era | Capelo | Requena | Loreto | Rural | Caserio |
| 125 | Nueva Buena Vista* | Capelo | Requena | Loreto | Rural | Caserio |
| 126 | Pinto Llacta | Capelo | Requena | Loreto | Rural | Caserio |
| 127 | Huatapi | Capelo | Requena | Loreto | Rural | Caserio |
| 128 | Nuevo Bagazán | Capelo | Requena | Loreto | Rural | Caserio |
| 129 | Leoncio Prado* | Capelo | Requena | Loreto | Rural | Caserio |
| 130 | Nuevo Zapote | Capelo | Requena | Loreto | Rural | Caserio |
| 131 | Nuevo Berlin | Sarayacu | Ucayali | Loreto | Rural | Caserio |
| 132 | Trece de Enero | Sarayacu | Ucayali | Loreto | Rural | Caserio |
| 133 | Painaco | Sarayacu | Ucayali | Loreto | Rural | Caserio |
| 134 | Nuevo Morales | Sarayacu | Ucayali | Loreto | Rural | Caserio |
| 135 | Pucapanga | Sarayacu | Ucayali | Loreto | Rural | Caserio |
| 136 | Chiclayo | Sarayacu | Ucayali | Loreto | Rural | Caserio |
| 137 | Chorrillos | Sarayacu | Ucayali | Loreto | Rural | Caserio |
| 138 | Samán | Sarayacu | Ucayali | Loreto | Rural | Caserio |
| 139 | Tiwinza | Sarayacu | Ucayali | Loreto | Rural | Caserio |
| 140 | Vista Alegre | Sarayacu | Ucayali | Loreto | Rural | Caserio |
| 141 | Monte Bello | Sarayacu | Ucayali | Loreto | Rural | Caserio |

Anexo No. 7.4.5

DELIMITACIÓN GEOGRÁFICA Y POLÍTICA DE LOS POBLADOS
ÁREA DE INFLUENCIA DEL ESTUDIO

| Nº | NOMBRE DEL POBLADO | DISTRITO | PROVINCIA | DEPART. | ÁREA | CATEGORIA |
|-----|-----------------------------|---------------|-----------|---------|---------------|---------------|
| 142 | Nuevo Cajamarca | Sarayacu | Ucayali | Loreto | Rural | Caserio |
| 143 | Aguas Verdes | Sarayacu | Ucayali | Loreto | Rural | Caserio |
| 144 | New York (Pasando el canal) | Sarayacu | Ucayali | Loreto | Rural | Caserio |
| 145 | Santoa | Sarayacu | Ucayali | Loreto | Rural | Caserio |
| 146 | San Rafael | Sarayacu | Ucayali | Loreto | Rural | Caserio |
| 147 | Nueva Delicia | Sarayacu | Ucayali | Loreto | Rural | Caserio |
| 148 | Maranatha | Sarayacu | Ucayali | Loreto | Rural | Caserio |
| 149 | San Cristobal | Sarayacu | Ucayali | Loreto | Rural | Caserio |
| 150 | Mahuizo | Sarayacu | Ucayali | Loreto | Rural | Caserio |
| 151 | Antiguo Dos de Mayo | Sarayacu | Ucayali | Loreto | Urbano | Pueblo |
| 152 | Nuevo Dos de mayo | Sarayacu | Ucayali | Loreto | Rural | caserio |
| 153 | Tierra Blanca | Sarayacu | Ucayali | Loreto | Urbano | Pueblo |
| 154 | Yahuarango | Sarayacu | Ucayali | Loreto | Rural | caserio |
| 155 | Ramón Castilla | Sarayacu | Ucayali | Loreto | Rural | caserio |
| 156 | Miguel Grau | Sarayacu | Ucayali | Loreto | Rural | caserio |
| 157 | Boca de Santa Catalina | Sarayacu | Ucayali | Loreto | Rural | caserio |
| 158 | Buenos Aires | Sarayacu | Ucayali | Loreto | Rural | caserio |
| 159 | Alfa y Omega | Sarayacu | Ucayali | Loreto | Rural | caserio |
| 160 | Pto. Libre | Sarayacu | Ucayali | Loreto | Rural | caserio |
| 161 | Reino Unido | Sarayacu | Ucayali | Loreto | Rural | caserio |
| 162 | Hermanos | Vargas Guerra | Ucayali | Loreto | Rural | caserio |
| 163 | Daniel Alcides Carrion | Vargas Guerra | Ucayali | Loreto | Rural | caserio |
| 164 | Huamantullo | Vargas Guerra | Ucayali | Loreto | Rural | caserio |
| 165 | Orellana | Vargas Guerra | Ucayali | Loreto | Urbano | Ciudad |
| 166 | Shetebo | Vargas Guerra | Ucayali | Loreto | Rural | caserio |
| 167 | Garza Caños | Vargas Guerra | Ucayali | Loreto | Rural | caserio |
| 168 | Isla Baños | Vargas Guerra | Ucayali | Loreto | Rural | caserio |
| 169 | Luz Del Oriente | Vargas Guerra | Ucayali | Loreto | Rural | caserio |
| 170 | Monte de los Olivos | Vargas Guerra | Ucayali | Loreto | Rural | caserio |
| 171 | Nuevo Canchahuaya | Vargas Guerra | Ucayali | Loreto | Rural | caserio |
| 172 | Canelos | Pampa Hermosa | Ucayali | Loreto | Rural | caserio |
| 173 | Alto Perillos | Pampa Hermosa | Ucayali | Loreto | Urbano | Pueblo |
| 174 | José Olaya | Inahuaya | Ucayali | Loreto | Rural | Pueblo |
| 175 | Seturia | Pampa Hermosa | Ucayali | Loreto | Rural | Caserio |
| 176 | Ipuano | Inahuaya | Ucayali | Loreto | Rural | Caserio |
| 177 | Inahuaya | Inahuaya | Ucayali | Loreto | Urbano | Pueblo |
| 178 | Pampa Hermoza | Pampa Hermosa | Ucayali | Loreto | Urbano | Pueblo |
| 179 | Puerto Santa Adelina | Pampa Hermosa | Ucayali | Loreto | Rural | Caserio |
| 180 | Puerto Esperanza | Pampa Hermosa | Ucayali | Loreto | Rural | Caserio |
| 181 | San Pedro | Pampa Hermosa | Ucayali | Loreto | Rural | Caserio |
| 182 | Shanaillo | Contamana | Ucayali | Loreto | Rural | Caserio |
| 183 | San Marcos | Contamana | Ucayali | Loreto | Rural | Caserio |
| 184 | Milagritos | Contamana | Ucayali | Loreto | Rural | Caserio |
| 185 | La Perla del Ucayali | Contamana | Ucayali | Loreto | Rural | Caserio |
| 186 | Nuevo Olaya | Contamana | Ucayali | Loreto | Rural | Caserio |
| 187 | Contamana | Contamana | Ucayali | Loreto | Urbano | Ciudad |
| 188 | Libertad | Contamana | Ucayali | Loreto | Rural | Caserio |

Anexo No. 7.4.5

DELIMITACIÓN GEOGRÁFICA Y POLÍTICA DE LOS POBLADOS
ÁREA DE INFLUENCIA DEL ESTUDIO

| Nº | NOMBRE DEL POBLADO | DISTRITO | PROVINCIA | DEPART. | ÁREA | CATEGORIA |
|-----|----------------------|---------------|------------------|---------|---------------|---------------|
| 189 | Canaan | Contamana | Ucayali | Loreto | Rural | caserio |
| 190 | Nuevo Puerto Oriente | Contamana | Ucayali | Loreto | Rural | caserio |
| 191 | Nuevo Sucre | Contamana | Ucayali | Loreto | Rural | caserio |
| 192 | Santa Clara | Contamana | Ucayali | Loreto | Rural | caserio |
| 193 | Lisboa | Contamana | Ucayali | Loreto | Rural | caserio |
| 194 | Nueva Alianza | Contamana | Ucayali | Loreto | Rural | caserio |
| 195 | Teniente Cornejo | Contamana | Ucayali | Loreto | Rural | caserio |
| 196 | La Unión | Contamana | Ucayali | Loreto | Rural | caserio |
| 197 | Progreso | Contamana | Ucayali | Loreto | Rural | caserio |
| 198 | Holanda | Contamana | Ucayali | Loreto | Rural | caserio |
| 199 | San Roque | Contamana | Ucayali | Loreto | Rural | caserio |
| 200 | Tumbes | Contamana | Ucayali | Loreto | Rural | caserio |
| 201 | Chorrillos | Contamana | Ucayali | Loreto | Rural | caserio |
| 202 | Santa Maria | Contamana | Ucayali | Loreto | Rural | caserio |
| 203 | Cushamayo | Padre Marquez | Ucayali | Loreto | Rural | Caserio |
| 204 | Galilea | Padre Marquez | Ucayali | Loreto | Rural | Caserio |
| 205 | Santa Ana | Padre Marquez | Ucayali | Loreto | Rural | Caserio |
| 206 | Roabaya | Padre Marquez | Ucayali | Loreto | Urbana | Pueblo |
| 207 | Roabaya Nativa | Padre Marquez | Ucayali | Loreto | Rural | Caserio |
| 208 | Pahoyan | Padre Marquez | Ucayali | Loreto | Urbano | Pueblo |
| 209 | Puerto Islandia | Padre Marquez | Ucayali | Loreto | Rural | Caserio |
| 210 | San Antonio | Padre Marquez | Ucayali | Loreto | Rural | Caserio |
| 211 | Tiruntán | Padre Marquez | Ucayali | Loreto | Urbano | Pueblo |
| 212 | Pueblo Libre | Padre Marquez | Ucayali | Loreto | Rural | Caserio |
| 213 | Nuevo San Martin | Padre Marquez | Ucayali | Loreto | Rural | Caserio |
| 214 | Alfonso Ugarte | Padre Marquez | Ucayali | Loreto | Rural | Caserio |
| 215 | San Gerónimo | Padre Marquez | Ucayali | Loreto | Rural | Caserio |
| 216 | Nuevo Loreto | Padre Marquez | Ucayali | Loreto | Rural | Caserio |
| 217 | San Francisco | Padre Marquez | Ucayali | Loreto | Rural | Caserio |
| 218 | Tacshitea | Calleria | Coronel Portillo | Ucayali | Rural | Caserio |
| 219 | Espinal | Calleria | Coronel Portillo | Ucayali | Rural | Caserio |
| 220 | Puerto Caridad | Calleria | Coronel Portillo | Ucayali | Rural | Caserio |
| 221 | Panaillo | Calleria | Coronel Portillo | Ucayali | Rural | Caserio |
| 222 | San Marcos | Calleria | Coronel Portillo | Ucayali | Rural | Caserio |
| 223 | Antiguo San Antonio | Calleria | Coronel Portillo | Ucayali | Rural | Caserio |
| 224 | Nuevo San Antonio | Calleria | Coronel Portillo | Ucayali | Rural | Caserio |
| 225 | Nuevo Paris | Calleria | Coronel Portillo | Ucayali | Rural | Caserio |
| 226 | San Francisco | Calleria | Coronel Portillo | Ucayali | Rural | Caserio |
| 227 | Pucallpa | Calleria | Coronel Portillo | Ucayali | Urbano | Ciudad |

Fuente: Banco de Información Distrital -Instituto Nacional de Estadística e Informática

Elaboración : La Consultora

Anexo No. 7.4.6

**TASA DE CRECIMIENTO PROMEDIO ANUAL DE LA POBLACION
ÁREA DE INFLUENCIA DEL ESTUDIO**

| Nº | NOMBRE | INEI(1993) | Estudio(2004) | TASA DE CREC (%) |
|-----------|--------------------------|-------------------|----------------------|-----------------------------|
| 1 | Iquitos | 335318 | 425857 | 2.20% |
| 2 | Grau | 575 | 1011 | 5.26% |
| 3 | Mariscal Castilla | 225 | 239 | 0.55% |
| 4 | Vista Alegre | 117 | 163 | 3.06% |
| 5 | Libertad | 183 | 274 | 3.74% |
| 6 | San Miguel | 109 | 850 | 20.53% |
| 7 | San José de Parapapura | 123 | 170 | 2.99% |
| 8 | Yucuruchi | 244 | 174 | -3.03% |
| 9 | 28 de Julio | 72 | 41 | -4.99% |
| 10 | El Sol | 199 | 219 | 0.87% |
| 11 | Tibet Playa 2 | 99 | 146 | 3.59% |
| 12 | Capitan Clavero | 330 | 490 | 3.66% |
| 13 | Bagazan | 619 | 1170 | 5.96% |
| 14 | Tibet Playa 1 | 259 | 162 | -4.18% |
| 15 | Puerto San Carlos | 303 | 85 | -10.91% |
| 16 | Huacaraico | 145 | 186 | 2.29% |
| 17 | Flor de Castaña | 226 | 475 | 6.99% |
| 18 | Sapuena | 512 | 1062 | 6.86% |
| 19 | Jorge Chavez | 280 | 229 | -1.81% |
| 20 | Iricahua | 58 | 161 | 9.73% |
| 21 | Casa Grande | 219 | 320 | 3.51% |
| 22 | Cedro Islas | 187 | 345 | 5.73% |
| 23 | Padre Giner | 82 | 130 | 4.28% |
| 24 | Jenaro Herrera | 2578 | 6415 | 8.64% |
| 25 | Nuevo Pumacahua | 143 | 225 | 4.21% |
| 26 | Nuevo Aucayacu | 142 | 110 | -2.29% |
| 27 | Nuevo Florida | 141 | 90 | -4.00% |
| 28 | Nuevo Progreso | 235 | 350 | 3.69% |
| 29 | Nuevo San Juan | 158 | 261 | 4.67% |
| 30 | Yanallpa | 352 | 458 | 2.42% |
| 31 | Once de Agosto | 49 | 183 | 12.73% |
| 32 | Santa Rosa | 183 | 332 | 5.56% |
| 33 | Requena | 12968 | 22695 | 5.22% |
| 34 | Contanamillo | 195 | 550 | 9.89% |
| 35 | Magdalena | 203 | 120 | -4.67% |
| 36 | Puerto Rico | 142 | 70 | -6.23% |
| 37 | Yuracocha | 157 | 126 | -1.98% |
| 38 | Puerto loreto | 240 | 130 | -5.42% |
| 39 | Huarmi Isla | 235 | 80 | -9.33% |
| 40 | Carocurahuyto | 255 | 306 | 1.67% |
| 41 | Nuevo Tarma | 150 | 250 | 4.75% |
| 42 | Arica Viejo | 277 | 577 | 6.90% |
| 43 | Fray Martin de Porres | 390 | 100 | -11.64% |
| 44 | 28 de Julio (Entr.Canal) | 34 | 54 | 4.30% |

Anexo No. 7.4.6

**TASA DE CRECIMIENTO PROMEDIO ANUAL DE LA POBLACION
ÁREA DE INFLUENCIA DEL ESTUDIO**

| Nº | NOMBRE | INEI(1993) | Estudio(2004) | TASA DE CREC (%) |
|-----------|---------------------------|-------------------|----------------------|-----------------------------|
| 45 | Urarinas | 272 | 282 | 0.33% |
| 46 | Kuwait | 129 | 180 | 3.07% |
| 47 | Manco Capac | 267 | 443 | 4.71% |
| 48 | San Pedro | 121 | 150 | 1.97% |
| 49 | Atún Poza | 118 | 90 | -2.43% |
| 50 | San Juan de Paucar | 157 | 175 | 0.99% |
| 51 | Nuevo 7 de Junio | 129 | 120 | -0.66% |
| 52 | Nuevo San Jose | 95 | 52 | -5.33% |
| 53 | Bretaña | 1059 | 1721 | 4.51% |
| 54 | San Carlos | 303 | 515 | 4.94% |
| 55 | Ancash | 316 | 245 | -2.29% |
| 56 | San Miguel | 109 | 108 | -0.08% |
| 57 | Bellavista | 214 | 314 | 3.55% |
| 58 | Huacrachiro | 591 | 1018 | 5.07% |
| 59 | Las Palmas | 141 | 354 | 8.73% |
| 60 | Nueva Independencia | 108 | 130 | 1.70% |
| 61 | Nuevo Encanto | 158 | 567 | 12.32% |
| 62 | Bolivar | 147 | 239 | 4.52% |
| 63 | Polo Sur | 72 | 210 | 10.22% |
| 64 | San Antonio | 62 | 322 | 16.16% |
| 65 | Puerto Victoria | 103 | 1057 | 23.58% |
| 66 | Padre Agustin Lopez Pardo | 146 | 370 | 8.82% |
| 67 | Obreros 2 | 149 | 146 | -0.18% |
| 68 | Obreros 1 | 281 | 426 | 3.86% |
| 69 | Nuevo Clavero | 95 | 188 | 6.40% |
| 70 | Oceanía | 173 | 110 | -4.03% |
| 71 | Puerto Irene | 158 | 680 | 14.19% |
| 72 | Puerto Enrique | 125 | 615 | 15.59% |
| 73 | Bolivar | 365 | 963 | 9.22% |
| 74 | Juancito | 1644 | 1975 | 1.68% |
| 75 | Soledad | 116 | 120 | 0.31% |
| 76 | Tres unidos | 288 | 485 | 4.85% |
| 77 | La Pedrera | 998 | 1800 | 5.51% |
| 78 | Bellavista | 82 | 78 | -0.45% |
| 79 | Nueva Unión | 225 | 480 | 7.13% |
| 80 | Huanuna | 726 | 2300 | 11.05% |
| 81 | Condorcanqui | 82 | 130 | 4.28% |
| 82 | Bermudez* | 66 | 70 | 0.54% |
| 83 | Curarína | 81 | 187 | 7.90% |
| 84 | San Roque | 1304 | 1700 | 2.44% |
| 85 | Piuri Isla | 210 | 270 | 2.31% |
| 86 | Santa Isabel | 104 | 190 | 5.63% |
| 87 | Nuevo Carachama | 314 | 1000 | 11.11% |
| 88 | Perla de Camunguy | 112 | 188 | 4.82% |

Anexo No. 7.4.6

**TASA DE CRECIMIENTO PROMEDIO ANUAL DE LA POBLACION
ÁREA DE INFLUENCIA DEL ESTUDIO**

| Nº | NOMBRE | INEI(1993) | Estudio(2004) | TASA DE CREC (%) |
|-----------|-----------------------------|-------------------|----------------------|-----------------------------|
| 89 | Nuevo Junín | 301 | 480 | 4.33% |
| 90 | Nueva Patria | 95 | 110 | 1.34% |
| 91 | Patria nueva | 164 | 255 | 4.09% |
| 92 | Sargento Lores | 163 | 257 | 4.23% |
| 93 | Tahuantisuyo | 126 | 113 | -0.99% |
| 94 | Jordan | 37 | 200 | 16.58% |
| 95 | Abtao | 161 | 180 | 1.02% |
| 96 | Lurin | 59 | 250 | 14.03% |
| 97 | Sheabonal | 224 | 365 | 4.54% |
| 98 | Perlita* | 154 | 175 | 1.17% |
| 99 | Tupac | 118 | 248 | 6.99% |
| 100 | Tamanco | 1153 | 2900 | 8.75% |
| 101 | 12 de Octubre | 224 | 250 | 1.00% |
| 102 | Nuevo San Antonio | 120 | 210 | 5.22% |
| 103 | San Antonio Viejo | 82 | 96 | 1.44% |
| 104 | San Juan | 69 | 120 | 5.16% |
| 105 | Nueva curacay | 156 | 360 | 7.90% |
| 106 | Santa Fé | 629 | 1525 | 8.38% |
| 107 | Sintico | 323 | 380 | 1.49% |
| 108 | Florida | 44 | 350 | 20.75% |
| 109 | Flor de Punga | 2046 | 4200 | 6.76% |
| 110 | Nueva era* | 19 | 32 | 4.85% |
| 111 | Buena Vista* | 66 | 153 | 7.94% |
| 112 | Pinto Ilacta | 213 | 470 | 7.46% |
| 113 | Huatapi | 400 | 700 | 5.22% |
| 114 | Nuevo Bagazan | 190 | 200 | 0.47% |
| 115 | Nuevo Zapote | 213 | 420 | 6.37% |
| 116 | Nuevo Berlin | 92 | 200 | 7.31% |
| 117 | Painaco | 188 | 275 | 3.52% |
| 118 | Nuevo Morales | 120 | 89 | -2.68% |
| 119 | Pucapanga | 528 | 1200 | 7.75% |
| 120 | Chiclayo | 116 | 425 | 12.53% |
| 121 | Chorrillos* | 134 | 250 | 5.83% |
| 122 | Saman | 563 | 950 | 4.87% |
| 123 | Vista Alegre | 111 | 105 | -0.50% |
| 124 | Monte Bello | 288 | 1500 | 16.19% |
| 125 | Aguas Verdes | 112 | 185 | 4.67% |
| 126 | New York (Pasando el canal) | 176 | 250 | 3.24% |
| 127 | Santoa | 197 | 300 | 3.90% |
| 128 | Nueva Delicia | 82 | 180 | 7.41% |
| 129 | San Cristobal | 81 | 258 | 11.11% |
| 130 | Mahuizo | 436 | 700 | 4.40% |
| 131 | Antiguo Dos de Mayo | 422 | 286 | -3.47% |
| 132 | Nuevo Dos de mayo | 337 | 350 | 0.34% |

Anexo No. 7.4.6

**TASA DE CRECIMIENTO PROMEDIO ANUAL DE LA POBLACION
ÁREA DE INFLUENCIA DEL ESTUDIO**

| Nº | NOMBRE | INEI(1993) | Estudio(2004) | TASA DE CREC (%) |
|-----------|------------------------|-------------------|----------------------|-------------------------|
| 133 | Tierra Blanca | 1232 | 3016 | 8.48% |
| 134 | Yahuarango | 158 | 120 | -2.47% |
| 135 | Miguel Grau | 445 | 530 | 1.60% |
| 136 | Boca de Santa Catalina | 182 | 263 | 3.40% |
| 137 | Buenos Aires | 146 | 52 | -8.96% |
| 138 | Alfa y Omega | 57 | 40 | -3.17% |
| 139 | Hermanos | 259 | 330 | 2.23% |
| 140 | Daniel Alcides Carrion | 174 | 111 | -4.00% |
| 141 | Huamantullo | 97 | 200 | 6.80% |
| 142 | Orellana | 5191 | 9908 | 6.05% |
| 143 | Garza Cano | 236 | 370 | 4.17% |
| 144 | Isla Baños | 169 | 250 | 3.62% |
| 145 | Monte de los Olivos | 243 | 220 | -0.90% |
| 146 | Nuevo Canchahuaya | 42 | 200 | 15.24% |
| 147 | Canelos | 433 | 650 | 3.76% |
| 148 | Alto Perillos | 475 | 1000 | 7.00% |
| 149 | Jose Olaya | 310 | 307 | -0.09% |
| 150 | Seturia | 297 | 500 | 4.85% |
| 151 | Ipuano | 266 | 560 | 7.00% |
| 152 | Inahuaya | 718 | 1800 | 8.71% |
| 153 | Pampa Hermoza | 865 | 1236 | 3.30% |
| 154 | Puerto Santa Adelina | 82 | 121 | 3.60% |
| 155 | Puerto Esperanza | 250 | 310 | 1.97% |
| 156 | San Pedro | 299 | 143 | -6.49% |
| 157 | Shanaillo | 220 | 280 | 2.22% |
| 158 | Milagritos | 103 | 96 | -0.64% |
| 159 | La Perla del Ucayali | 86 | 180 | 6.95% |
| 160 | Contamana | 10177 | 21573 | 7.07% |
| 161 | Libertad | 143 | 168 | 1.48% |
| 162 | Nuevo Puerto Oriente | 241 | 220 | -0.83% |
| 163 | Lisboa | 189 | 35 | -14.21% |
| 164 | Nueva Alianza | 366 | 100 | -11.13% |
| 165 | Teniente Cornejo | 40 | 25 | -4.18% |
| 166 | La Unión | 151 | 200 | 2.59% |
| 167 | Progreso | 128 | 439 | 11.86% |
| 168 | Holanda | 511 | 700 | 2.90% |
| 169 | San Roque | 314 | 500 | 4.32% |
| 170 | Tumbes | 273 | 335 | 1.88% |
| 171 | Chorrillos | 54 | 41 | -2.47% |
| 172 | Cushamayo | 115 | 240 | 6.92% |
| 173 | Roaboya | 761 | 1400 | 5.70% |
| 174 | Puerto Islandia | 256 | 648 | 8.81% |
| 175 | San Antonio | 109 | 322 | 10.35% |
| 176 | Tiruntán | 852 | 1677 | 6.35% |

Anexo No. 7.4.6

**TASA DE CRECIMIENTO PROMEDIO ANUAL DE LA POBLACION
ÁREA DE INFLUENCIA DEL ESTUDIO**

| Nº | NOMBRE | INEI(1993) | Estudio(2004) | TASA DE CREC (%) |
|------------------|--------------------------------|-------------------|----------------------|-----------------------------|
| 177 | Pueblo Libre | 95 | 183 | 6.14% |
| 178 | Alfonso Ugarte (Pas. Tiruntán) | 170 | 815 | 15.31% |
| 179 | San Gerónimo | 165 | 100 | -4.45% |
| 180 | San Francisco | 91 | 110 | 1.74% |
| 181 | Tacshitea | 526 | 450 | -1.41% |
| 182 | Espinal | 141 | 140 | -0.06% |
| 183 | Puerto Caridad | 323 | 360 | 0.99% |
| 184 | Panaillo | 260 | 282 | 0.74% |
| 185 | San Marcos | 107 | 80 | -2.61% |
| 186 | Antiguo San Antonio | 170 | 90 | -5.62% |
| 187 | Nuevo San Antonio | 430 | 225 | -5.72% |
| 188 | Nuevo Paris | 153 | 260 | 4.94% |
| 189 | San Francisco | 590 | 195 | -9.57% |
| 190 | Pucallpa | 54860 | 228706 | 13.86% |
| T O T A L | | 469554 | 796118 | 4.92% |

Fuente : IX CENSO DE POBLACION Y IV DE VIVIENDA 1993
INFORMACION DE CAMPO DEL 6 DE SETIEMBRE AL 31 DE OCTUBRE DEL 2004
Gobierno Regional de Iquitos
Elaboración : LA CONSULTORA

Anexo No. 7.4.7

MIGRACIÓN DEL ÁREA DE INFLUENCIA DIRECTA DEL ESTUDIO

| Nº | Nombre del Centro Poblado | Poblac. 2003 | Poblac. 2004 | 2003 | | | Tasa Migratoria | 2004 | | | Tasa Migratoria | Variación de las Tasas Migratorias |
|----|---------------------------|-----------------|-----------------|-------------|------------|------------|--------------------|-------------|------------|------------|--------------------|---------------------------------------|
| | | | | Inmigrantes | Emigrantes | Flujo Neto | | Inmigrantes | Emigrantes | Flujo Neto | | |
| 1 | Puerto Grau | 981 | 1011 | 10 | 0 | 10 | 1.02 | 30 | 0 | 30 | 2.97 | 1.95 |
| 2 | Vista Alegre | 173 | 163 | 4 | 5 | -1 | -0.58 | 5 | 15 | -10 | -6.13 | -5.56 |
| 3 | Libertad | 274 | 274 | 0 | 7 | -7 | -2.55 | 0 | 0 | 0 | 0.00 | 2.55 |
| 4 | Mariscal Castilla | 239 | 239 | 0 | 0 | 0 | 0.00 | 0 | 0 | 0 | 0.00 | 0.00 |
| 5 | Puerto Miguel | 825 | 850 | 15 | 5 | 10 | 1.21 | 30 | 5 | 25 | 2.94 | 1.73 |
| 6 | San José de Parapapura | 165 | 170 | 5 | 5 | 0 | 0.00 | 15 | 10 | 5 | 2.94 | 2.94 |
| 7 | Yucuruchi | 164 | 174 | 6 | 0 | 6 | 3.66 | 10 | 0 | 10 | 5.75 | 2.09 |
| 8 | Capitán Clavero | 455 | 490 | 12 | 0 | 12 | 2.64 | 35 | 0 | 35 | 7.14 | 4.51 |
| 9 | Bagazán | 1158 | 1170 | 35 | 10 | 25 | 2.16 | 28 | 16 | 12 | 1.03 | -1.13 |
| 10 | Pto. Sol | 184 | 219 | 4 | 0 | 4 | 2.17 | 35 | 0 | 35 | 15.98 | 13.81 |
| 11 | Mateo Pumacahua | 220 | 225 | 6 | 0 | 6 | 2.73 | 5 | 0 | 5 | 2.22 | -0.51 |
| 12 | Nuevo Aucayaco | 125 | 110 | 0 | 16 | -16 | -12.80 | 0 | 15 | -15 | -13.64 | -0.84 |
| 13 | Nueva Florida | 85 | 90 | 0 | 0 | 0 | 0.00 | 10 | 5 | 5 | 5.56 | 5.56 |
| 14 | Nuevo Progreso | 360 | 350 | 5 | 15 | -10 | -2.78 | 0 | 10 | -10 | -2.86 | -0.08 |
| 15 | Nueva York | 200 | 200 | 4 | 0 | 4 | 2.00 | 0 | 0 | 0 | 0.00 | -2.00 |
| 16 | Iricahua | 161 | 161 | 0 | 0 | 0 | 0.00 | 0 | 0 | 0 | 0.00 | 0.00 |
| 17 | Jorge Chávez | 224 | 229 | 0 | 0 | 0 | 0.00 | 10 | 5 | 5 | 2.18 | 2.18 |
| 18 | Casa Grande | 313 | 320 | 7 | 6 | 1 | 0.32 | 21 | 14 | 7 | 2.19 | 1.87 |
| 19 | Padre Guiner | 137 | 130 | 5 | 0 | 5 | 3.65 | 21 | 28 | -7 | -5.38 | -9.03 |
| 20 | Cedro Isla | 338 | 345 | 5 | 4 | 1 | 0.30 | 10 | 3 | 7 | 2.03 | 1.73 |
| 21 | Puerto Carlos | 95 | 85 | 0 | 5 | -5 | -5.26 | 0 | 10 | -10 | -11.76 | -6.50 |
| 22 | Huaycarayco | 186 | 186 | 5 | 4 | 1 | 0.54 | 5 | 5 | 0 | 0.00 | -0.54 |
| 23 | Flor de Castaña | 455 | 475 | 25 | 0 | 25 | 5.49 | 20 | 0 | 20 | 4.21 | -1.28 |
| 24 | Sapuena | 1048 | 1062 | 28 | 0 | 28 | 2.67 | 14 | 0 | 14 | 1.32 | -1.35 |
| 25 | Jenaro Herrera | 6313 | 6415 | 203 | 59 | 144 | 2.28 | 180 | 78 | 102 | 1.59 | -0.69 |
| 26 | Requena | 22336 | 22695 | 719 | 210 | 509 | 2.28 | 636 | 277 | 359 | 1.58 | -0.70 |
| 27 | Yanallpa | 448 | 458 | 11 | 6 | 5 | 1.12 | 10 | 0 | 10 | 2.18 | 1.07 |
| 28 | San Juan | 266 | 261 | 7 | 6 | 1 | 0.38 | 5 | 10 | -5 | -1.92 | -2.29 |
| 29 | 11 de Agosto | 173 | 183 | 6 | 0 | 6 | 3.47 | 15 | 5 | 10 | 5.46 | 2.00 |
| 30 | Santa Rosa | 326 | 332 | 15 | 5 | 10 | 3.07 | 6 | 0 | 6 | 1.81 | -1.26 |
| 31 | Magdalena | 124 | 120 | 0 | 0 | 0 | 0.00 | 14 | 18 | -4 | -3.33 | -3.33 |
| 32 | Contamanillo | 559 | 550 | 0 | 0 | 0 | 0.00 | 0 | 9 | -9 | -1.64 | -1.64 |
| 33 | Puerto Rico | 70 | 70 | 0 | 0 | 0 | 0.00 | 0 | 0 | 0 | 0.00 | 0.00 |

Anexo No. 7.4.7

MIGRACIÓN DEL ÁREA DE INFLUENCIA DIRECTA DEL ESTUDIO

| Nº | Nombre del Centro Poblado | Poblac. 2003 | Poblac. 2004 | 2003 | | | Tasa Migratoria | 2004 | | | Tasa Migratoria | Variación de las Tasas Migratorias |
|----|---------------------------|-----------------|-----------------|-------------|------------|------------|--------------------|-------------|------------|------------|--------------------|---------------------------------------|
| | | | | Inmigrantes | Emigrantes | Flujo Neto | | Inmigrantes | Emigrantes | Flujo Neto | | |
| 34 | Nuevo Curahuantillo | 70 | 70 | 19 | 19 | 0 | 0.00 | 0 | 0 | 0 | 0.00 | 0.00 |
| 35 | Yuraccocha | 132 | 126 | 5 | 0 | 5 | 3.79 | 0 | 6 | -6 | -4.76 | -8.55 |
| 36 | Huarmisla | 75 | 80 | 0 | 0 | 0 | 0.00 | 5 | 0 | 5 | 6.25 | 6.25 |
| 37 | Puerto Loreto | 175 | 130 | 0 | 12 | -12 | -6.86 | 0 | 45 | -45 | -34.62 | -27.76 |
| 38 | Carocurahuayte | 291 | 306 | 17 | 16 | 1 | 0.34 | 15 | 0 | 15 | 4.90 | 4.56 |
| 39 | Cajamarca | 185 | 200 | 8 | 0 | 8 | 4.32 | 20 | 5 | 15 | 7.50 | 3.18 |
| 40 | Arica Vieja | 567 | 577 | 5 | 15 | -10 | -1.76 | 15 | 5 | 10 | 1.73 | 3.50 |
| 41 | Nuevo Tarma | 230 | 250 | 12 | 0 | 12 | 5.22 | 20 | 0 | 20 | 8.00 | 2.78 |
| 42 | Fray Martín | 95 | 100 | 6 | 0 | 6 | 6.32 | 10 | 5 | 5 | 5.00 | -1.32 |
| 43 | 28 de Julio | 49 | 54 | 10 | 0 | 10 | 20.41 | 5 | 0 | 5 | 9.26 | -11.15 |
| 44 | Urarina | 252 | 282 | 0 | 15 | -15 | -5.95 | 30 | 0 | 30 | 10.64 | 16.59 |
| 45 | Kuhuay | 165 | 180 | 0 | 0 | 0 | 0.00 | 15 | 0 | 15 | 8.33 | 8.33 |
| 46 | Jorge Chávez | 151 | 161 | 13 | 0 | 13 | 8.61 | 10 | 0 | 10 | 6.21 | -2.40 |
| 47 | Manco Cápac | 428 | 443 | 10 | 0 | 10 | 2.34 | 15 | 0 | 15 | 3.39 | 1.05 |
| 48 | San Pedro | 186 | 150 | 0 | 0 | 0 | 0.00 | 0 | 36 | -36 | -24.00 | -24.00 |
| 49 | Atunpoza | 75 | 90 | 5 | 2 | 3 | 4.00 | 17 | 2 | 15 | 16.67 | 12.67 |
| 50 | San Juan de Paucar | 178 | 175 | 0 | 0 | 0 | 0.00 | 4 | 7 | -3 | -1.71 | -1.71 |
| 51 | Nuevo 7 de Junio | 125 | 120 | 0 | 0 | 0 | 0.00 | 0 | 5 | -5 | -4.17 | -4.17 |
| 52 | Nuevo San José | 52 | 52 | 0 | 0 | 0 | 0.00 | 0 | 0 | 0 | 0.00 | 0.00 |
| 53 | Bretana | 1671 | 1721 | 100 | 0 | 100 | 5.98 | 50 | 0 | 50 | 2.91 | -3.08 |
| 54 | San Carlos | 479 | 515 | 23 | 0 | 23 | 4.80 | 36 | 0 | 36 | 6.99 | 2.19 |
| 55 | Ancash | 245 | 245 | 0 | 7 | -7 | -2.86 | 0 | 0 | 0 | 0.00 | 2.86 |
| 56 | San Miguel | 102 | 108 | 5 | 0 | 5 | 4.90 | 6 | 0 | 6 | 5.56 | 0.65 |
| 57 | Bellavista | 288 | 314 | 12 | 0 | 12 | 4.17 | 30 | 4 | 26 | 8.28 | 4.11 |
| 58 | Polo Sur | 202 | 210 | 6 | 0 | 6 | 2.97 | 12 | 4 | 8 | 3.81 | 0.84 |
| 59 | Huacrachico | 998 | 1018 | 17 | 6 | 11 | 1.10 | 20 | 0 | 20 | 1.96 | 0.86 |
| 60 | Las Palmas | 324 | 354 | 12 | 0 | 12 | 3.70 | 30 | 0 | 30 | 8.47 | 4.77 |
| 61 | Nueva Independencia | 100 | 130 | 24 | 13 | 11 | 11.00 | 30 | 0 | 30 | 23.08 | 12.08 |
| 62 | Nueva Encanto | 557 | 567 | 10 | 5 | 5 | 0.90 | 10 | 0 | 10 | 1.76 | 0.87 |
| 63 | Bolívar | 249 | 239 | 0 | 0 | 0 | 0.00 | 0 | 10 | -10 | -4.18 | -4.18 |
| 64 | Nuevo Liberal | 145 | 156 | 4 | 0 | 4 | 2.76 | 25 | 14 | 11 | 7.05 | 4.29 |
| 65 | San Antonio | 302 | 322 | 11 | 0 | 11 | 3.64 | 24 | 4 | 20 | 6.21 | 2.57 |
| 66 | Puerto Victoria | 1009 | 1057 | 24 | 12 | 12 | 1.19 | 72 | 24 | 48 | 4.54 | 3.35 |

Anexo No. 7.4.7

MIGRACIÓN DEL ÁREA DE INFLUENCIA DIRECTA DEL ESTUDIO

| Nº | Nombre del Centro Poblado | Poblac. 2003 | Poblac. 2004 | 2003 | | | Tasa Migratoria | 2004 | | | Tasa Migratoria | Variación de las Tasas Migratorias |
|----|---------------------------|-----------------|-----------------|-------------|------------|------------|--------------------|-------------|------------|------------|--------------------|---------------------------------------|
| | | | | Inmigrantes | Emigrantes | Flujo Neto | | Inmigrantes | Emigrantes | Flujo Neto | | |
| 67 | Padre Agustín López Pardo | 373 | 370 | 4 | 0 | 4 | 1.07 | 4 | 7 | -3 | -0.81 | -1.88 |
| 68 | Obrero Zona 1 | 425 | 426 | 7 | 5 | 2 | 0.47 | 6 | 5 | 1 | 0.23 | -0.24 |
| 69 | Obrero Zona 2 | 160 | 146 | 5 | 0 | 5 | 3.13 | 16 | 30 | -14 | -9.59 | -12.71 |
| 70 | Nuevo Clavero | 203 | 188 | 10 | 15 | -5 | -2.46 | 0 | 15 | -15 | -7.98 | -5.52 |
| 71 | Oceania | 110 | 110 | 0 | 0 | 0 | 0.00 | 0 | 0 | 0 | 0.00 | 0.00 |
| 72 | Puerto Irene | 662 | 680 | 7 | 0 | 7 | 1.06 | 18 | 0 | 18 | 2.65 | 1.59 |
| 73 | San Raúl | 120 | 150 | 0 | 7 | -7 | -5.83 | 30 | 0 | 30 | 20.00 | 25.83 |
| 74 | San Rafael | 161 | 186 | 0 | 0 | 0 | 0.00 | 30 | 5 | 25 | 13.44 | 13.44 |
| 75 | Puerto Enrique | 610 | 615 | 12 | 0 | 12 | 1.97 | 10 | 5 | 5 | 0.81 | -1.15 |
| 76 | Bolívar II | 969 | 963 | 15 | 6 | 9 | 0.93 | 0 | 6 | -6 | -0.62 | -1.55 |
| 77 | Juancito | 1933 | 1975 | 28 | 0 | 28 | 1.45 | 42 | 0 | 42 | 2.13 | 0.68 |
| 78 | Pucapanga | 1185 | 1200 | 60 | 10 | 50 | 4.22 | 30 | 15 | 15 | 1.25 | -2.97 |
| 79 | Nuevo Morales | 79 | 89 | 0 | 0 | 0 | 0.00 | 10 | 0 | 10 | 11.24 | 11.24 |
| 80 | Paynacu | 275 | 275 | 10 | 0 | 10 | 3.64 | 0 | 0 | 0 | 0.00 | -3.64 |
| 81 | 13 de Enero | 120 | 120 | 10 | 0 | 10 | 8.33 | 0 | 0 | 0 | 0.00 | -8.33 |
| 82 | Nuevo Berlín | 200 | 200 | 0 | 1 | -1 | -0.50 | 0 | 0 | 0 | 0.00 | 0.50 |
| 83 | Chiclayo | 418 | 425 | 6 | 0 | 6 | 1.44 | 7 | 0 | 7 | 1.65 | 0.21 |
| 84 | Chorrillos | 250 | 250 | 5 | 5 | 0 | 0.00 | 0 | 0 | 0 | 0.00 | 0.00 |
| 85 | Saman | 947 | 950 | 13 | 3 | 10 | 1.06 | 8 | 5 | 3 | 0.32 | -0.74 |
| 86 | Tiwinza | 126 | 150 | 0 | 0 | 0 | 0.00 | 24 | 0 | 24 | 16.00 | 16.00 |
| 87 | Vista Alegre | 105 | 105 | 0 | 0 | 0 | 0.00 | 0 | 0 | 0 | 0.00 | 0.00 |
| 88 | Monte Bello | 1450 | 1500 | 25 | 0 | 25 | 1.72 | 75 | 25 | 50 | 3.33 | 1.61 |
| 89 | Nueva York | 250 | 250 | 6 | 0 | 6 | 2.40 | 0 | 0 | 0 | 0.00 | -2.40 |
| 90 | Aguas Verdes | 178 | 185 | 4 | 0 | 4 | 2.25 | 7 | 0 | 7 | 3.78 | 1.54 |
| 91 | Santoa | 324 | 300 | 0 | 0 | 0 | 0.00 | 0 | 24 | -24 | -8.00 | -8.00 |
| 92 | Nuevo Cajamarca | 157 | 150 | 12 | 20 | -8 | -5.10 | 2 | 9 | -7 | -4.67 | 0.43 |
| 93 | Nueva Delicia | 178 | 180 | 0 | 0 | 0 | 0.00 | 8 | 6 | 2 | 1.11 | 1.11 |
| 94 | San Rafael | 45 | 50 | 0 | 0 | 0 | 0.00 | 5 | 0 | 5 | 10.00 | 10.00 |
| 95 | Maranatha | 78 | 78 | 0 | 0 | 0 | 0.00 | 0 | 0 | 0 | 0.00 | 0.00 |
| 96 | San Cristóbal | 228 | 258 | 4 | 3 | 1 | 0.44 | 40 | 10 | 30 | 11.63 | 11.19 |
| 97 | Mahuiso | 715 | 700 | 0 | 0 | 0 | 0.00 | 0 | 15 | -15 | -2.14 | -2.14 |
| 98 | Nuevo Dos de Mayo | 345 | 350 | 0 | 2 | -2 | -0.58 | 5 | 0 | 5 | 1.43 | 2.01 |
| 99 | Dos de Mayo | 278 | 286 | 0 | 0 | 0 | 0.00 | 12 | 4 | 8 | 2.80 | 2.80 |

Anexo No. 7.4.7

MIGRACIÓN DEL ÁREA DE INFLUENCIA DIRECTA DEL ESTUDIO

| Nº | Nombre del Centro Poblado | Poblac. 2003 | Poblac. 2004 | 2003 | | | Tasa Migratoria | 2004 | | | Tasa Migratoria | Variación de las Tasas Migratorias |
|-----|---------------------------|-----------------|-----------------|-------------|------------|------------|--------------------|-------------|------------|------------|--------------------|---------------------------------------|
| | | | | Inmigrantes | Emigrantes | Flujo Neto | | Inmigrantes | Emigrantes | Flujo Neto | | |
| 100 | Tierra Blanca | 2961 | 3016 | 165 | 0 | 165 | 5.57 | 55 | 0 | 55 | 1.82 | -3.75 |
| 101 | Yahuarango | 126 | 120 | 0 | 23 | -23 | -18.25 | 0 | 6 | -6 | -5.00 | 13.25 |
| 102 | Ramón Castilla | 254 | 250 | 0 | 0 | 0 | 0.00 | 0 | 4 | -4 | -1.60 | -1.60 |
| 103 | Grau | 506 | 530 | 5 | 5 | 0 | 0.00 | 24 | 0 | 24 | 4.53 | 4.53 |
| 104 | Boca de Santa Catalina | 283 | 283 | 0 | 0 | 0 | 0.00 | 0 | 0 | 0 | 0.00 | 0.00 |
| 105 | Buenos Aires | 52 | 52 | 0 | 0 | 0 | 0.00 | 0 | 0 | 0 | 0.00 | 0.00 |
| 106 | Alfa y Omega | 40 | 40 | 0 | 0 | 0 | 0.00 | 0 | 0 | 0 | 0.00 | 0.00 |
| 107 | Reyno Unidos | 165 | 172 | 0 | 0 | 0 | 0.00 | 7 | 0 | 7 | 4.07 | 4.07 |
| 108 | Orellana | 9752 | 9908 | 314 | 92 | 222 | 2.28 | 277 | 121 | 156 | 1.57 | -0.70 |
| 109 | Hermanos | 330 | 330 | 0 | 0 | 0 | 0.00 | 0 | 0 | 0 | 0.00 | 0.00 |
| 110 | Daniel Alcides Carrión | 107 | 111 | 4 | 0 | 4 | 3.74 | 7 | 3 | 4 | 3.60 | -0.13 |
| 111 | Huamantullo | 206 | 200 | 0 | 0 | 0 | 0.00 | 0 | 6 | -6 | -3.00 | -3.00 |
| 112 | Shetevo | 140 | 140 | 0 | 0 | 0 | 0.00 | 0 | 0 | 0 | 0.00 | 0.00 |
| 113 | Nuevo Canchahuaylla | 200 | 200 | 0 | 0 | 0 | 0.00 | 0 | 0 | 0 | 0.00 | 0.00 |
| 114 | Isla Baños | 232 | 250 | 7 | 0 | 7 | 3.02 | 18 | 0 | 18 | 7.20 | 4.18 |
| 115 | Garza Caños | 370 | 370 | 0 | 0 | 0 | 0.00 | 0 | 0 | 0 | 0.00 | 0.00 |
| 116 | Luz del Oriente | 47 | 82 | 0 | 0 | 0 | 0.00 | 50 | 15 | 35 | 42.68 | 42.68 |
| 117 | Monte de los Olivos | 192 | 220 | 14 | 0 | 14 | 7.29 | 28 | 0 | 28 | 12.73 | 5.44 |
| 118 | Canelos | 585 | 650 | 12 | 0 | 12 | 2.05 | 65 | 0 | 65 | 10.00 | 7.95 |
| 119 | Alto Perillos | 1000 | 1000 | 0 | 0 | 0 | 0.00 | 0 | 0 | 0 | 0.00 | 0.00 |
| 120 | Ipuano | 553 | 560 | 0 | 0 | 0 | 0.00 | 7 | 0 | 7 | 1.25 | 1.25 |
| 121 | Inahuaya | 1800 | 1800 | 0 | 0 | 0 | 0.00 | 0 | 0 | 0 | 0.00 | 0.00 |
| 122 | Libertad | 168 | 168 | 0 | 0 | 0 | 0.00 | 0 | 0 | 0 | 0.00 | 0.00 |
| 123 | Pampa Hermosa | 1236 | 1236 | 0 | 0 | 0 | 0.00 | 0 | 0 | 0 | 0.00 | 0.00 |
| 124 | Contamana | 21232 | 21573 | 686 | 200 | 486 | 2.29 | 604 | 263 | 341 | 1.58 | -0.71 |
| 125 | Perla del Ucayali | 178 | 180 | 0 | 0 | 0 | 0.00 | 6 | 4 | 2 | 1.11 | 1.11 |
| 126 | Nuevo Olaya | 310 | 323 | 0 | 0 | 0 | 0.00 | 13 | 0 | 13 | 4.02 | 4.02 |
| 127 | Shanaillo | 262 | 280 | 0 | 0 | 0 | 0.00 | 18 | 0 | 18 | 6.43 | 6.43 |
| 128 | San Marcos | 109 | 116 | 4 | 0 | 4 | 3.67 | 7 | 0 | 7 | 6.03 | 2.36 |
| 129 | Milagritos | 96 | 96 | 0 | 0 | 0 | 0.00 | 0 | 0 | 0 | 0.00 | 0.00 |
| 130 | Holanda | 699 | 700 | 24 | 0 | 24 | 3.43 | 1 | 0 | 1 | 0.14 | -3.29 |
| 131 | Canaan | 604 | 610 | 0 | 0 | 0 | 0.00 | 6 | 0 | 6 | 0.98 | 0.98 |
| 132 | Nuevo Puerto Oriente | 218 | 220 | 4 | 0 | 4 | 1.83 | 4 | 2 | 2 | 0.91 | -0.93 |

Anexo No. 7.4.7

MIGRACIÓN DEL ÁREA DE INFLUENCIA DIRECTA DEL ESTUDIO

| Nº | Nombre del Centro Poblado | Poblac. 2003 | Poblac. 2004 | 2003 | | | Tasa Migratoria | 2004 | | | Tasa Migratoria | Variación de las Tasas Migratorias |
|-----|---------------------------|-----------------|-----------------|-------------|------------|------------|--------------------|-------------|------------|------------|--------------------|---------------------------------------|
| | | | | Inmigrantes | Emigrantes | Flujo Neto | | Inmigrantes | Emigrantes | Flujo Neto | | |
| 133 | Nuevo Sucre | 160 | 160 | 2 | 2 | 0 | 0.00 | 0 | 0 | 0 | 0.00 | 0.00 |
| 134 | Santa Clara | 123 | 145 | 6 | 5 | 1 | 0.81 | 22 | 0 | 22 | 15.17 | 14.36 |
| 135 | Lisboa | 35 | 35 | 0 | 0 | 0 | 0.00 | 0 | 0 | 0 | 0.00 | 0.00 |
| 136 | Nueva Alianza | 100 | 100 | 0 | 0 | 0 | 0.00 | 0 | 0 | 0 | 0.00 | 0.00 |
| 137 | Teniente Cornejo | 25 | 25 | 0 | 0 | 0 | 0.00 | 0 | 0 | 0 | 0.00 | 0.00 |
| 138 | La Unión | 200 | 200 | 0 | 0 | 0 | 0.00 | 0 | 0 | 0 | 0.00 | 0.00 |
| 139 | San Roque | 509 | 500 | 0 | 0 | 0 | 0.00 | 0 | 9 | -9 | -1.80 | -1.80 |
| 140 | Tumbes | 320 | 335 | 0 | 0 | 0 | 0.00 | 15 | 0 | 15 | 4.48 | 4.48 |
| 141 | Santa María | 99 | 99 | 0 | 0 | 0 | 0.00 | 0 | 0 | 0 | 0.00 | 0.00 |
| 142 | Cunschamay | 234 | 240 | 0 | 0 | 0 | 0.00 | 6 | 0 | 6 | 2.50 | 2.50 |
| 143 | Galilea | 214 | 220 | 0 | 0 | 0 | 0.00 | 6 | 0 | 6 | 2.73 | 2.73 |
| 144 | Santa Ana | 498 | 495 | 3 | 0 | 3 | 0.60 | 0 | 3 | -3 | -0.61 | -1.21 |
| 145 | Roaboya Mestiza | 1384 | 1400 | 16 | 10 | 6 | 0.43 | 21 | 5 | 16 | 0.00 | -0.43 |
| 146 | Roaboya Nativa | 449 | 450 | 0 | 0 | 0 | 0.00 | 1 | 0 | 1 | 0.00 | 0.00 |
| 147 | Pahoyan | 1785 | 1800 | 11 | 0 | 11 | 0.62 | 15 | 0 | 15 | 0.83 | 0.22 |
| 148 | Puerto Islandia | 400 | 400 | 0 | 0 | 0 | 0.00 | 0 | 0 | 0 | 0.00 | 0.00 |
| 149 | San Antonio | 154 | 160 | 0 | 0 | 0 | 0.00 | 8 | 2 | 6 | 3.75 | 3.75 |
| 150 | Tiruntan | 1652 | 1677 | 0 | 0 | 0 | 0.00 | 25 | 0 | 25 | 1.49 | 1.49 |
| 151 | Pueblo Libre | 185 | 183 | 3 | 0 | 3 | 1.62 | 8 | 10 | -2 | -1.09 | -2.71 |
| 152 | Alfonso Ugarte | 815 | 815 | 0 | 0 | 0 | 0.00 | 0 | 0 | 0 | 0.00 | 0.00 |
| 153 | Nuevo San Martín | 71 | 95 | 0 | 0 | 0 | 0.00 | 24 | 0 | 24 | 25.26 | 25.26 |
| 154 | San Geronimo | 100 | 100 | 0 | 0 | 0 | 0.00 | 0 | 0 | 0 | 0.00 | 0.00 |
| 155 | Nuevo Loreto | 183 | 180 | 0 | 0 | 0 | 0.00 | 6 | 9 | -3 | -1.67 | -1.67 |
| 156 | San Francisco | 107 | 110 | 0 | 0 | 0 | 0.00 | 3 | 0 | 3 | 2.73 | 2.73 |
| 157 | Tacshitea | 456 | 450 | 0 | 0 | 0 | 0.00 | 0 | 6 | -6 | -1.33 | -1.33 |
| 158 | Espinal | 130 | 140 | 0 | 0 | 0 | 0.00 | 10 | 0 | 10 | 7.14 | 7.14 |
| 159 | Puerto Caridad | 357 | 360 | 0 | 3 | -3 | -0.84 | 7 | 4 | 3 | 0.83 | 1.67 |
| 160 | Panaillo | 382 | 282 | 0 | 0 | 0 | 0.00 | 0 | 100 | -100 | -35.46 | -35.46 |
| 161 | San Marcos | 73 | 80 | 0 | 7 | -7 | -9.59 | 7 | 0 | 7 | 8.75 | 18.34 |
| 162 | Antiguo San Antonio | 102 | 90 | 0 | 0 | 0 | 0.00 | 0 | 12 | -12 | -13.33 | -13.33 |
| 163 | Nuevo San Antonio | 225 | 225 | 0 | 0 | 0 | 0.00 | 0 | 0 | 0 | 0.00 | 0.00 |
| 164 | Nuevo Paris | 240 | 260 | 8 | 0 | 8 | 3.33 | 20 | 0 | 20 | 7.69 | 4.36 |
| 165 | San Francisco | 560 | 500 | 24 | 0 | 24 | 4.29 | 0 | 60 | -60 | -12.00 | -16.29 |

Anexo No. 7.4.7

MIGRACIÓN DEL ÁREA DE INFLUENCIA DIRECTA DEL ESTUDIO

| N° | Nombre del Centro Poblado | Poblac. 2003 | Poblac. 2004 | 2003 | | | Tasa Migratoria | 2004 | | | Tasa Migratoria | Variación de las Tasas Migratorias |
|-----|---------------------------|-----------------|-----------------|-------------|------------|------------|--------------------|-------------|------------|------------|--------------------|---------------------------------------|
| | | | | Inmigrantes | Emigrantes | Flujo Neto | | Inmigrantes | Emigrantes | Flujo Neto | | |
| 166 | Pucallpa | 225093 | 228706 | 7309 | 2133 | 5176 | 2.30 | 6403 | 2790 | 3613 | 1.58 | -0.72 |
| 167 | Soledad | 109 | 120 | 0 | 0 | 0 | 0.00 | 11 | 0 | 11 | 9.17 | 9.17 |
| 168 | Tres Unidos de Yanayacu | 486 | 485 | 9 | 3 | 6 | 1.23 | 32 | 33 | -1 | -0.21 | -1.44 |
| 169 | La Pedrera | 1781 | 1800 | 10 | 0 | 10 | 0.56 | 19 | 0 | 19 | 1.06 | 0.49 |
| 170 | Montevideo | 144 | 112 | 0 | 7 | -7 | -4.86 | 4 | 36 | -32 | -28.57 | -23.71 |
| 171 | Bellavista | 78 | 78 | 9 | 0 | 9 | 11.54 | 0 | 0 | 0 | 0.00 | -11.54 |
| 172 | Nuevo San José | 280 | 280 | 13 | 0 | 13 | 4.64 | 8 | 8 | 0 | 0.00 | -4.64 |
| 173 | Nueva Unión | 480 | 480 | 0 | 0 | 0 | 0.00 | 0 | 0 | 0 | 0.00 | 0.00 |
| 174 | Huañuna | 2240 | 2300 | 64 | 0 | 64 | 2.86 | 60 | 0 | 60 | 2.61 | -0.25 |
| 175 | Bermudez | 70 | 70 | 0 | 0 | 0 | 0.00 | 0 | 0 | 0 | 0.00 | 0.00 |
| 176 | Curarina | 181 | 187 | 0 | 0 | 0 | 0.00 | 6 | 0 | 6 | 3.21 | 3.21 |
| 177 | San Roque | 1665 | 1700 | 40 | 10 | 30 | 1.80 | 50 | 15 | 35 | 2.06 | 0.26 |
| 178 | Piurí Isla | 281 | 270 | 0 | 0 | 0 | 0.00 | 5 | 16 | -11 | -4.07 | -4.07 |
| 179 | Santa Isabel | 186 | 190 | 0 | 0 | 0 | 0.00 | 4 | 0 | 4 | 2.11 | 2.11 |
| 180 | Nuevo Carachama | 1004 | 1000 | 0 | 0 | 0 | 0.00 | 5 | 9 | -4 | -0.40 | -0.40 |
| 181 | Nuevo Junin | 477 | 480 | 0 | 0 | 0 | 0.00 | 3 | 0 | 3 | 0.63 | 0.63 |
| 182 | Nueva Patria | 115 | 110 | 0 | 0 | 0 | 0.00 | 0 | 5 | -5 | -4.55 | -4.55 |
| 183 | Patria Nueva | 255 | 255 | 0 | 6 | -6 | -2.35 | 0 | 0 | 0 | 0.00 | 2.35 |
| 184 | Sargento Lorenz | 269 | 257 | 0 | 0 | 0 | 0.00 | 0 | 12 | -12 | -4.67 | -4.67 |
| 185 | Tawantinsuyo | 115 | 113 | 0 | 0 | 0 | 0.00 | 1 | 3 | -2 | -1.77 | -1.77 |
| 186 | Abtao | 174 | 180 | 10 | 0 | 10 | 5.75 | 6 | 0 | 6 | 3.33 | -2.41 |
| 187 | Lurin | 238 | 250 | 11 | 1 | 10 | 4.20 | 12 | 0 | 12 | 4.80 | 0.60 |
| 188 | Sheavonal | 363 | 365 | 0 | 0 | 0 | 0.00 | 13 | 11 | 2 | 0.55 | 0.55 |
| 189 | Perlita | 175 | 175 | 0 | 0 | 0 | 0.00 | 0 | 0 | 0 | 0.00 | 0.00 |
| 190 | Tupac Amaru | 221 | 248 | 6 | 0 | 6 | 2.71 | 27 | 0 | 27 | 10.89 | 8.17 |
| 191 | Miraflores | 200 | 200 | 0 | 0 | 0 | 0.00 | 3 | 3 | 0 | 0.00 | 0.00 |
| 192 | Tamanco | 2900 | 2900 | 0 | 0 | 0 | 0.00 | 0 | 0 | 0 | 0.00 | 0.00 |
| 193 | Nuevo Loreto | 129 | 127 | 5 | 0 | 5 | 3.88 | 4 | 6 | -2 | -1.57 | -5.45 |
| 194 | 12 de Octubre | 245 | 250 | 0 | 0 | 0 | 0.00 | 9 | 4 | 5 | 2.00 | 2.00 |
| 195 | Nuevo San Antonio | 206 | 210 | 0 | 0 | 0 | 0.00 | 8 | 4 | 4 | 1.90 | 1.90 |
| 196 | San Antonio Viejo | 91 | 96 | 5 | 0 | 5 | 5.49 | 5 | 0 | 5 | 5.21 | -0.29 |
| 197 | San Juan | 116 | 120 | 0 | 0 | 0 | 0.00 | 4 | 0 | 4 | 3.33 | 3.33 |
| 198 | Nuevo Curacay | 354 | 360 | 11 | 0 | 11 | 3.11 | 6 | 0 | 6 | 1.67 | -1.44 |

Anexo No. 7.4.7

MIGRACIÓN DEL ÁREA DE INFLUENCIA DIRECTA DEL ESTUDIO

| Nº | Nombre del Centro Poblado | Poblac. 2003 | Poblac. 2004 | 2003 | | | Tasa Migratoria | 2004 | | | Tasa Migratoria | Variación de las Tasas Migratorias |
|----------------|---------------------------|-----------------|-----------------|--------------|-------------|-------------|--------------------|--------------|-------------|-------------|--------------------|---------------------------------------|
| | | | | Inmigrantes | Emigrantes | Flujo Neto | | Inmigrantes | Emigrantes | Flujo Neto | | |
| 199 | Santa Fé | 1457 | 1525 | 100 | 30 | 70 | 4.80 | 100 | 32 | 68 | 4.46 | -0.35 |
| 200 | Sintico | 372 | 380 | 5 | 0 | 5 | 1.34 | 13 | 5 | 8 | 2.11 | 0.76 |
| 201 | Florida | 362 | 350 | 20 | 0 | 20 | 5.52 | 0 | 12 | -12 | -3.43 | -8.95 |
| 202 | Nuevo Requena | 152 | 180 | 15 | 0 | 15 | 9.87 | 28 | 0 | 28 | 15.56 | 5.69 |
| 203 | Nuevo Iquitos | 188 | 169 | 0 | 0 | 0 | 0.00 | 6 | 25 | -19 | -11.24 | -11.24 |
| 204 | Flor de Punga | 4110 | 4200 | 7 | 0 | 7 | 0.17 | 90 | 0 | 90 | 2.14 | 1.97 |
| 205 | Nueva Era | 36 | 48 | 0 | 12 | -12 | -33.33 | 12 | 0 | 12 | 25.00 | 58.33 |
| 206 | Nueva Buena Vista | 151 | 153 | 19 | 5 | 14 | 9.27 | 9 | 7 | 2 | 1.31 | -7.96 |
| 207 | Pitullacta | 446 | 470 | 0 | 4 | -4 | -0.90 | 24 | 0 | 24 | 5.11 | 6.00 |
| 208 | Huatapi | 672 | 700 | 0 | 0 | 0 | 0.00 | 28 | 0 | 28 | 4.00 | 4.00 |
| 209 | Nuevo Bagazán | 200 | 200 | 0 | 0 | 0 | 0.00 | 0 | 0 | 0 | 0.00 | 0.00 |
| 210 | Leocio Prado | 132 | 132 | 0 | 0 | 0 | 0.00 | 0 | 0 | 0 | 0.00 | 0.00 |
| 211 | Nuevo Zapote | 420 | 420 | 6 | 0 | 6 | 1.43 | 0 | 0 | 0 | 0.00 | -1.43 |
| 212 | Cajamarca | 101 | 116 | 0 | 8 | -8 | -7.92 | 15 | 0 | 15 | 12.93 | 20.85 |
| TOTALES | | 369849 | 375788 | 10729 | 3133 | 7596 | 2.05 | 10519 | 4580 | 5939 | 1.58 | -0.47 |

Fuente : Información de Campo (Del 6 de Setiembre al 30 de Octubre del 2004)

Elaboración : La Consultora

Anexo No. 7.4.8

PRODUCCIÓN Y CONSUMO DE ARROZ EN EL ÁREA DE INFLUENCIA

| Nº | Nombre del Poblado | Nº de Casas | Población | HAS. de Producción | Rend. por Ha. en TM | Producción en TM | Con. P/C en Kg. | Consumo de Arroz Pilado en TM | Renc. pil/pro | Demanda de Arroz Chala en TM | Excedente exportable | Precio en chacra S/. x Ton. | VBP | Flete |
|----|------------------------|-------------|-----------|--------------------|---------------------|------------------|-----------------|-------------------------------|---------------|------------------------------|----------------------|-----------------------------|---------|----------------------|
| 1 | Iquitos | 29781 | 425857 | 2000 | 4 | 8000 | 46 | 19589 | 1 | 32649 | -24649 | 700 | 5600000 | |
| 2 | Grau | 27 | 1011 | 77 | 4 | 308 | 46 | 47 | 1 | 78 | 230 | 600 | 184800 | |
| 3 | Mariscal Castilla | 36 | 239 | 100 | 4 | 400 | 46 | 11 | 1 | 18 | 382 | 600 | 240000 | |
| 4 | Vista Alegre | 30 | 163 | 56 | 4 | 224 | 46 | 7 | 1 | 12 | 212 | 450 | 100800 | |
| 5 | Libertad | 48 | 274 | 70 | 4 | 280 | 46 | 13 | 1 | 21 | 259 | 600 | 168000 | S/.50 x Ton |
| 6 | San Miguel | 60 | 850 | 50 | 4 | 200 | 46 | 39 | 1 | 65 | 135 | 450 | 90000 | |
| 7 | San José de Parapapura | 35 | 170 | 138 | 4 | 552 | 46 | 8 | 1 | 13 | 539 | 600 | 331200 | S/.1 x saco |
| 8 | Yucuruchi | 60 | 174 | 138 | 3 | 414 | 46 | 8 | 1 | 13 | 401 | 600 | 248400 | 2 veces a la semana |
| 9 | 28 de Julio | 18 | 41 | 50 | 4 | 200 | 46 | 2 | 1 | 3 | 197 | 600 | 120000 | |
| 10 | El Sol | 48 | 219 | 87 | 3 | 250 | 46 | 10 | 1 | 17 | 233 | 600 | 149814 | |
| 11 | Tibe Playa 2 | 42 | 146 | 80 | 4 | 320 | 46 | 7 | 1 | 11 | 309 | 600 | 192000 | |
| 12 | Capitan Clavero | 52 | 490 | 38 | 4 | 152 | 46 | 23 | 1 | 38 | 114 | 600 | 91200 | 1 lancha a la semana |
| 13 | Bagazán | 210 | 1170 | 120 | 4 | 480 | 46 | 54 | 1 | 90 | 390 | 600 | 288000 | |
| 14 | Tibe Playa 1 | 26 | 162 | 50 | 4 | 200 | 46 | 7 | 1 | 12 | 188 | 600 | 120000 | |
| 15 | Puerto San Carlos | 23 | 85 | 13 | 4 | 52 | 46 | 4 | 1 | 7 | 45 | 700 | 36400 | S/.2 x saco |
| 16 | Huacaraico | 27 | 186 | 90 | 4 | 360 | 46 | 9 | 1 | 14 | 346 | 450 | 162000 | S/.1.50 x saco |
| 17 | Flor de Castaña | 57 | 475 | 75 | 3 | 225 | 46 | 22 | 1 | 36 | 189 | 600 | 135000 | |
| 18 | Sapuena | 120 | 1062 | 115 | 3 | 314 | 46 | 49 | 1 | 81 | 233 | 600 | 188370 | S/.1.50 x saco |
| 19 | Jorge Chavez | 56 | 229 | 75 | 4 | 300 | 46 | 11 | 1 | 18 | 282 | 600 | 180000 | S/.2 x saco |
| 20 | Iricahua | 23 | 161 | 35 | 4 | 140 | 46 | 7 | 1 | 12 | 128 | 800 | 112000 | |
| 21 | Casa Grande | 40 | 320 | 50 | 4 | 200 | 46 | 15 | 1 | 25 | 175 | 600 | 120000 | S/.1.50 x saco |
| 22 | Cedro Islas | 70 | 345 | 70 | 3 | 210 | 46 | 16 | 1 | 26 | 184 | 700 | 147000 | |
| 23 | Padre Giner | 14 | 130 | 20 | 4 | 80 | 46 | 6 | 1 | 10 | 70 | 800 | 64000 | |
| 24 | New York | 32 | 200 | 25 | 4 | 100 | 46 | 9 | 1 | 15 | 85 | 800 | 80000 | 3 veces a la semana |
| 25 | Genaro Herrera | 535 | 6415 | 25 | 4 | 100 | 46 | 295 | 1 | 492 | -392 | 700 | 70000 | |
| 26 | Nuevo Pumacahua | 35 | 225 | 25 | 4 | 100 | 46 | 10 | 1 | 17 | 83 | 750 | 75000 | S/.1 x saco |
| 27 | Nuevo Aucayacu | 22 | 110 | 15 | 3 | 45 | 46 | 5 | 1 | 8 | 37 | 700 | 31500 | |
| 28 | Nuevo Florida | 20 | 90 | 50 | 4 | 200 | 46 | 4 | 1 | 7 | 193 | 700 | 140000 | |
| 29 | Nuevo Progreso | 60 | 350 | 40 | 4 | 160 | 46 | 16 | 1 | 27 | 133 | 700 | 112000 | |
| 30 | Nuevo San Juan | 43 | 261 | 0 | 0 | 0 | 46 | 12 | 1 | 20 | -20 | 700 | 0 | |
| 31 | Yanallpa | 60 | 458 | 25 | 4 | 100 | 46 | 21 | 1 | 35 | 65 | 700 | 70000 | |
| 32 | Once de Agosto | 33 | 183 | 41 | 4 | 164 | 46 | 8 | 1 | 14 | 150 | 700 | 114800 | S/.1 x saco |
| 33 | Santa Rosa | 52 | 332 | 56 | 4 | 224 | 46 | 15 | 1 | 25 | 199 | 650 | 145600 | |
| 34 | Requena | 2733 | 22695 | 210 | 3 | 567 | 46 | 1044 | 1 | 1740 | -1173 | 700 | 396900 | |
| 35 | Contanamillo | 30 | 550 | 180 | 3 | 486 | 46 | 25 | 1 | 42 | 444 | 750 | 364500 | |
| 36 | Magdalena | 12 | 120 | 53 | 3 | 150 | 46 | 6 | 1 | 9 | 141 | 700 | 104993 | |
| 37 | Puerto Rico | 12 | 70 | 28 | 4 | 112 | 46 | 3 | 1 | 5 | 107 | 600 | 67200 | |

Anexo No. 7.4.8

PRODUCCIÓN Y CONSUMO DE ARROZ EN EL ÁREA DE INFLUENCIA

| Nº | Nombre del Poblado | Nº de Casas | Población | HAS. de Producción | Rend. por Ha. en TM | Producción en TM | Con. P/C en Kg. | Consumo de Arroz Pilado en TM | Renc. pil/pro | Demanda de Arroz Chala en TM | Excedente exportable | Precio en chacra S/. x Ton. | VBP | Flete |
|----|---------------------------|-------------|-----------|--------------------|---------------------|------------------|-----------------|-------------------------------|---------------|------------------------------|----------------------|-----------------------------|--------|---------------------------|
| 38 | Nuevo Carahuaytillo | 12 | 70 | 28 | 4 | 112 | 46 | 3 | 1 | 5 | 107 | 550 | 61600 | |
| 39 | Yuracocha | 18 | 126 | 23 | 4 | 92 | 46 | 6 | 1 | 10 | 82 | 550 | 50600 | S/.30 x Ton a Requena |
| 40 | Puerto Loreto | 35 | 130 | 150 | 3 | 450 | 46 | 6 | 1 | 10 | 440 | 600 | 270000 | S/.30 x Ton a Requena |
| 41 | Huarmi Isla | 18 | 80 | 100 | 3 | 300 | 46 | 4 | 1 | 6 | 294 | 500 | 150000 | S/.30 x Ton a Requena |
| 42 | Carocurahuyte | 58 | 306 | 50 | 3 | 150 | 46 | 14 | 1 | 23 | 127 | 600 | 90000 | |
| 43 | Nuevo Tarma | 50 | 250 | 95 | 3 | 266 | 46 | 12 | 1 | 19 | 247 | 700 | 186200 | S/.30 x Ton a Requena |
| 44 | Arica Viejo | 47 | 577 | 30 | 3 | 90 | 46 | 27 | 1 | 44 | 46 | 500 | 45000 | S/.1.50 x saco a Requena |
| 45 | Fray Martin de Porres | 18 | 100 | 102 | 3 | 306 | 46 | 5 | 1 | 8 | 298 | 650 | 198900 | S/.30 x Ton a Requena |
| 46 | Cajamarca | 15 | 200 | 30 | 3 | 90 | 46 | 9 | 1 | 15 | 75 | 700 | 63000 | S/.2 x saco (S/.40 x Ton) |
| 47 | 28 de Julio | 9 | 54 | 10 | 3 | 30 | 46 | 2 | 1 | 4 | 26 | 450 | 13500 | S/.5 x bulto a Iquitos |
| 48 | Urarinas | 47 | 282 | 94 | 3 | 282 | 46 | 13 | 1 | 22 | 260 | 600 | 169200 | S/.2 x saco |
| 49 | Kuwait | 30 | 180 | 20 | 4 | 80 | 46 | 8 | 1 | 14 | 66 | 500 | 40000 | S/.2 x saco |
| 50 | Jorge Chavez | 57 | 161 | 60 | 3 | 180 | 46 | 7 | 1 | 12 | 168 | 600 | 108000 | S/.2 x saco |
| 51 | Manco Cápac | 80 | 443 | 160 | 3 | 480 | 46 | 20 | 1 | 34 | 446 | 600 | 288000 | |
| 52 | San Pedro | 21 | 150 | 84 | 3 | 252 | 46 | 7 | 1 | 12 | 241 | 650 | 163800 | S/.3 x saco a Requena |
| 53 | Atun Poza | 18 | 90 | 0 | 0 | 0 | 46 | 4 | 1 | 7 | -7 | 600 | 0 | |
| 54 | San Juan de Páucar | 50 | 175 | 23 | 3 | 69 | 46 | 8 | 1 | 13 | 56 | 600 | 41400 | |
| 55 | Nuevo 7 de Junio | 18 | 120 | 36 | 3 | 108 | 46 | 6 | 1 | 9 | 99 | 600 | 64800 | |
| 56 | Nuevo San José | 9 | 52 | 12 | 3 | 36 | 46 | 2 | 1 | 4 | 32 | 500 | 18000 | |
| 57 | Breña | 187 | 1721 | 190 | 3 | 513 | 46 | 79 | 1 | 132 | 381 | 600 | 307800 | s/.3 x saco |
| 58 | San Carlos | 60 | 515 | 22 | 3 | 66 | 46 | 24 | 1 | 39 | 27 | 600 | 39600 | |
| 59 | Ancash | 45 | 245 | 23 | 3 | 69 | 46 | 11 | 1 | 19 | 50 | 700 | 48300 | |
| 60 | San Miguel | 19 | 108 | 35 | 3 | 105 | 46 | 5 | 1 | 8 | 97 | 600 | 63000 | |
| 61 | Bellavista | 50 | 314 | 18 | 3 | 54 | 46 | 14 | 1 | 24 | 30 | 600 | 32400 | |
| 62 | Huacrachiro | 200 | 1018 | 18 | 3 | 54 | 46 | 47 | 1 | 78 | -24 | 700 | 37800 | |
| 63 | Las Palmas | 80 | 354 | 28 | 3 | 84 | 46 | 16 | 1 | 27 | 57 | 750 | 63000 | S/.60 x Ton a Iquitos |
| 64 | Nueva Independencia | 20 | 130 | 10 | 3 | 30 | 46 | 6 | 1 | 10 | 20 | 500 | 15000 | |
| 65 | Nuevo Encanto | 43 | 567 | 15 | 3 | 45 | 46 | 26 | 1 | 43 | 2 | 600 | 27000 | |
| 66 | Bolívar | 57 | 239 | 23 | 3 | 69 | 46 | 11 | 1 | 18 | 51 | 600 | 41400 | |
| 67 | Polo Sur | 37 | 210 | 30 | 3 | 90 | 46 | 10 | 1 | 16 | 74 | 700 | 63000 | S/.3 x saco |
| 68 | Nuevo Liberal | 32 | 156 | 160 | 3 | 480 | 46 | 7 | 1 | 12 | 468 | 600 | 288000 | S/.3 x saco |
| 69 | San Antonio | 30 | 322 | 20 | 3 | 60 | 46 | 15 | 1 | 25 | 35 | 500 | 30000 | |
| 70 | Puerto Victoria | 173 | 1057 | 120 | 2 | 180 | 46 | 49 | 1 | 81 | 99 | 600 | 108000 | S/.3 x saco de arroz |
| 71 | Padre Agustín López Pardo | 43 | 370 | 10 | 3 | 30 | 46 | 17 | 1 | 28 | 2 | 500 | 15000 | |
| 72 | Obreros 2 | 32 | 146 | 32 | 3 | 96 | 46 | 7 | 1 | 11 | 85 | 700 | 67200 | s/.3 x saco |
| 73 | Obreros 1 | 88 | 426 | 30 | 3 | 90 | 46 | 20 | 1 | 33 | 57 | 650 | 58500 | S/.2 x saco |
| 74 | Nuevo Clavero | 30 | 188 | 10 | 2 | 15 | 46 | 9 | 1 | 14 | 1 | 500 | 7500 | S/.4 x saco |

Anexo No. 7.4.8

PRODUCCIÓN Y CONSUMO DE ARROZ EN EL ÁREA DE INFLUENCIA

| Nº | Nombre del Poblado | Nº de Casas | Población | HAS. de Producción | Rend. por Ha. en TM | Producción en TM | Con. P/C en Kg. | Consumo de Arroz Pilado en TM | Renc. pil/pro | Demanda de Arroz Chala en TM | Excedente exportable | Precio en chacra S/. x Ton. | VBP | Flete |
|-----|--------------------|-------------|-----------|--------------------|---------------------|------------------|-----------------|-------------------------------|---------------|------------------------------|----------------------|-----------------------------|--------|-------------|
| 75 | Oceania | 21 | 110 | 81 | 3 | 243 | 46 | 5 | 1 | 8 | 235 | 400 | 97200 | |
| 76 | Puerto Irene | 44 | 680 | 30 | 3 | 90 | 46 | 31 | 1 | 52 | 38 | 400 | 36000 | |
| 77 | San Raúl | 20 | 150 | 60 | 3 | 180 | 46 | 7 | 1 | 12 | 169 | 500 | 90000 | S/.5 x saco |
| 78 | San Rafael | 32 | 186 | 5 | 3 | 15 | 46 | 9 | 1 | 14 | 1 | 500 | 7500 | |
| 79 | Puerto Enrique | 85 | 615 | 5 | 4 | 20 | 46 | 28 | 1 | 47 | -27 | 500 | 10000 | |
| 80 | Bolivar | 123 | 963 | 50 | 3 | 150 | 46 | 44 | 1 | 74 | 76 | 500 | 75000 | |
| 81 | Juancito | 318 | 1975 | 40 | 3 | 120 | 46 | 91 | 1 | 151 | -31 | 500 | 60000 | |
| 82 | Soledad | 30 | 120 | 8 | 3 | 24 | 46 | 6 | 1 | 9 | 15 | 400 | 9600 | |
| 83 | Tres Unidos | 86 | 485 | 50 | 3 | 150 | 46 | 22 | 1 | 37 | 113 | 700 | 105000 | |
| 84 | La Pedrera | 270 | 1800 | 38 | 3 | 114 | 46 | 83 | 1 | 138 | -24 | 600 | 68400 | |
| 85 | Montevideo* | 24 | 112 | 0 | 0 | 0 | 46 | 5 | 1 | 9 | -9 | 600 | 0 | |
| 86 | Bellavista | 9 | 78 | 20 | 3 | 60 | 46 | 4 | 1 | 6 | 54 | 500 | 30000 | |
| 87 | Nuevo San José | 63 | 280 | 25 | 3 | 75 | 46 | 13 | 1 | 21 | 54 | 600 | 45000 | |
| 88 | Nueva Unión | 70 | 480 | 35 | 3 | 105 | 46 | 22 | 1 | 37 | 68 | 600 | 63000 | |
| 89 | Huanuna | 163 | 2300 | 25 | 3 | 75 | 46 | 106 | 1 | 176 | -101 | 700 | 52500 | |
| 90 | Condorcanqui | 25 | 130 | 20 | 3 | 60 | 46 | 6 | 1 | 10 | 50 | 600 | 36000 | |
| 91 | Bermúdez | 14 | 70 | 7 | 3 | 21 | 46 | 3 | 1 | 5 | 16 | 600 | 12600 | |
| 92 | Curarina | 29 | 187 | 20 | 3 | 60 | 46 | 9 | 1 | 14 | 46 | 550 | 33000 | |
| 93 | San Roque | 400 | 1700 | 25 | 3 | 75 | 46 | 78 | 1 | 130 | -55 | 500 | 37500 | |
| 94 | Piuri Isla | 47 | 270 | 15 | 3 | 45 | 46 | 12 | 1 | 21 | 24 | 700 | 31500 | |
| 95 | Santa Isabel | 23 | 190 | 13 | 3 | 39 | 46 | 9 | 1 | 15 | 24 | 600 | 23400 | |
| 96 | Nuevo Carachama | 140 | 1000 | 35 | 3 | 105 | 46 | 46 | 1 | 77 | 28 | 600 | 63000 | |
| 97 | Perla de Camaguey* | 35 | 188 | 8 | 3 | 24 | 46 | 9 | 1 | 14 | 10 | 600 | 14400 | |
| 98 | Nuevo Junín | 72 | 480 | 38 | 3 | 114 | 46 | 22 | 1 | 37 | 77 | 600 | 68400 | |
| 99 | Nueva Patria | 0 | 110 | 25 | 3 | 75 | 46 | 5 | 1 | 8 | 67 | 650 | 48750 | |
| 100 | Patria Nueva | 30 | 255 | 25 | 3 | 75 | 46 | 12 | 1 | 20 | 55 | 600 | 45000 | |
| 101 | Sargento Lores | 110 | 257 | 25 | 3 | 75 | 46 | 12 | 1 | 20 | 55 | 600 | 45000 | |
| 102 | Tahuantinsuyo | 23 | 113 | 13 | 3 | 39 | 46 | 5 | 1 | 9 | 30 | 600 | 23400 | |
| 103 | Jordán | 32 | 200 | 25 | 3 | 75 | 46 | 9 | 1 | 15 | 60 | 600 | 45000 | |
| 104 | Abtao | 0 | 180 | 20 | 3 | 60 | 46 | 8 | 1 | 14 | 46 | 750 | 45000 | |
| 105 | Lurín | 40 | 250 | 20 | 3 | 60 | 46 | 12 | 1 | 19 | 41 | 600 | 36000 | |
| 106 | Sheabonal | 75 | 365 | 19 | 3 | 57 | 46 | 17 | 1 | 28 | 29 | 600 | 34200 | |
| 107 | Perlita | 35 | 175 | 0 | 3 | 0 | 46 | 8 | 1 | 13 | -13 | 500 | 0 | |
| 108 | Túpac Amaru | 25 | 248 | 38 | 3 | 114 | 46 | 11 | 1 | 19 | 95 | 700 | 79800 | |
| 109 | Miraflores | 0 | 200 | 28 | 3 | 70 | 46 | 9 | 1 | 15 | 55 | 700 | 49000 | |
| 110 | Tamanco | 300 | 2900 | 25 | 3 | 75 | 46 | 133 | 1 | 222 | -147 | 650 | 48750 | |
| 111 | Nuevo Loreto* | 19 | 127 | 0 | 3 | 0 | 46 | 6 | 1 | 10 | -10 | 500 | 0 | |

Anexo No. 7.4.8

PRODUCCIÓN Y CONSUMO DE ARROZ EN EL ÁREA DE INFLUENCIA

| Nº | Nombre del Poblado | Nº de Casas | Población | HAS. de Producción | Rend. por Ha. en TM | Producción en TM | Con. P/C en Kg. | Consumo de Arroz Pilado en TM | Renc. pil/pro | Demanda de Arroz Chala en TM | Excedente exportable | Precio en chacra S/. x Ton. | VBP | Flete |
|-----|-----------------------------|-------------|-----------|--------------------|---------------------|------------------|-----------------|-------------------------------|---------------|------------------------------|----------------------|-----------------------------|--------|---------------------------|
| 112 | 12 de Octubre | 40 | 250 | 0 | 3 | 0 | 46 | 12 | 1 | 19 | -19 | 700 | 0 | |
| 113 | Nuevo San Antonio | 30 | 210 | 20 | 3 | 60 | 46 | 10 | 1 | 16 | 44 | 600 | 36000 | |
| 114 | San Antonio Viejo | 18 | 96 | 20 | 3 | 60 | 46 | 4 | 1 | 7 | 53 | 650 | 39000 | |
| 115 | San Juan | 30 | 120 | 38 | 3 | 114 | 46 | 6 | 1 | 9 | 105 | 650 | 74100 | |
| 116 | Nueva Curacay | 50 | 360 | 0 | 3 | 0 | 46 | 17 | 1 | 28 | -28 | 600 | 0 | |
| 117 | Santa Fé | 178 | 1525 | 100 | 3 | 300 | 46 | 70 | 1 | 117 | 183 | 500 | 150000 | |
| 118 | Sintico | 70 | 380 | 188 | 3 | 564 | 46 | 17 | 1 | 29 | 535 | 500 | 282000 | |
| 119 | Florida | 48 | 350 | 0 | 0 | 0 | 46 | 16 | 1 | 27 | -27 | 500 | 0 | |
| 120 | Milán | 7 | 49 | 25 | 3 | 75 | 46 | 2 | 1 | 4 | 71 | 500 | 37500 | |
| 121 | Nuevo Requena | 26 | 180 | 28 | 3 | 84 | 46 | 8 | 1 | 14 | 70 | 600 | 50400 | |
| 122 | Nuevo Iquitos | 32 | 169 | 53 | 3 | 159 | 46 | 8 | 1 | 13 | 146 | 300 | 47700 | |
| 123 | Flor de Punga | 450 | 4200 | 25 | 3 | 75 | 46 | 193 | 1 | 322 | -247 | 650 | 48750 | |
| 124 | Nueva Era | 8 | 48 | 0 | 3 | 0 | 46 | 2 | 1 | 4 | -4 | 600 | 0 | |
| 125 | Nueva Buena Vista* | 34 | 153 | 0 | 3 | 0 | 46 | 7 | 1 | 12 | -12 | 650 | 0 | |
| 126 | Pinto Llacta | 70 | 470 | 50 | 3 | 150 | 46 | 22 | 1 | 36 | 114 | 800 | 120000 | |
| 127 | Huatapi | 80 | 700 | 50 | 3 | 150 | 46 | 32 | 1 | 54 | 96 | 600 | 90000 | |
| 128 | Nuevo Bagazán | 50 | 200 | 38 | 3 | 114 | 46 | 9 | 1 | 15 | 99 | 800 | 91200 | |
| 129 | Leoncio Prado* | 12 | 32 | 3 | 3 | 9 | 46 | 1 | 1 | 2 | 7 | 600 | 5400 | |
| 130 | Nuevo Zapote | 50 | 420 | 38 | 3 | 114 | 46 | 19 | 1 | 32 | 82 | 600 | 68400 | |
| 131 | Nuevo Berlín | 60 | 200 | 0 | 0 | 0 | 46 | 9 | 1 | 15 | -15 | 600 | 0 | |
| 132 | Trece de Enero | 18 | 120 | 3 | 3 | 9 | 46 | 6 | 1 | 9 | 0 | 600 | 5400 | |
| 133 | Painaco | 51 | 275 | 38 | 2 | 57 | 46 | 13 | 1 | 21 | 36 | 600 | 34200 | S/.40 x Ton |
| 134 | Nuevo Morales | 10 | 89 | 20 | 4 | 80 | 46 | 4 | 1 | 7 | 73 | 600 | 48000 | |
| 135 | Pucapanga | 170 | 1200 | 35 | 3 | 105 | 46 | 55 | 1 | 92 | 13 | 700 | 73500 | S/.35 x Ton a Pucallpa |
| 136 | Chiclayo | 48 | 425 | 45 | 3 | 135 | 46 | 20 | 1 | 33 | 102 | 500 | 67500 | S/.2.50 x saco a Pucallpa |
| 137 | Chorrillos | 70 | 250 | 36 | 3 | 108 | 46 | 12 | 1 | 19 | 89 | 500 | 54000 | S/.3 x saco a Pucallpa |
| 138 | Samán | 150 | 950 | 100 | 3 | 300 | 46 | 44 | 1 | 73 | 227 | 500 | 150000 | Envían a Pucallpa |
| 139 | Tiwinsa | 23 | 150 | 180 | 3 | 540 | 46 | 7 | 1 | 12 | 529 | 500 | 270000 | S/.3 x saco a Pucallpa |
| 140 | Vista Alegre | 20 | 105 | 30 | 3 | 90 | 46 | 5 | 1 | 8 | 82 | 500 | 45000 | s/.3 x saco |
| 141 | Monte Bello | 125 | 1500 | 50 | 3 | 150 | 46 | 69 | 1 | 115 | 35 | 500 | 75000 | S/.3 x saco a Pucallpa |
| 142 | Nuevo Cajamarca | 12 | 150 | 10 | 4 | 40 | 46 | 7 | 1 | 12 | 29 | 500 | 20000 | S/.3 x saco a Pucallpa |
| 143 | Aguas Verdes | 25 | 185 | 33 | 3 | 99 | 46 | 9 | 1 | 14 | 85 | 500 | 49500 | S/.30 x Ton |
| 144 | New York (Pasando el canal) | 40 | 250 | 70 | 3 | 210 | 46 | 12 | 1 | 19 | 191 | 400 | 84000 | S/.50 x Ton a Pucallpa |
| 145 | Santoa | 30 | 300 | 108 | 3 | 324 | 46 | 14 | 1 | 23 | 301 | 500 | 162000 | S/.4 x saco |
| 146 | San Rafael | 9 | 50 | 18 | 3 | 54 | 46 | 2 | 1 | 4 | 50 | 500 | 27000 | S/.60 x Ton |
| 147 | Nueva Delicia | 60 | 180 | 100 | 4 | 400 | 46 | 8 | 1 | 14 | 386 | 500 | 200000 | S/.3 x saco |
| 148 | Maranatha | 12 | 78 | 48 | 3 | 144 | 46 | 4 | 1 | 6 | 138 | 500 | 72000 | S/.3 x saco de arroz |

Anexo No. 7.4.8

PRODUCCIÓN Y CONSUMO DE ARROZ EN EL ÁREA DE INFLUENCIA

| Nº | Nombre del Poblado | Nº de Casas | Población | HAS. de Producción | Rend. por Ha. en TM | Producción en TM | Con. P/C en Kg. | Consumo de Arroz Pilado en TM | Renc. pil/pro | Demanda de Arroz Chala en TM | Excedente exportable | Precio en chacra S/. x Ton. | VBP | Flete |
|-----|----------------------------|-------------|-----------|--------------------|---------------------|------------------|-----------------|-------------------------------|---------------|------------------------------|----------------------|-----------------------------|--------|---------------------------|
| 149 | San Cristobal | 64 | 258 | 40 | 3 | 120 | 46 | 12 | 1 | 20 | 100 | 700 | 84000 | S/.3 x saco o S/.60 x Ton |
| 150 | Mahuizo | 150 | 700 | 20 | 3 | 50 | 46 | 32 | 1 | 54 | -4 | 600 | 30000 | |
| 151 | Antiguo Dos de Mayo | 89 | 286 | 12 | 3 | 36 | 46 | 13 | 1 | 22 | 14 | 500 | 18000 | |
| 152 | Nuevo Dos de mayo | 75 | 350 | 114 | 3 | 342 | 46 | 16 | 1 | 27 | 315 | 560 | 191520 | S/. 2 x saco |
| 153 | Tierra Blanca | 320 | 3016 | 200 | 3 | 600 | 46 | 139 | 1 | 231 | 369 | 500 | 300000 | |
| 154 | Yahuarango | 20 | 120 | 53 | 4 | 212 | 46 | 6 | 1 | 9 | 203 | 400 | 84800 | S/.3 x saco |
| 155 | Ramón Castilla | 48 | 250 | 50 | 3 | 150 | 46 | 12 | 1 | 19 | 131 | 500 | 75000 | S/.3 x saco a Pucallpa |
| 156 | Miguel Grau | 83 | 530 | 80 | 3 | 240 | 46 | 24 | 1 | 41 | 199 | 550 | 132000 | |
| 157 | Boca de Santa Catalina | 67 | 283 | 30 | 3 | 90 | 46 | 13 | 1 | 22 | 68 | 560 | 50400 | |
| 158 | Buenos Aires | 13 | 52 | 24 | 3 | 72 | 46 | 2 | 1 | 4 | 68 | 550 | 39600 | S/.3 x saco y S/.50 x Ton |
| 159 | Alfa y Omega | 12 | 40 | 15 | 3 | 38 | 46 | 2 | 1 | 3 | 34 | 500 | 18750 | s/.3 x saco |
| 160 | Pto. Libre | 14 | 52 | 20 | 3 | 60 | 46 | 2 | 1 | 4 | 56 | 500 | 30000 | |
| 161 | Reino Unido | 25 | 172 | 15 | 3 | 45 | 46 | 8 | 1 | 13 | 32 | 500 | 22500 | S/.50 x Ton |
| 162 | Hermanos | 68 | 330 | 45 | 4 | 180 | 46 | 15 | 1 | 25 | 155 | 400 | 72000 | |
| 163 | Daniel Alcides Carrión | 23 | 111 | 30 | 3 | 75 | 46 | 5 | 1 | 9 | 66 | 400 | 30000 | |
| 164 | Huamantullo | 30 | 200 | 50 | 2 | 100 | 46 | 9 | 1 | 15 | 85 | 500 | 50000 | s/.3 x saco |
| 165 | Orellana | 7000 | 9908 | 17 | 3 | 51 | 46 | 456 | 1 | 760 | -709 | 600 | 30600 | |
| 166 | Shetebo | 30 | 140 | 162 | 3 | 405 | 46 | 6 | 1 | 11 | 394 | 500 | 202500 | |
| 167 | Garza Caños | 36 | 370 | 27 | 3 | 81 | 46 | 17 | 1 | 28 | 53 | 500 | 40500 | S/.1 x saco a Orellana |
| 168 | Isla Baños | 32 | 250 | 64 | 2 | 96 | 46 | 12 | 1 | 19 | 77 | 500 | 48000 | |
| 169 | Luz Del Oriente | 10 | 82 | 18 | 3 | 54 | 46 | 4 | 1 | 6 | 48 | 500 | 27000 | S/.1 x saco |
| 170 | Monte de los Olivos | 46 | 220 | 50 | 3 | 150 | 46 | 10 | 1 | 17 | 133 | 400 | 60000 | S/.2 x saco |
| 171 | Nuevo Canchahuayo | 36 | 200 | 30 | 4 | 120 | 46 | 9 | 1 | 15 | 105 | 500 | 60000 | |
| 172 | Canelos | 119 | 650 | 100 | 3 | 300 | 46 | 30 | 1 | 50 | 250 | 500 | 150000 | |
| 173 | Alto Perillos | 150 | 1000 | 200 | 3 | 600 | 46 | 46 | 1 | 77 | 523 | 600 | 360000 | |
| 174 | Jose Olaya | 80 | 307 | 17 | 3 | 51 | 46 | 14 | 1 | 24 | 27 | 500 | 25500 | |
| 175 | Seturia | 65 | 500 | 17 | 3 | 51 | 46 | 23 | 1 | 38 | 13 | 600 | 30600 | |
| 176 | Ipuano | 68 | 560 | 4 | 4 | 16 | 46 | 26 | 1 | 43 | -27 | 500 | 8000 | |
| 177 | Inahuaya | 230 | 1800 | 50 | 3 | 150 | 46 | 83 | 1 | 138 | 12 | 600 | 90000 | |
| 178 | Pampa Hermoza | 150 | 1236 | 20 | 3 | 60 | 46 | 57 | 1 | 95 | -35 | 600 | 36000 | |
| 179 | Puerto Santa Adelina | 20 | 121 | 38 | 3 | 114 | 46 | 6 | 1 | 9 | 105 | 600 | 68400 | |
| 180 | Puerto Esperanza | 90 | 310 | 40 | 3 | 120 | 46 | 14 | 1 | 24 | 96 | 500 | 60000 | |
| 181 | San Pedro | 20 | 143 | 15 | 3 | 45 | 46 | 7 | 1 | 11 | 34 | 500 | 22500 | |
| 182 | Shanaillo | 45 | 280 | 100 | 3 | 300 | 46 | 13 | 1 | 21 | 279 | 520 | 156000 | |
| 183 | San Marcos | 22 | 116 | 10 | 3 | 30 | 46 | 5 | 1 | 9 | 21 | 700 | 21000 | |
| 184 | Milagritos | 15 | 96 | 15 | 3 | 45 | 46 | 4 | 1 | 7 | 38 | 550 | 24750 | |
| 185 | La Perla del Ucayali | 27 | 180 | 12 | 3 | 36 | 46 | 8 | 1 | 14 | 22 | 550 | 19800 | |

Anexo No. 7.4.8

PRODUCCIÓN Y CONSUMO DE ARROZ EN EL ÁREA DE INFLUENCIA

| Nº | Nombre del Poblado | Nº de Casas | Población | HAS. de Producción | Rend. por Ha. en TM | Producción en TM | Con. P/C en Kg. | Consumo de Arroz Pilado en TM | Renc. pil/pro | Demanda de Arroz Chala en TM | Excedente exportable | Precio en chacra S/. x Ton. | VBP | Flete |
|-----|----------------------|-------------|-----------|--------------------|---------------------|------------------|-----------------|-------------------------------|---------------|------------------------------|----------------------|-----------------------------|--------|---------------------------|
| 186 | Nuevo Olaya | 55 | 323 | 53 | 3 | 159 | 46 | 15 | 1 | 25 | 134 | 500 | 79500 | |
| 187 | Contamana | 2000 | 21573 | 48 | 3 | 144 | 46 | 992 | 1 | 1654 | -1510 | 500 | 72000 | |
| 188 | Libertad | 23 | 168 | 10 | 3 | 30 | 46 | 8 | 1 | 13 | 17 | 600 | 18000 | |
| 189 | Canaán | 113 | 610 | 70 | 2 | 140 | 46 | 28 | 1 | 47 | 93 | 600 | 84000 | |
| 190 | Nuevo Puerto Oriente | 48 | 220 | 48 | 3 | 144 | 46 | 10 | 1 | 17 | 127 | 600 | 86400 | S/.1 x saco a Contamana |
| 191 | Nuevo Sucre | 38 | 160 | 6 | 3 | 15 | 46 | 7 | 1 | 12 | 3 | 500 | 7500 | S/.1 x saco a Contamana |
| 192 | Santa Clara | 30 | 145 | 10 | 4 | 40 | 46 | 7 | 1 | 11 | 29 | 300 | 12000 | |
| 193 | Lisboa | 10 | 35 | 19 | 3 | 57 | 46 | 2 | 1 | 3 | 54 | 580 | 33060 | |
| 194 | Nueva Alianza | 20 | 100 | 10 | 4 | 40 | 46 | 5 | 1 | 8 | 32 | 500 | 20000 | |
| 195 | Teniente Cornejo | 5 | 25 | 2 | 2 | 3 | 46 | 1 | 1 | 2 | 1 | 500 | 1500 | |
| 196 | La Unión | 30 | 200 | 23 | 3 | 69 | 46 | 9 | 1 | 15 | 54 | 500 | 34500 | |
| 197 | Progreso | 35 | 439 | 30 | 4 | 120 | 46 | 20 | 1 | 34 | 86 | 500 | 60000 | |
| 198 | Holanda | 120 | 700 | 100 | 4 | 400 | 46 | 32 | 1 | 54 | 346 | 600 | 240000 | |
| 199 | San Roque | 105 | 500 | 28 | 3 | 84 | 46 | 23 | 1 | 38 | 46 | 450 | 37800 | S/.1 x saco a Pucallpa |
| 200 | Tumbes | 60 | 335 | 58 | 3 | 174 | 46 | 15 | 1 | 26 | 148 | 700 | 121800 | |
| 201 | Chorrillos | 12 | 41 | 5 | 3 | 15 | 46 | 2 | 1 | 3 | 12 | 700 | 10500 | |
| 202 | Santa María | 20 | 99 | 20 | 3 | 60 | 46 | 5 | 1 | 8 | 52 | 700 | 42000 | S/.3 x saco a Pucallpa |
| 203 | Cunshamayo | 45 | 240 | 20 | 3 | 50 | 46 | 11 | 1 | 18 | 32 | 600 | 30000 | S/.3 x saco a Pucallpa |
| 204 | Galilea | 33 | 220 | 30 | 3 | 75 | 46 | 10 | 1 | 17 | 58 | 600 | 45000 | |
| 205 | Santa Ana | 85 | 495 | 40 | 4 | 160 | 46 | 23 | 1 | 38 | 122 | 500 | 80000 | |
| 206 | Roaboya | 119 | 1400 | 64 | 3 | 192 | 46 | 64 | 1 | 107 | 85 | 500 | 96000 | S/.1 x saco |
| 207 | Roaboya Nativa | 93 | 450 | 10 | 4 | 40 | 46 | 21 | 1 | 35 | 6 | 500 | 20000 | s/.3 x saco |
| 208 | Paho Yan | 260 | 1800 | 48 | 3 | 144 | 46 | 83 | 1 | 138 | 6 | 700 | 100800 | s/.3 x saco |
| 209 | Puerto Islandia | 55 | 400 | 30 | 4 | 120 | 46 | 18 | 1 | 31 | 89 | 400 | 48000 | S/.4 x saco |
| 210 | San Antonio | 15 | 160 | 8 | 2 | 12 | 46 | 7 | 1 | 12 | 0 | 500 | 6000 | |
| 211 | Tiruntán | 162 | 1677 | 189 | 3 | 567 | 46 | 77 | 1 | 129 | 438 | 600 | 340200 | S/.2 x saco |
| 212 | Pueblo Libre | 30 | 183 | 60 | 3 | 180 | 46 | 8 | 1 | 14 | 166 | 350 | 63000 | s/.3 x saco |
| 213 | Nuevo San Martín | 32 | 95 | 45 | 3 | 113 | 46 | 4 | 1 | 7 | 105 | 300 | 33750 | S/.3 x saco a Pucallpa |
| 214 | Alfonso Ugarte | 120 | 815 | 16 | 4 | 64 | 46 | 37 | 1 | 62 | 2 | 500 | 32000 | |
| 215 | San Gerónimo | 18 | 100 | 25 | 4 | 100 | 46 | 5 | 1 | 8 | 92 | 500 | 50000 | s/.3 x saco |
| 216 | Nuevo Loreto | 22 | 180 | 45 | 3 | 135 | 46 | 8 | 1 | 14 | 121 | 550 | 74250 | s/.3 x saco |
| 217 | San Francisco | 23 | 110 | 114 | 4 | 456 | 46 | 5 | 1 | 8 | 448 | 550 | 250800 | S/.3 x saco o S/.40 x Ton |
| 218 | Tacshitea | 80 | 450 | 50 | 4 | 200 | 46 | 21 | 1 | 35 | 166 | 600 | 120000 | S/.30 x Ton |
| 219 | Espinal | 17 | 140 | 60 | 4 | 240 | 46 | 6 | 1 | 11 | 229 | 500 | 120000 | S/.40 x Ton |
| 220 | Puerto Caridad | 60 | 360 | 80 | 3 | 240 | 46 | 17 | 1 | 28 | 212 | 500 | 120000 | |
| 221 | Panaillo | 40 | 282 | 110 | 4 | 440 | 46 | 13 | 1 | 22 | 418 | 700 | 308000 | S/.40 x Ton |
| 222 | San Marcos | 20 | 80 | 60 | 3 | 180 | 46 | 4 | 1 | 6 | 174 | 600 | 108000 | S/.40 x Ton |

Anexo No. 7.4.8

PRODUCCIÓN Y CONSUMO DE ARROZ EN EL ÁREA DE INFLUENCIA

| Nº | Nombre del Poblado | Nº de Casas | Población | HAS. de Producción | Rend. por Ha. en TM | Producción en TM | Con. P/C en Kg. | Consumo de Arroz Pilado en TM | Renc. pil/pro | Demanda de Arroz Chala en TM | Excedente exportable | Precio en chacra S/. x Ton. | VBP | Flete |
|--------------|---------------------|--------------|---------------|--------------------|---------------------|------------------|-----------------|-------------------------------|---------------|------------------------------|----------------------|-----------------------------|-----------------|------------------------|
| 223 | Antiguo San Antonio | 24 | 90 | 37 | 3 | 111 | 46 | 4 | 1 | 7 | 104 | 600 | 66600 | |
| 224 | Nuevo San Antonio | 57 | 225 | 50 | 4 | 200 | 46 | 10 | 1 | 17 | 183 | 600 | 120000 | S/.1 x saco a Pucallpa |
| 225 | Nuevo París | 52 | 260 | 52 | 3 | 156 | 46 | 12 | 1 | 20 | 136 | 600 | 93600 | |
| 226 | San Francisco | 39 | 500 | 39 | 3 | 117 | 46 | 23 | 1 | 38 | 79 | 600 | 70200 | |
| 227 | Pucallpa | 35228 | 228706 | 1366 | 3 | 3838 | 46 | 10520 | 1 | 17534 | -13696 | 700 | 2686922 | |
| TOTAL | | 90311 | 804258 | 13779 | | 44592 | | 36996 | | 61660 | -17068 | | 21351029 | |

Fuente : Información de Campo (Del 6 de Setiembre al 30 de Octubre del 2004)
 Elaboración : La Consultora

Anexo No. 7.4.9

PRODUCCIÓN Y CONSUMO DE MAÍZ EN EL ÁREA DE INFLUENCIA

| Nº | Nombre del Poblado | Nº de Casas | Población | HAS. de Producción | Rend. por Ha. en TM | Producción en TM | Con. P/C en Kg. | Consumo de Maíz en TM | Excedente Exportable | Precio en chacra S/. x Kg. | VBP | Flete |
|----|------------------------|-------------|-----------|--------------------|---------------------|------------------|-----------------|-----------------------|----------------------|----------------------------|---------|--------------|
| 1 | Iquitos | 29781 | 425857 | 1000 | 2 | 2000 | 8 | 3407 | -1407 | 600 | 1200000 | |
| 2 | Grau | 27 | 1011 | 81 | 2 | 162 | 8 | 8 | 154 | 600 | 97200 | |
| 3 | Mariscal Castilla | 36 | 239 | 18 | 2 | 36 | 8 | 2 | 34 | 500 | 18000 | |
| 4 | Vista Alegre | 30 | 163 | 15 | 2 | 30 | 8 | 1 | 29 | 500 | 15000 | |
| 5 | Libertad | 48 | 274 | 24 | 2 | 48 | 8 | 2 | 46 | 400 | 19200 | |
| 6 | San Miguel | 60 | 850 | 30 | 2 | 60 | 8 | 7 | 53 | 400 | 24000 | |
| 7 | San José de Paranapura | 35 | 170 | 26 | 2 | 52 | 8 | 1 | 51 | 400 | 20800 | |
| 8 | Yucuruchi | 60 | 174 | 12 | 2 | 24 | 8 | 1 | 23 | 350 | 8400 | |
| 9 | 28 de Julio | 18 | 41 | 9 | 2 | 18 | 8 | 0 | 18 | 350 | 6300 | |
| 10 | El Sol | 48 | 219 | 40 | 3 | 120 | 8 | 2 | 118 | 500 | 60000 | |
| 11 | Tibe Playa 2 | 42 | 146 | 12 | 2 | 24 | 8 | 1 | 23 | 500 | 12000 | |
| 12 | Capitan Clavero | 52 | 490 | 25 | 2 | 50 | 8 | 4 | 46 | 600 | 30000 | |
| 13 | Bagazán | 210 | 1170 | 0 | 0 | 0 | 8 | 9 | -9 | 350 | 0 | |
| 14 | Tibe Playa 1 | 26 | 162 | 2 | 2 | 4 | 8 | 1 | 3 | 350 | 1400 | |
| 15 | Puerto San Carlos | 23 | 85 | 12 | 2 | 24 | 8 | 1 | 23 | 350 | 8400 | |
| 16 | Huacaraico | 27 | 186 | 12 | 2 | 24 | 8 | 1 | 23 | 600 | 14400 | |
| 17 | Flor de Castaña | 57 | 475 | 12 | 2 | 24 | 8 | 4 | 20 | 650 | 15600 | |
| 18 | Sapüena | 120 | 1062 | 60 | 2 | 120 | 8 | 8 | 112 | 600 | 72000 | |
| 19 | Jorge Chavez | 56 | 229 | 0 | 0 | 0 | 8 | 2 | -2 | 700 | 0 | |
| 20 | Iricahua | 23 | 161 | 12 | 2 | 24 | 8 | 1 | 23 | 700 | 16800 | |
| 21 | Casa Grande | 40 | 320 | 4 | 2 | 8 | 8 | 3 | 5 | 700 | 5600 | |
| 22 | Cedro Islas | 70 | 345 | 35 | 2 | 70 | 8 | 3 | 67 | 700 | 49000 | |
| 23 | Padre Giner | 14 | 130 | 30 | 4 | 120 | 8 | 1 | 119 | 700 | 84000 | |
| 24 | New York | 32 | 200 | 10 | 2 | 20 | 8 | 2 | 18 | 600 | 12000 | |
| 25 | Genaro Herrera | 535 | 6415 | 0 | 2 | 0 | 8 | 51 | -51 | 600 | 0 | |
| 26 | Nuevo Pumacahua | 35 | 225 | 10 | 3 | 30 | 8 | 2 | 28 | 600 | 18000 | |
| 27 | Nuevo Aucayacu | 22 | 110 | 10 | 2 | 20 | 8 | 1 | 19 | 500 | 10000 | |
| 28 | Nuevo Florida | 20 | 90 | 0 | 0 | 0 | 8 | 1 | -1 | 500 | 0 | |
| 29 | Nuevo Progreso | 60 | 350 | 20 | 2 | 40 | 8 | 3 | 37 | 700 | 28000 | |
| 30 | Nuevo San Juan | 43 | 261 | 15 | 2 | 30 | 8 | 2 | 28 | 350 | 10500 | |
| 31 | Yanalpa | 60 | 458 | 20 | 2 | 40 | 8 | 4 | 36 | 400 | 16000 | |
| 32 | Once de Agosto | 33 | 183 | 5 | 2 | 10 | 8 | 1 | 9 | 500 | 5000 | S/. 1 x saco |
| 33 | Santa Rosa | 52 | 332 | 25 | 2 | 50 | 8 | 3 | 47 | 300 | 15000 | |

Anexo No. 7.4.9

PRODUCCIÓN Y CONSUMO DE MAÍZ EN EL ÁREA DE INFLUENCIA

| Nº | Nombre del Poblado | Nº de Casas | Población | HAS. de Producción | Rend. por Ha. en TM | Producción en TM | Con. P/C en Kg. | Consumo de Maíz en TM | Excedente Exportable | Precio en chacra S/. x Kg. | VBP | Flete |
|----|-----------------------|-------------|-----------|--------------------|---------------------|------------------|-----------------|-----------------------|----------------------|----------------------------|--------|-------------------------------------|
| 34 | Requena | 2733 | 22695 | 0 | 2 | 0 | 8 | 182 | -182 | 300 | 0 | |
| 35 | Contanamillo | 30 | 550 | 25 | 4 | 100 | 8 | 4 | 96 | 600 | 60000 | |
| 36 | Magdalena | 12 | 120 | 6 | 2 | 12 | 8 | 1 | 11 | 500 | 6000 | |
| 37 | Puerto Rico | 12 | 70 | 7 | 2 | 14 | 8 | 1 | 13 | 350 | 4900 | |
| 38 | Nuevo Carahuaytillo | 12 | 70 | 12 | 2 | 24 | 8 | 1 | 23 | 350 | 8400 | |
| 39 | Yuracocha | 18 | 126 | 3 | 2 | 6 | 8 | 1 | 5 | 300 | 1800 | |
| 40 | Puerto Loreto | 35 | 130 | 94 | 3 | 282 | 8 | 1 | 281 | 500 | 141000 | S/.25 x Ton |
| 41 | Huarmi Isla | 18 | 80 | 0 | 0 | 0 | 8 | 1 | -1 | 300 | 0 | |
| 42 | Carocurahuyte | 58 | 306 | 20 | 2 | 40 | 8 | 2 | 38 | 600 | 24000 | |
| 43 | Nuevo Tarma | 50 | 250 | 50 | 2 | 100 | 8 | 2 | 98 | 700 | 70000 | S/.2 x saco a Requena |
| 44 | Arica Viejo | 47 | 577 | 50 | 2 | 100 | 8 | 5 | 95 | 225 | 22500 | S/.1.5 x saco a Requena |
| 45 | Fray Martín de Porres | 18 | 100 | 17 | 2 | 34 | 8 | 1 | 33 | 700 | 23800 | S/.30 x Ton |
| 46 | Cajamarca | 15 | 200 | 45 | 2 | 90 | 8 | 2 | 88 | 450 | 40500 | S/.40 x Ton |
| 47 | 28 de Julio | 9 | 54 | 2 | 2 | 4 | 8 | 0 | 4 | 300 | 1200 | |
| 48 | Urarinas | 47 | 282 | 10 | 3 | 30 | 8 | 2 | 28 | 600 | 18000 | S/.2 x Ton / S/.0.50 hasta el canal |
| 49 | Kuwait | 30 | 180 | 24 | 4 | 96 | 8 | 1 | 95 | 500 | 48000 | S/0.50 x Kg. |
| 50 | Jorge Chavez | 57 | 161 | 30 | 3 | 90 | 8 | 1 | 89 | 600 | 54000 | |
| 51 | Manco Cápac | 80 | 443 | 40 | 2 | 80 | 8 | 4 | 76 | 500 | 40000 | |
| 52 | San Pedro | 21 | 150 | 5 | 2 | 10 | 8 | 1 | 9 | 300 | 3000 | |
| 53 | Atun Poza | 18 | 90 | 4 | 2 | 8 | 8 | 1 | 7 | 300 | 2400 | |
| 54 | San Juan de Páucar | 50 | 175 | 4 | 2 | 8 | 8 | 1 | 7 | 300 | 2400 | |
| 55 | Nuevo 7 de Junio | 18 | 120 | 36 | 2 | 72 | 8 | 1 | 71 | 500 | 36000 | |
| 56 | Nuevo San José | 9 | 52 | 12 | 2 | 24 | 8 | 0 | 24 | 500 | 12000 | |
| 57 | Breña | 187 | 1721 | 0 | 2 | 0 | 8 | 14 | -14 | 350 | 0 | |
| 58 | San Carlos | 60 | 515 | 5 | 2 | 10 | 8 | 4 | 6 | 300 | 3000 | |
| 59 | Ancash | 45 | 245 | 20 | 2 | 40 | 8 | 2 | 38 | 300 | 12000 | |
| 60 | San Miguel | 19 | 108 | 35 | 2 | 70 | 8 | 1 | 69 | 500 | 35000 | |
| 61 | Bellavista | 50 | 314 | 15 | 2 | 30 | 8 | 3 | 27 | 350 | 10500 | |
| 62 | Huacrachiro | 200 | 1018 | 10 | 3 | 30 | 8 | 8 | 22 | 350 | 10500 | |
| 63 | Las Palmas | 80 | 354 | 20 | 3 | 60 | 8 | 3 | 57 | 500 | 30000 | |
| 64 | Nueva Independencia | 20 | 130 | 10 | 1 | 10 | 8 | 1 | 9 | 300 | 3000 | |
| 65 | Nuevo Encanto | 43 | 567 | 20 | 2 | 40 | 8 | 5 | 35 | 300 | 12000 | |
| 66 | Bolívar | 57 | 239 | 5 | 2 | 10 | 8 | 2 | 8 | 350 | 3500 | |

Anexo No. 7.4.9

PRODUCCIÓN Y CONSUMO DE MAÍZ EN EL ÁREA DE INFLUENCIA

| Nº | Nombre del Poblado | Nº de Casas | Población | HAS. de Producción | Rend. por Ha. en TM | Producción en TM | Con. P/C en Kg. | Consumo de Maíz en TM | Excedente Exportable | Precio en chacra S/. x Kg. | VBP | Flete |
|----|---------------------------|-------------|-----------|--------------------|---------------------|------------------|-----------------|-----------------------|----------------------|----------------------------|-------|-------------|
| 67 | Polo Sur | 37 | 210 | 3 | 2 | 6 | 8 | 2 | 4 | 300 | 1800 | |
| 68 | Nuevo Liberal | 32 | 156 | 16 | 2 | 32 | 8 | 1 | 31 | 300 | 9600 | |
| 69 | San Antonio | 30 | 322 | 20 | 1 | 20 | 8 | 3 | 17 | 300 | 6000 | |
| 70 | Puerto Victoria | 173 | 1057 | 15 | 2 | 30 | 8 | 8 | 22 | 300 | 9000 | |
| 71 | Padre Agustin Lopez Pardo | 43 | 370 | 43 | 3 | 129 | 8 | 3 | 126 | 300 | 38700 | |
| 72 | Obreros 2 | 32 | 146 | 74 | 1 | 74 | 8 | 1 | 73 | 400 | 29600 | S/.3 x saco |
| 73 | Obreros 1 | 88 | 426 | 15 | 2 | 30 | 8 | 3 | 27 | 500 | 15000 | |
| 74 | Nuevo Clavero | 30 | 188 | 15 | 1 | 15 | 8 | 2 | 13 | 300 | 4500 | S/.5 x saco |
| 75 | Oceania | 21 | 110 | 4 | 2 | 8 | 8 | 1 | 7 | 400 | 3200 | |
| 76 | Puerto Irene | 44 | 680 | 10 | 2 | 20 | 8 | 5 | 15 | 350 | 7000 | |
| 77 | San Raúl | 20 | 150 | 40 | 2 | 80 | 8 | 1 | 79 | 200 | 16000 | |
| 78 | San Rafael | 32 | 186 | 0 | 0 | 0 | 8 | 1 | -1 | 300 | 0 | |
| 79 | Puerto Enrique | 85 | 615 | 10 | 2 | 20 | 8 | 5 | 15 | 300 | 6000 | |
| 80 | Bolivar | 123 | 963 | 100 | 2 | 200 | 8 | 8 | 192 | 300 | 60000 | |
| 81 | Juancito | 318 | 1975 | 0 | 2 | 0 | 8 | 16 | -16 | 350 | 0 | |
| 82 | Soledad | 30 | 120 | 25 | 2 | 50 | 8 | 1 | 49 | 500 | 25000 | |
| 83 | Tres Unidos | 86 | 485 | 43 | 2 | 86 | 8 | 4 | 82 | 400 | 34400 | |
| 84 | La Pedrera | 270 | 1800 | 0 | 2 | 0 | 8 | 14 | -14 | 500 | 0 | |
| 85 | Montevideo* | 24 | 112 | 12 | 2 | 24 | 8 | 1 | 23 | 500 | 12000 | |
| 86 | Bellavista | 9 | 78 | 4 | 2 | 8 | 8 | 1 | 7 | 400 | 3200 | |
| 87 | Nuevo San José | 63 | 280 | 31 | 2 | 62 | 8 | 2 | 60 | 500 | 31000 | |
| 88 | Nueva Unión | 70 | 480 | 35 | 2 | 70 | 8 | 4 | 66 | 500 | 35000 | |
| 89 | Huanuna | 163 | 2300 | 0 | 2 | 0 | 8 | 18 | -18 | 400 | 0 | |
| 90 | Condorcanqui | 25 | 130 | 12 | 2 | 24 | 8 | 1 | 23 | 300 | 7200 | |
| 91 | Bermúdez | 14 | 70 | 7 | 2 | 14 | 8 | 1 | 13 | 300 | 4200 | |
| 92 | Curarina | 29 | 187 | 15 | 2 | 30 | 8 | 1 | 29 | 400 | 12000 | |
| 93 | San Roque | 400 | 1700 | 0 | 2 | 0 | 8 | 14 | -14 | 400 | 0 | |
| 94 | Piuri Isla | 47 | 270 | 23 | 2 | 46 | 8 | 2 | 44 | 400 | 18400 | |
| 95 | Santa Isabel | 23 | 190 | 0 | 2 | 0 | 8 | 2 | -2 | 400 | 0 | |
| 96 | Nuevo Carachama | 140 | 1000 | 0 | 2 | 0 | 8 | 8 | -8 | 400 | 0 | |
| 97 | Perla de Camaguey* | 35 | 188 | 0 | 2 | 0 | 8 | 2 | -2 | 300 | 0 | |
| 98 | Nuevo Junín | 72 | 480 | 36 | 2 | 72 | 8 | 4 | 68 | 400 | 28800 | |
| 99 | Nueva Patria | 0 | 110 | 17 | 2 | 34 | 8 | 1 | 33 | 400 | 13600 | |

Anexo No. 7.4.9

PRODUCCIÓN Y CONSUMO DE MAÍZ EN EL ÁREA DE INFLUENCIA

| Nº | Nombre del Poblado | Nº de Casas | Población | HAS. de Producción | Rend. por Ha. en TM | Producción en TM | Con. P/C en Kg. | Consumo de Maíz en TM | Excedente Exportable | Precio en chacra S/. x Kg. | VBP | Flete |
|-----|----------------------|-------------|-----------|--------------------|---------------------|------------------|-----------------|-----------------------|----------------------|----------------------------|--------|-------|
| 100 | Patria Nueva | 30 | 255 | 30 | 2 | 60 | 8 | 2 | 58 | 300 | 18000 | |
| 101 | Sargento Lores | 110 | 257 | 50 | 2 | 100 | 8 | 2 | 98 | 400 | 40000 | |
| 102 | Tahuantinsuyo | 23 | 113 | 12 | 2 | 24 | 8 | 1 | 23 | 400 | 9600 | |
| 103 | Jordán | 32 | 200 | 15 | 2 | 30 | 8 | 2 | 28 | 300 | 9000 | |
| 104 | Abtao | 0 | 180 | 88 | 2 | 176 | 8 | 1 | 175 | 450 | 79200 | |
| 105 | Lurín | 40 | 250 | 20 | 2 | 40 | 8 | 2 | 38 | 500 | 20000 | |
| 106 | Sheabonal | 75 | 365 | 30 | 2 | 60 | 8 | 3 | 57 | 350 | 21000 | |
| 107 | Perlita | 35 | 175 | 17 | 2 | 34 | 8 | 1 | 33 | 400 | 13600 | |
| 108 | Túpac Amaru | 25 | 248 | 12 | 2 | 24 | 8 | 2 | 22 | 500 | 12000 | |
| 109 | Miraflores | | 200 | 46 | 2 | 92 | 8 | 2 | 90 | 500 | 46000 | |
| 110 | Tamanco | 300 | 2900 | 30 | 2 | 60 | 8 | 23 | 37 | 500 | 30000 | |
| 111 | Nuevo Loreto* | 19 | 127 | 10 | 2 | 20 | 8 | 1 | 19 | 500 | 10000 | |
| 112 | 12 de Octubre | 40 | 250 | 20 | 2 | 40 | 8 | 2 | 38 | 400 | 16000 | |
| 113 | Nuevo San Antonio | 30 | 210 | 15 | 2 | 30 | 8 | 2 | 28 | 400 | 12000 | |
| 114 | San Antonio Viejo | 18 | 96 | 9 | 2 | 18 | 8 | 1 | 17 | 500 | 9000 | |
| 115 | San Juan | 30 | 120 | 15 | 2 | 30 | 8 | 1 | 29 | 500 | 15000 | |
| 116 | Nueva Curacay | 50 | 360 | 25 | 2 | 50 | 8 | 3 | 47 | 450 | 22500 | |
| 117 | Santa Fé | 178 | 1525 | 90 | 2 | 180 | 8 | 12 | 168 | 300 | 54000 | |
| 118 | Sintico | 70 | 380 | 35 | 2 | 70 | 8 | 3 | 67 | 500 | 35000 | |
| 119 | Florida | 48 | 350 | 24 | 2 | 48 | 8 | 3 | 45 | 500 | 24000 | |
| 120 | Milán | 7 | 49 | 3 | 2 | 6 | 8 | 0 | 6 | 300 | 1800 | |
| 121 | Nuevo Requena | 26 | 180 | 12 | 2 | 24 | 8 | 1 | 23 | 800 | 19200 | |
| 122 | Nuevo Iquitos | 32 | 169 | 15 | 2 | 30 | 8 | 1 | 29 | 500 | 15000 | |
| 123 | Flor de Punga | 450 | 4200 | 220 | 2 | 440 | 8 | 34 | 406 | 500 | 220000 | |
| 124 | Nueva Era | 8 | 48 | 4 | 2 | 8 | 8 | 0 | 8 | 500 | 4000 | |
| 125 | Nueva Buena Vista* | 34 | 153 | 60 | 2 | 120 | 8 | 1 | 119 | 350 | 42000 | |
| 126 | Pinto Lacta | 70 | 470 | 35 | 2 | 70 | 8 | 4 | 66 | 500 | 35000 | |
| 127 | Huatapi | 80 | 700 | 40 | 2 | 80 | 8 | 6 | 74 | 600 | 48000 | |
| 128 | Nuevo Bagazán | 50 | 200 | 15 | 2 | 30 | 8 | 2 | 28 | 800 | 24000 | |
| 129 | Leoncio Prado* | 12 | 32 | 6 | 2 | 12 | 8 | 0 | 12 | 300 | 3600 | |
| 130 | Nuevo Zapote | 50 | 420 | 25 | 2 | 50 | 8 | 3 | 47 | 750 | 37500 | |
| 131 | Nuevo Berlín | 60 | 200 | 4 | 2 | 8 | 8 | 2 | 6 | 300 | 2400 | |
| 132 | Trece de Enero | 18 | 120 | 18 | 2 | 36 | 8 | 1 | 35 | 450 | 16200 | |

Anexo No. 7.4.9

PRODUCCIÓN Y CONSUMO DE MAÍZ EN EL ÁREA DE INFLUENCIA

| Nº | Nombre del Poblado | Nº de Casas | Población | HAS. de Producción | Rend. por Ha. en TM | Producción en TM | Con. P/C en Kg. | Consumo de Maíz en TM | Excedente Exportable | Precio en chacra S/. x Kg. | VBP | Flete |
|-----|-----------------------------|-------------|-----------|--------------------|---------------------|------------------|-----------------|-----------------------|----------------------|----------------------------|--------|------------------------|
| 133 | Painaco | 51 | 275 | 5 | 2 | 10 | 8 | 2 | 8 | 400 | 4000 | |
| 134 | Nuevo Morales | 10 | 89 | 5 | 2 | 10 | 8 | 1 | 9 | 300 | 3000 | |
| 135 | Pucapanga | 170 | 1200 | 70 | 2 | 140 | 8 | 10 | 130 | 300 | 42000 | S/.35 x Ton a Pucallpa |
| 136 | Chiclayo | 48 | 425 | 30 | 2 | 60 | 8 | 3 | 57 | 500 | 30000 | |
| 137 | Chorrillos | 70 | 250 | 20 | 2 | 40 | 8 | 2 | 38 | 300 | 12000 | |
| 138 | Samán | 150 | 950 | 60 | 2 | 120 | 8 | 8 | 112 | 450 | 54000 | |
| 139 | Tiwinsa | 23 | 150 | 23 | 2 | 46 | 8 | 1 | 45 | 400 | 18400 | |
| 140 | Vista Alegre | 20 | 105 | 4 | 2 | 8 | 8 | 1 | 7 | 300 | 2400 | |
| 141 | Monte Bello | 125 | 1500 | 10 | 3 | 30 | 8 | 12 | 18 | 500 | 15000 | S/.5 x saco |
| 142 | Nuevo Cajamarca | 12 | 150 | 20 | 2 | 40 | 8 | 1 | 39 | 300 | 12000 | |
| 143 | Aguas Verdes | 25 | 185 | 60 | 3 | 180 | 8 | 1 | 179 | 600 | 108000 | |
| 144 | New York (Pasando el canal) | 40 | 250 | 20 | 2 | 40 | 8 | 2 | 38 | 300 | 12000 | |
| 145 | Santoa | 30 | 300 | 5 | 2 | 10 | 8 | 2 | 8 | 300 | 3000 | |
| 146 | San Rafael | 9 | 50 | 3 | 2 | 6 | 8 | 0 | 6 | 300 | 1800 | |
| 147 | Nueva Delicia | 60 | 180 | 20 | 3 | 60 | 8 | 1 | 59 | 500 | 30000 | S/.3 x saco |
| 148 | Maranatha | 12 | 78 | 24 | 2 | 48 | 8 | 1 | 47 | 800 | 38400 | |
| 149 | San Cristobal | 64 | 258 | 30 | 2 | 60 | 8 | 2 | 58 | 300 | 18000 | |
| 150 | Mahuizo | 150 | 700 | 50 | 2 | 100 | 8 | 6 | 94 | 500 | 50000 | |
| 151 | Antiguo Dos de Mayo | 89 | 286 | 12 | 2 | 24 | 8 | 2 | 22 | 500 | 12000 | |
| 152 | Nuevo Dos de mayo | 75 | 350 | 22 | 2 | 44 | 8 | 3 | 41 | 350 | 15400 | |
| 153 | Tierra Blanca | 320 | 3016 | 0 | 2 | 0 | 8 | 24 | -24 | 300 | 0 | |
| 154 | Yahuarango | 20 | 120 | 25 | 2 | 50 | 8 | 1 | 49 | 400 | 20000 | |
| 155 | Ramón Castilla | 48 | 250 | 10 | 2 | 20 | 8 | 2 | 18 | 500 | 10000 | |
| 156 | Miguel Grau | 83 | 530 | 10 | 2 | 20 | 8 | 4 | 16 | 200 | 4000 | |
| 157 | Boca de Santa Catalina | 67 | 283 | 10 | 2 | 20 | 8 | 2 | 18 | 500 | 10000 | |
| 158 | Buenos Aires | 13 | 52 | 24 | 2 | 48 | 8 | 0 | 48 | 300 | 14400 | |
| 159 | Alfa y Omega | 12 | 40 | 4 | 2 | 8 | 8 | 0 | 8 | 300 | 2400 | |
| 160 | Pto. Libre | 14 | 52 | 7 | 2 | 14 | 8 | 0 | 14 | 300 | 4200 | |
| 161 | Reino Unido | 25 | 172 | 15 | 2 | 30 | 8 | 1 | 29 | 500 | 15000 | |
| 162 | Hermanos | 68 | 330 | 3 | 2 | 6 | 8 | 3 | 3 | 500 | 3000 | |
| 163 | Daniel Alcides Carrión | 23 | 111 | 8 | 2 | 16 | 8 | 1 | 15 | 400 | 6400 | |
| 164 | Huamantullo | 30 | 200 | 5 | 2 | 10 | 8 | 2 | 8 | 300 | 3000 | |
| 165 | Orellana | 7000 | 9908 | 0 | 2 | 0 | 8 | 79 | -79 | 300 | 0 | |

Anexo No. 7.4.9

PRODUCCIÓN Y CONSUMO DE MAÍZ EN EL ÁREA DE INFLUENCIA

| Nº | Nombre del Poblado | Nº de Casas | Población | HAS. de Producción | Rend. por Ha. en TM | Producción en TM | Con. P/C en Kg. | Consumo de Maíz en TM | Excedente Exportable | Precio en chacra S/. x Kg. | VBP | Flete |
|-----|----------------------|-------------|-----------|--------------------|---------------------|------------------|-----------------|-----------------------|----------------------|----------------------------|--------|-------------------------|
| 166 | Shetebo | 30 | 140 | 30 | 2 | 60 | 8 | 1 | 59 | 200 | 12000 | |
| 167 | Garza Caños | 36 | 370 | 5 | 2 | 10 | 8 | 3 | 7 | 300 | 3000 | |
| 168 | Isla Baños | 32 | 250 | 16 | 2 | 32 | 8 | 2 | 30 | 400 | 12800 | |
| 169 | Luz Del Oriente | 10 | 82 | 13 | 3 | 39 | 8 | 1 | 38 | 300 | 11700 | |
| 170 | Monte de los Olivos | 46 | 220 | 46 | 2 | 92 | 8 | 2 | 90 | 300 | 27600 | |
| 171 | Nuevo Canchahuayo | 36 | 200 | 36 | 2 | 72 | 8 | 2 | 70 | 300 | 21600 | |
| 172 | Canelos | 119 | 650 | 60 | 2 | 120 | 8 | 5 | 115 | 300 | 36000 | |
| 173 | Alto Perillos | 150 | 1000 | 150 | 2 | 300 | 8 | 8 | 292 | 500 | 150000 | |
| 174 | Jose Olaya | 80 | 307 | 40 | 2 | 80 | 8 | 2 | 78 | 300 | 24000 | |
| 175 | Seturia | 65 | 500 | 37 | 2 | 74 | 8 | 4 | 70 | 300 | 22200 | |
| 176 | Ipuano | 68 | 560 | 30 | 2 | 60 | 8 | 4 | 56 | 300 | 18000 | S/.59 x saco a Pucallpa |
| 177 | Inahuaya | 230 | 1800 | 162 | 2 | 324 | 8 | 14 | 310 | 300 | 97200 | |
| 178 | Pampa Hermosa | 150 | 1236 | 600 | 3 | 1800 | 8 | 10 | 1790 | 450 | 810000 | |
| 179 | Puerto Santa Adelina | 20 | 121 | 20 | 2 | 40 | 8 | 1 | 39 | 300 | 12000 | |
| 180 | Puerto Esperanza | 90 | 310 | 45 | 2 | 90 | 8 | 2 | 88 | 300 | 27000 | |
| 181 | San Pedro | 20 | 143 | 20 | 2 | 40 | 8 | 1 | 39 | 300 | 12000 | |
| 182 | Shanaillo | 45 | 280 | 50 | 3 | 150 | 8 | 2 | 148 | 300 | 45000 | |
| 183 | San Marcos | 22 | 116 | 20 | 2 | 40 | 8 | 1 | 39 | 300 | 12000 | |
| 184 | Milagritos | 15 | 96 | 50 | 3 | 150 | 8 | 1 | 149 | 320 | 48000 | S/.30 x Ton a Contamana |
| 185 | La Perla del Ucayali | 27 | 180 | 58 | 2 | 116 | 8 | 1 | 115 | 300 | 34800 | |
| 186 | Nuevo Olaya | 55 | 323 | 27 | 2 | 54 | 8 | 3 | 51 | 350 | 18900 | S/.1 x saco |
| 187 | Contamana | 2000 | 21573 | 0 | 2 | 0 | 8 | 173 | -173 | 300 | 0 | |
| 188 | Libertad | 23 | 168 | 15 | 2 | 30 | 8 | 1 | 29 | 200 | 6000 | |
| 189 | Canaán | 113 | 610 | 4 | 2 | 8 | 8 | 5 | 3 | 300 | 2400 | |
| 190 | Nuevo Puerto Oriente | 48 | 220 | 20 | 2 | 40 | 8 | 2 | 38 | 400 | 16000 | |
| 191 | Nuevo Sucre | 38 | 160 | 19 | 3 | 57 | 8 | 1 | 56 | 300 | 17100 | |
| 192 | Santa Clara | 30 | 145 | 3 | 2 | 6 | 8 | 1 | 5 | 300 | 1800 | |
| 193 | Lisboa | 10 | 35 | 10 | 2 | 20 | 8 | 0 | 20 | 400 | 8000 | |
| 194 | Nueva Alianza | 20 | 100 | 22 | 2 | 44 | 8 | 1 | 43 | 400 | 17600 | |
| 195 | Teniente Cornejo | 5 | 25 | 5 | 2 | 10 | 8 | 0 | 10 | 300 | 3000 | |
| 196 | La Unión | 30 | 200 | 30 | 3 | 90 | 8 | 2 | 88 | 450 | 40500 | |
| 197 | Progreso | 35 | 439 | 30 | 2 | 60 | 8 | 4 | 56 | 300 | 18000 | |
| 198 | Holanda | 120 | 700 | 100 | 2 | 200 | 8 | 6 | 194 | 500 | 100000 | |

Anexo No. 7.4.9

PRODUCCIÓN Y CONSUMO DE MAÍZ EN EL ÁREA DE INFLUENCIA

| Nº | Nombre del Poblado | Nº de Casas | Población | HAS. de Producción | Rend. por Ha. en TM | Producción en TM | Con. P/C en Kg. | Consumo de Maíz en TM | Excedente Exportable | Precio en chacra S/. x Kg. | VBP | Flete |
|--------------|---------------------|--------------|---------------|--------------------|---------------------|------------------|-----------------|-----------------------|----------------------|----------------------------|-----------------|------------------------|
| 199 | San Roque | 105 | 500 | 100 | 2 | 200 | 8 | 4 | 196 | 470 | 94000 | S/.2 x saco a Pucallpa |
| 200 | Tumbes | 60 | 335 | 17 | 2 | 34 | 8 | 3 | 31 | 500 | 17000 | |
| 201 | Chorrillos | 12 | 41 | 3 | 2 | 6 | 8 | 0 | 6 | 300 | 1800 | |
| 202 | Santa Maria | 20 | 99 | 30 | 2 | 60 | 8 | 1 | 59 | 300 | 18000 | |
| 203 | Cunshamayo | 45 | 240 | 10 | 3 | 30 | 8 | 2 | 28 | 700 | 21000 | |
| 204 | Galilea | 33 | 220 | 80 | 2 | 160 | 8 | 2 | 158 | 300 | 48000 | |
| 205 | Santa Ana | 85 | 495 | 85 | 3 | 255 | 8 | 4 | 251 | 400 | 102000 | S/.3 x saco a Pucallpa |
| 206 | Roaboya | 119 | 1400 | 100 | 3 | 300 | 8 | 11 | 289 | 500 | 150000 | S/.1 x saco |
| 207 | Roaboya Nativa | 93 | 450 | 93 | 2 | 186 | 8 | 4 | 182 | 400 | 74400 | |
| 208 | Paho Yan | 260 | 1800 | 44 | 3 | 132 | 8 | 14 | 118 | 500 | 66000 | |
| 209 | Puerto Islandia | 55 | 400 | 55 | 3 | 165 | 8 | 3 | 162 | 300 | 49500 | S/.4 x saco |
| 210 | San Antonio | 15 | 160 | 15 | 3 | 45 | 8 | 1 | 44 | 300 | 13500 | S/.3 x saco a Pucallpa |
| 211 | Tiruntán | 162 | 1677 | 0 | 2 | 0 | 8 | 13 | -13 | 300 | 0 | |
| 212 | Pueblo Libre | 30 | 183 | 30 | 3 | 90 | 8 | 1 | 89 | 300 | 27000 | S/.3 x saco a Pucallpa |
| 213 | Nuevo San Martín | 32 | 95 | 26 | 2 | 52 | 8 | 1 | 51 | 300 | 15600 | S/.3 x saco a Pucallpa |
| 214 | Alfonso Ugarte | 120 | 815 | 100 | 3 | 300 | 8 | 7 | 293 | 500 | 150000 | |
| 215 | San Gerónimo | 18 | 100 | 18 | 2 | 36 | 8 | 1 | 35 | 400 | 14400 | |
| 216 | Nuevo Loreto | 22 | 180 | 5 | 3 | 15 | 8 | 1 | 14 | 500 | 7500 | |
| 217 | San Francisco | 23 | 110 | 23 | 2 | 46 | 8 | 1 | 45 | 300 | 13800 | |
| 218 | Tacshitea | 80 | 450 | 40 | 2 | 80 | 8 | 4 | 76 | 300 | 24000 | |
| 219 | Espinal | 17 | 140 | 33 | 2 | 66 | 8 | 1 | 65 | 300 | 19800 | S/.3 x saco |
| 220 | Puerto Caridad | 60 | 360 | 20 | 2 | 40 | 8 | 3 | 37 | 400 | 16000 | S/.50 x Ton a Pucallpa |
| 221 | Panaillo | 40 | 282 | 20 | 2 | 40 | 8 | 2 | 38 | 300 | 12000 | |
| 222 | San Marcos | 20 | 80 | 44 | 2 | 88 | 8 | 1 | 87 | 300 | 26400 | |
| 223 | Antiguo San Antonio | 24 | 90 | 105 | 3 | 315 | 8 | 1 | 314 | 350 | 110250 | S/.3 x saco a Pucallpa |
| 224 | Nuevo San Antonio | 57 | 225 | 25 | 2 | 50 | 8 | 2 | 48 | 300 | 15000 | |
| 225 | Nuevo París | 52 | 260 | 26 | 2 | 52 | 8 | 2 | 50 | 300 | 15600 | |
| 226 | San Francisco | 39 | 500 | 18 | 2 | 36 | 8 | 4 | 32 | 400 | 14400 | |
| 227 | Pucallpa | 35228 | 228706 | 2087 | 3 | 5218 | 8 | 1830 | 3388 | 500 | 2608750 | |
| TOTAL | | 90311 | 804258 | 9536 | | 21813 | | 6434 | 15378 | | 10033500 | |

Fuente : Información de Campo (Del 6 de Setiembre al 30 de Octubre del 2004)

Elaboración : La Consultora

Anexo No. 7.4.10

PRODUCCIÓN Y CONSUMO DE PLÁTANO EN EL ÁREA DE INFLUENCIA

| ORD. | Nombre del Poblado | Nº de Casas | Población | HAS. de Producción | Rend. por Ha. en TM | Producción en TM | Con. P/C en Kg. | Consumo de Plátano en TM | Excedente exportable | Producción en Racimos TM | Precio en chacra S/. x Racimo | VBP | Flete |
|------|------------------------|-------------|-----------|--------------------|---------------------|------------------|-----------------|--------------------------|----------------------|--------------------------|-------------------------------|--------|------------------|
| 1 | Iquitos | 29781 | 425857 | 2400 | 10 | 24000 | 88 | 37475 | -13475 | 1714 | 7 | 12000 | |
| 2 | Grau | 27 | 1011 | 54 | 10 | 540 | 88 | 89 | 451 | 39 | 5 | 193 | |
| 3 | Mariscal Castilla | 36 | 239 | 18 | 10 | 180 | 88 | 21 | 159 | 12857 | 5 | 64286 | |
| 4 | Vista Alegre | 30 | 163 | 15 | 10 | 150 | 88 | 14 | 136 | 10714 | 5 | 53571 | |
| 5 | Libertad | 48 | 274 | 24 | 10 | 240 | 88 | 24 | 216 | 17143 | 5 | 85714 | |
| 6 | San Miguel | 60 | 850 | 30 | 10 | 300 | 88 | 75 | 225 | 21429 | 5 | 107143 | |
| 7 | San José de Parapapura | 35 | 170 | 17 | 10 | 170 | 88 | 15 | 155 | 12143 | 5 | 60714 | |
| 8 | Yucuruchi | 60 | 174 | 30 | 10 | 300 | 88 | 15 | 285 | 21429 | 5 | 107143 | |
| 9 | 28 de Julio | 18 | 41 | 9 | 10 | 90 | 88 | 4 | 86 | 6429 | 5 | 32143 | |
| 10 | El Sol | 48 | 219 | 24 | 10 | 240 | 88 | 19 | 221 | 17143 | 5 | 85714 | |
| 11 | Tibe Playa 2 | 42 | 146 | 4 | 10 | 40 | 88 | 13 | 27 | 2857 | 5 | 14286 | |
| 12 | Capitan Clavero | 52 | 490 | 5 | 10 | 50 | 88 | 43 | 7 | 3571 | 5 | 17857 | |
| 13 | Bagazán | 210 | 1170 | 0 | 10 | 0 | 88 | 103 | -103 | 0 | 5 | 0 | |
| 14 | Tibe Playa 1 | 26 | 162 | 2 | 10 | 20 | 88 | 14 | 6 | 1429 | 5 | 7143 | |
| 15 | Puerto San Carlos | 23 | 85 | 3 | 10 | 30 | 88 | 7 | 23 | 2143 | 5 | 10714 | |
| 16 | Huacaraico | 27 | 186 | 10 | 10 | 100 | 88 | 16 | 84 | 7143 | 5 | 35714 | |
| 17 | Flor de Castaña | 57 | 475 | 12 | 10 | 120 | 88 | 42 | 78 | 8571 | 5 | 42857 | |
| 18 | Sapuna | 120 | 1062 | 60 | 10 | 600 | 88 | 93 | 507 | 42857 | 5 | 214286 | |
| 19 | Jorge Chavez | 56 | 229 | 28 | 10 | 280 | 88 | 20 | 260 | 20000 | 5 | 100000 | |
| 20 | Iricahua | 23 | 161 | 12 | 10 | 120 | 88 | 14 | 106 | 8571 | 5 | 42857 | |
| 21 | Casa Grande | 40 | 320 | 4 | 10 | 40 | 88 | 28 | 12 | 2857 | 5 | 14286 | |
| 22 | Cedro Islas | 70 | 345 | 35 | 10 | 350 | 88 | 30 | 12 | 25000 | 5 | 125000 | |
| 23 | Padre Giner | 14 | 130 | 7 | 10 | 70 | 88 | 11 | 59 | 5000 | 5 | 25000 | |
| 24 | New York | 32 | 200 | 10 | 10 | 100 | 88 | 18 | 82 | 7143 | 5 | 35714 | |
| 25 | Genaro Herrera | 535 | 6415 | 0 | 10 | 0 | 88 | 565 | -565 | 0 | 5 | 0 | |
| 26 | Nuevo Pumacahua | 35 | 225 | 6 | 10 | 60 | 88 | 20 | 40 | 4286 | 5 | 21429 | |
| 27 | Nuevo Aucayacu | 22 | 110 | 10 | 10 | 100 | 88 | 10 | 90 | 7143 | 5 | 35714 | |
| 28 | Nuevo Florida | 20 | 90 | 4 | 10 | 40 | 88 | 8 | 32 | 2857 | 3 | 8571 | |
| 29 | Nuevo Progreso | 60 | 350 | 8 | 10 | 80 | 88 | 31 | 49 | 5714 | 3 | 17143 | |
| 30 | Nuevo San Juan | 43 | 261 | 20 | 10 | 200 | 88 | 23 | 177 | 14286 | 3 | 42857 | |
| 31 | Yanallpa | 60 | 458 | 30 | 10 | 300 | 88 | 40 | 260 | 21429 | 5 | 107143 | |
| 32 | Once de Agosto | 33 | 183 | 10 | 10 | 100 | 88 | 16 | 84 | 7143 | 5 | 35714 | S/.0.50 x racimo |
| 33 | Santa Rosa | 52 | 332 | 25 | 10 | 250 | 88 | 29 | 221 | 17857 | 5 | 89286 | S/.1 x racimo |
| 34 | Requena | 2733 | 22695 | 0 | 10 | 0 | 88 | 1997 | -1997 | 0 | 5 | 0 | |
| 35 | Contanamillo | 30 | 550 | 5 | 4 | 20 | 88 | 48 | -28 | 1429 | 3 | 4286 | |

Nota: Equivalencias
 10 Ton x Ha = 700 Racimos
 1 Racimo = 14 Kg.

Anexo No. 7.4.10

PRODUCCIÓN Y CONSUMO DE PLÁTANO EN EL ÁREA DE INFLUENCIA

| ORD. | Nombre del Poblado | Nº de Casas | Población | HAS. de Producción | Rend. por Ha. en TM | Producción en TM | Con. P/C en Kg. | Consumo de Plátano en TM | Excedente exportable | Producción en Racimos TM | Precio en chacra S/. x Racimo | VBP | Flete |
|------|-----------------------|-------------|-----------|--------------------|---------------------|------------------|-----------------|--------------------------|----------------------|--------------------------|-------------------------------|-------|-------------------------|
| 36 | Magdalena | 12 | 120 | 6 | 4 | 24 | 88 | 11 | 13 | 1714 | 3 | 5143 | |
| 37 | Puerto Rico | 12 | 70 | 7 | 10 | 70 | 88 | 6 | 64 | 5000 | 5 | 25000 | |
| 38 | Nuevo Carahuaytillo | 12 | 70 | 7 | 10 | 70 | 88 | 6 | 64 | 5000 | 5 | 25000 | |
| 39 | Yuracocho | 18 | 126 | 4 | 10 | 40 | 88 | 11 | 29 | 2857 | 5 | 14286 | |
| 40 | Puerto Loreto | 35 | 130 | 17 | 10 | 170 | 88 | 11 | 159 | 12143 | 5 | 60714 | S/.1 x racimo |
| 41 | Huarmi Isla | 18 | 80 | 9 | 4 | 36 | 88 | 7 | 29 | 2571 | 3 | 7714 | |
| 42 | Carocurahuyte | 58 | 306 | 20 | 10 | 200 | 88 | 27 | 173 | 14286 | 3 | 42857 | |
| 43 | Nuevo Tarma | 50 | 250 | 10 | 10 | 100 | 88 | 22 | 78 | 7143 | 3 | 21429 | S/.1 x racimo a Requena |
| 44 | Arica Viejo | 47 | 577 | 22 | 10 | 220 | 88 | 51 | 169 | 15714 | 5 | 78571 | S/.1 x racimo |
| 45 | Fray Martin de Porres | 18 | 100 | 9 | 10 | 90 | 88 | 9 | 81 | 6429 | 5 | 32143 | |
| 46 | Cajamarca | 15 | 200 | 7 | 10 | 70 | 88 | 18 | 52 | 5000 | 5 | 25000 | |
| 47 | 28 de Julio | 9 | 54 | 4 | 10 | 40 | 88 | 5 | 35 | 2857 | 5 | 14286 | |
| 48 | Uraninas | 47 | 282 | 20 | 10 | 200 | 88 | 25 | 175 | 14286 | 5 | 71429 | |
| 49 | Kuwait | 30 | 180 | 7 | 10 | 70 | 88 | 16 | 54 | 5000 | 5 | 25000 | |
| 50 | Jorge Chavez | 57 | 161 | 10 | 10 | 100 | 88 | 14 | 86 | 7143 | 3 | 21429 | S/.0.50 x racimo |
| 51 | Manco Cápac | 80 | 443 | 40 | 10 | 400 | 88 | 39 | 361 | 28571 | 3 | 85714 | |
| 52 | San Pedro | 21 | 150 | 10 | 10 | 100 | 88 | 13 | 87 | 7143 | 3 | 21429 | |
| 53 | Atun Poza | 18 | 90 | 4 | 4 | 16 | 88 | 8 | 8 | 1143 | 3 | 3429 | |
| 54 | San Juan de Páucar | 50 | 175 | 4 | 4 | 16 | 88 | 15 | 1 | 1143 | 3 | 3429 | |
| 55 | Nuevo 7 de Junio | 18 | 120 | 4 | 4 | 16 | 88 | 11 | 5 | 1143 | 3 | 3429 | |
| 56 | Nuevo San José | 9 | 52 | 3 | 4 | 12 | 88 | 5 | 7 | 857 | 3 | 2571 | |
| 57 | Bretaña | 187 | 1721 | 0 | 10 | 0 | 88 | 151 | -151 | 0 | 3 | 0 | |
| 58 | San Carlos | 60 | 515 | 5 | 4 | 20 | 88 | 45 | -25 | 1429 | 3 | 4286 | |
| 59 | Ancash | 45 | 245 | 20 | 10 | 200 | 88 | 22 | 178 | 14286 | 3 | 42857 | |
| 60 | San Miguel | 19 | 108 | 19 | 10 | 190 | 88 | 10 | 180 | 13571 | 3 | 40714 | |
| 61 | Bellavista | 50 | 314 | 7 | 4 | 28 | 88 | 28 | 0 | 2000 | 3 | 6000 | |
| 62 | Huacrachiro | 200 | 1018 | 23 | 4 | 92 | 88 | 90 | 2 | 6571 | 3 | 19714 | |
| 63 | Las Palmas | 80 | 354 | 20 | 10 | 200 | 88 | 31 | 169 | 14286 | 3 | 42857 | |
| 64 | Nueva Independencia | 20 | 130 | 10 | 10 | 100 | 88 | 11 | 89 | 7143 | 3 | 21429 | |
| 65 | Nuevo Encanto | 43 | 567 | 25 | 10 | 250 | 88 | 50 | 200 | 17857 | 3 | 53571 | |
| 66 | Bolívar | 57 | 239 | 5 | 4 | 20 | 88 | 21 | -1 | 1429 | 3 | 4286 | |
| 67 | Polo Sur | 37 | 210 | 5 | 4 | 20 | 88 | 18 | 2 | 1429 | 3 | 4286 | |
| 68 | Nuevo Liberal | 32 | 156 | 16 | 10 | 160 | 88 | 14 | 146 | 11429 | 3 | 34286 | |
| 69 | San Antonio | 30 | 322 | 15 | 4 | 60 | 88 | 28 | 32 | 4286 | 3 | 12857 | |
| 70 | Puerto Victoria | 173 | 1057 | 16 | 4 | 64 | 88 | 93 | -29 | 4571 | 3 | 13714 | |

Nota: Equivalencias
10 Ton x Ha = 700 Racimos
1 Racimo = 14 Kg.

Anexo No. 7.4.10

PRODUCCIÓN Y CONSUMO DE PLÁTANO EN EL ÁREA DE INFLUENCIA

| ORD. | Nombre del Poblado | Nº de Casas | Población | HAS. de Producción | Rend. por Ha. en TM | Producción en TM | Con. P/C en Kg. | Consumo de Plátano en TM | Excedente exportable | Producción en Racimos TM | Precio en chacra S/. x Racimo | VBP | Flete |
|------|---------------------------|-------------|-----------|--------------------|---------------------|------------------|-----------------|--------------------------|----------------------|--------------------------|-------------------------------|--------|---------------|
| 71 | Padre Agustin Lopez Pardo | 43 | 370 | 6 | 4 | 24 | 88 | 33 | -9 | 1714 | 3 | 5143 | |
| 72 | Obreros 2 | 32 | 146 | 5 | 4 | 20 | 88 | 13 | 7 | 1429 | 3 | 4286 | |
| 73 | Obreros 1 | 88 | 426 | 9 | 4 | 36 | 88 | 37 | -1 | 2571 | 3 | 7714 | |
| 74 | Nuevo Clavero | 30 | 188 | 15 | 10 | 150 | 88 | 17 | 133 | 10714 | 3 | 32143 | S/.1 x racimo |
| 75 | Oceania | 21 | 110 | 3 | 4 | 12 | 88 | 10 | 2 | 857 | 3 | 2571 | |
| 76 | Puerto Irene | 44 | 680 | 15 | 4 | 60 | 88 | 60 | 0 | 4286 | 3 | 12857 | |
| 77 | San Raúl | 20 | 150 | 4 | 4 | 16 | 88 | 13 | 3 | 1143 | 3 | 3429 | |
| 78 | San Rafael | 32 | 186 | 5 | 4 | 20 | 88 | 16 | 4 | 1429 | 3 | 4286 | |
| 79 | Puerto Enrique | 85 | 615 | 40 | 10 | 400 | 88 | 54 | 346 | 28571 | 3 | 85714 | |
| 80 | Bolívar | 123 | 963 | 50 | 10 | 500 | 88 | 85 | 415 | 35714 | 2 | 71429 | S/.1 x racimo |
| 81 | Juancito | 318 | 1975 | 0 | 10 | 0 | 360 | 711 | -711 | 0 | 3 | 0 | |
| 82 | Soledad | 30 | 120 | 25 | 10 | 250 | 88 | 11 | 239 | 17857 | 3 | 53571 | |
| 83 | Tres Unidos | 86 | 485 | 43 | 10 | 430 | 88 | 43 | 387 | 30714 | 2 | 61429 | |
| 84 | La Pedrera | 270 | 1800 | 0 | 0 | 0 | 88 | 158 | -158 | 0 | 2 | 0 | |
| 85 | Montevideo* | 24 | 112 | 24 | 10 | 240 | 88 | 10 | 230 | 17143 | 2 | 34286 | |
| 86 | Bellavista | 9 | 78 | 9 | 10 | 90 | 88 | 7 | 83 | 6429 | 2 | 12857 | |
| 87 | Nuevo San José | 63 | 280 | 31 | 10 | 310 | 88 | 25 | 285 | 22143 | 2 | 44286 | |
| 88 | Nueva Unión | 70 | 480 | 35 | 10 | 350 | 88 | 42 | 308 | 25000 | 2 | 50000 | |
| 89 | Huanuna | 163 | 2300 | 0 | 10 | 0 | 88 | 202 | -202 | 0 | 2 | 0 | |
| 90 | Condorcanqui | 25 | 130 | 12 | 10 | 120 | 88 | 11 | 109 | 8571 | 2 | 17143 | |
| 91 | Bermúdez | 14 | 70 | 7 | 10 | 70 | 88 | 6 | 64 | 5000 | 3 | 15000 | |
| 92 | Curarina | 29 | 187 | 15 | 10 | 150 | 88 | 16 | 134 | 10714 | 2 | 21429 | |
| 93 | San Roque | 400 | 1700 | 0 | 0 | 0 | 88 | 150 | -150 | 0 | 2 | 0 | |
| 94 | Piuri Isla | 47 | 270 | 23 | 10 | 230 | 88 | 24 | 206 | 16429 | 2 | 32857 | |
| 95 | Santa Isabel | 23 | 190 | 0 | 10 | 0 | 88 | 17 | -17 | 0 | 4 | 0 | |
| 96 | Nuevo Carachama | 140 | 1000 | 0 | 10 | 0 | 88 | 88 | -88 | 0 | 2 | 0 | |
| 97 | Perla de Camaguey* | 35 | 188 | 0 | 10 | 0 | 88 | 17 | -17 | 0 | 3 | 0 | |
| 98 | Nuevo Junín | 72 | 480 | 36 | 10 | 360 | 88 | 42 | 318 | 25714 | 4 | 102857 | |
| 99 | Nueva Patria | 0 | 110 | 17 | 10 | 170 | 88 | 10 | 160 | 12143 | 2 | 24286 | |
| 100 | Patria Nueva | 30 | 255 | 30 | 10 | 300 | 88 | 22 | 278 | 21429 | 2 | 42857 | |
| 101 | Sargento Lores | 110 | 257 | 136 | 10 | 1360 | 88 | 23 | 1337 | 97143 | 2 | 194286 | |
| 102 | Tahuantínsuyo | 23 | 113 | 65 | 10 | 650 | 88 | 10 | 640 | 46429 | 2 | 92857 | |
| 103 | Jordán | 32 | 200 | 30 | 10 | 300 | 88 | 18 | 282 | 21429 | 2 | 42857 | |
| 104 | Abtao | 0 | 180 | 88 | 10 | 880 | 88 | 16 | 864 | 62857 | 2 | 125714 | |
| 105 | Lurín | 40 | 250 | 80 | 10 | 800 | 88 | 22 | 778 | 57143 | 2 | 114286 | |

Nota: Equivalencias

10 Ton x Ha = 700 Racimos

1 Racimo = 14 Kg.

Anexo No. 7.4.10

PRODUCCIÓN Y CONSUMO DE PLÁTANO EN EL ÁREA DE INFLUENCIA

| ORD. | Nombre del Poblado | Nº de Casas | Población | HAS. de Producción | Rend. por Ha. en TM | Producción en TM | Con. P/C en Kg. | Consumo de Plátano en TM | Excedente exportable | Producción en Racimos TM | Precio en chacra S/. x Racimo | VBP | Flete |
|------|----------------------|-------------|-----------|--------------------|---------------------|------------------|-----------------|--------------------------|----------------------|--------------------------|-------------------------------|--------|---------------|
| 106 | Sheabonal | 75 | 365 | 75 | 10 | 750 | 88 | 32 | 718 | 53571 | 2 | 107143 | |
| 107 | Perlita | 35 | 175 | 35 | 10 | 350 | 88 | 15 | 335 | 25000 | 2 | 50000 | |
| 108 | Túpac Amaru | 25 | 248 | 50 | 10 | 500 | 88 | 22 | 478 | 35714 | 3 | 107143 | |
| 109 | Miraflores | | 200 | 46 | 10 | 460 | 88 | 18 | 442 | 32857 | 2 | 65714 | |
| 110 | Tamanco | 300 | 2900 | 30 | 10 | 300 | 88 | 255 | 45 | 21429 | 3 | 64286 | |
| 111 | Nuevo Loreto* | 19 | 127 | 17 | 10 | 170 | 88 | 11 | 159 | 12143 | 3 | 36429 | |
| 112 | 12 de Octubre | 40 | 250 | 40 | 10 | 400 | 88 | 22 | 378 | 28571 | 3 | 85714 | |
| 113 | Nuevo San Antonio | 30 | 210 | 57 | 10 | 570 | 88 | 18 | 552 | 40714 | 3 | 122143 | |
| 114 | San Antonio Viejo | 18 | 96 | 14 | 10 | 140 | 88 | 8 | 132 | 10000 | 3 | 30000 | |
| 115 | San Juan | 30 | 120 | 30 | 10 | 300 | 88 | 11 | 289 | 21429 | 3 | 64286 | |
| 116 | Nueva Curacay | 50 | 360 | 50 | 10 | 500 | 88 | 32 | 468 | 35714 | 2 | 71429 | |
| 117 | Santa Fé | 178 | 1525 | 90 | 10 | 900 | 88 | 134 | 766 | 64286 | 2 | 128571 | |
| 118 | Sintico | 70 | 380 | 100 | 10 | 1000 | 88 | 33 | 967 | 71429 | 2 | 142857 | |
| 119 | Florida | 48 | 350 | 60 | 10 | 600 | 88 | 31 | 569 | 42857 | 2 | 85714 | |
| 120 | Milán | 7 | 49 | 7 | 10 | 70 | 88 | 4 | 66 | 5000 | 2 | 10000 | |
| 121 | Nuevo Requena | 26 | 180 | 60 | 10 | 600 | 88 | 16 | 584 | 42857 | 3 | 128571 | |
| 122 | Nuevo Iquitos | 32 | 169 | 40 | 10 | 400 | 88 | 15 | 385 | 28571 | 3 | 85714 | |
| 123 | Flor de Punga | 450 | 4200 | 220 | 10 | 2200 | 88 | 370 | 1830 | 157143 | 3 | 471429 | |
| 124 | Nueva Era | 8 | 48 | 10 | 10 | 100 | 88 | 4 | 96 | 7143 | 3 | 21429 | |
| 125 | Nueva Buena Vista* | 34 | 153 | 60 | 10 | 600 | 88 | 13 | 587 | 42857 | 3 | 128571 | |
| 126 | Pinto Llacta | 70 | 470 | 70 | 10 | 700 | 88 | 41 | 659 | 50000 | 3 | 150000 | |
| 127 | Huatapi | 80 | 700 | 80 | 10 | 800 | 88 | 62 | 738 | 57143 | 3 | 171429 | |
| 128 | Nuevo Bagazán | 50 | 200 | 15 | 10 | 150 | 88 | 18 | 132 | 10714 | 2 | 21429 | |
| 129 | Leoncio Prado* | 12 | 32 | 60 | 10 | 600 | 88 | 3 | 597 | 42857 | 3 | 128571 | |
| 130 | Nuevo Zapote | 50 | 420 | 40 | 10 | 400 | 88 | 37 | 363 | 28571 | 2 | 57143 | |
| 131 | Nuevo Berlín | 60 | 200 | 30 | 10 | 300 | 88 | 18 | 282 | 21429 | 3 | 64286 | |
| 132 | Trece de Enero | 18 | 120 | 18 | 10 | 180 | 88 | 11 | 169 | 12857 | 3 | 38571 | S/.1 x racimo |
| 133 | Painaco | 51 | 275 | 25 | 10 | 250 | 88 | 24 | 226 | 17857 | 3 | 53571 | |
| 134 | Nuevo Morales | 10 | 89 | 10 | 10 | 100 | 88 | 8 | 92 | 7143 | 3 | 21429 | S/.1 x racimo |
| 135 | Pucapanga | 170 | 1200 | 85 | 10 | 850 | 88 | 106 | 744 | 60714 | 3 | 182143 | S/.1 x racimo |
| 136 | Chiclayo | 48 | 425 | 24 | 10 | 240 | 88 | 37 | 203 | 17143 | 3 | 51429 | |
| 137 | Chorrillos | 70 | 250 | 6 | 10 | 60 | 88 | 22 | 38 | 4286 | 4 | 17143 | |
| 138 | Samán | 150 | 950 | 36 | 10 | 360 | 88 | 84 | 276 | 25714 | 5 | 128571 | |
| 139 | Tiwinsa | 23 | 150 | 23 | 10 | 230 | 88 | 13 | 217 | 16429 | 5 | 82143 | |
| 140 | Vista Alegre | 20 | 105 | 5 | 4 | 20 | 88 | 9 | 11 | 1429 | 3 | 4286 | |

Nota: Equivalencias

10 Ton x Ha = 700 Racimos

1 Racimo = 14 Kg.

Anexo No. 7.4.10

PRODUCCIÓN Y CONSUMO DE PLÁTANO EN EL ÁREA DE INFLUENCIA

| ORD. | Nombre del Poblado | Nº de Casas | Población | HAS. de Producción | Rend. por Ha. en TM | Producción en TM | Con. P/C en Kg. | Consumo de Plátano en TM | Excedente exportable | Producción en Racimos TM | Precio en chacra S/. x Racimo | VBP | Flete |
|------|-----------------------------|-------------|-----------|--------------------|---------------------|------------------|-----------------|--------------------------|----------------------|--------------------------|-------------------------------|--------|------------------|
| 141 | Monte Bello | 125 | 1500 | 11 | 4 | 44 | 88 | 132 | -88 | 3143 | 3 | 9429 | |
| 142 | Nuevo Cajamarca | 12 | 150 | 12 | 10 | 120 | 88 | 13 | 107 | 8571 | 3 | 25714 | S/.1 x racimo |
| 143 | Aguas Verdes | 25 | 185 | 5 | 4 | 20 | 88 | 16 | 4 | 1429 | 3 | 4286 | |
| 144 | New York (Pasando el canal) | 40 | 250 | 4 | 4 | 16 | 88 | 22 | -6 | 1143 | 3 | 3429 | |
| 145 | Santoa | 30 | 300 | 5 | 4 | 20 | 88 | 26 | -6 | 1429 | 3 | 4286 | |
| 146 | San Rafael | 9 | 50 | 3 | 4 | 12 | 88 | 4 | 8 | 857 | 3 | 2571 | |
| 147 | Nueva Delicia | 60 | 180 | 5 | 4 | 20 | 88 | 16 | 4 | 1429 | 33 | 47143 | |
| 148 | Maranatha | 12 | 78 | 6 | 10 | 60 | 88 | 7 | 53 | 4286 | 3 | 12857 | |
| 149 | San Cristobal | 64 | 258 | 29 | 10 | 290 | 88 | 23 | 267 | 20714 | 4 | 82857 | |
| 150 | Mahuizo | 150 | 700 | 11 | 4 | 44 | 88 | 62 | -18 | 3143 | 3 | 9429 | |
| 151 | Antiguo Dos de Mayo | 89 | 286 | 0 | 10 | 0 | 88 | 25 | -25 | 0 | 5 | 0 | |
| 152 | Nuevo Dos de mayo | 75 | 350 | 10 | 4 | 40 | 88 | 31 | 9 | 2857 | 3 | 8571 | |
| 153 | Tierra Blanca | 320 | 3016 | 0 | 10 | 0 | 88 | 265 | -265 | 0 | 8 | 0 | |
| 154 | Yahuarango | 20 | 120 | 20 | 10 | 200 | 88 | 11 | 189 | 14286 | 4 | 57143 | |
| 155 | Ramón Castilla | 48 | 250 | 45 | 10 | 450 | 88 | 22 | 428 | 32143 | 3 | 96429 | |
| 156 | Miguel Grau | 83 | 530 | 83 | 10 | 830 | 88 | 47 | 783 | 59286 | 4 | 237143 | |
| 157 | Boca de Santa Catalina | 67 | 283 | 33 | 10 | 330 | 88 | 25 | 305 | 23571 | 5 | 117857 | |
| 158 | Buenos Aires | 13 | 52 | 6 | 10 | 60 | 88 | 5 | 55 | 4286 | 5 | 21429 | |
| 159 | Alfa y Omega | 12 | 40 | 3 | 4 | 12 | 88 | 4 | 8 | 857 | 3 | 2571 | |
| 160 | Pto. Libre | 14 | 52 | 7 | 4 | 28 | 88 | 5 | 23 | 2000 | 3 | 6000 | |
| 161 | Reino Unido | 25 | 172 | 18 | 4 | 72 | 88 | 15 | 57 | 5143 | 3 | 15429 | |
| 162 | Hermanos | 68 | 330 | 15 | 4 | 60 | 88 | 29 | 31 | 4286 | 3 | 12857 | |
| 163 | Daniel Alcides Carrión | 23 | 111 | 12 | 4 | 48 | 88 | 10 | 38 | 3429 | 3 | 10286 | |
| 164 | Huamantullo | 30 | 200 | 25 | 10 | 250 | 88 | 18 | 232 | 17857 | 4 | 71429 | S/.0.90 x racimo |
| 165 | Orellana | 7000 | 9908 | 0 | 10 | 0 | 88 | 872 | -872 | 0 | 5 | 0 | |
| 166 | Shetebo | 30 | 140 | 15 | 10 | 150 | 88 | 12 | 138 | 10714 | 4 | 42857 | |
| 167 | Garza Caños | 36 | 370 | 10 | 4 | 40 | 88 | 33 | 7 | 2857 | 3 | 8571 | |
| 168 | Isla Baños | 32 | 250 | 16 | 10 | 160 | 88 | 22 | 138 | 11429 | 5 | 57143 | |
| 169 | Luz Del Oriente | 10 | 82 | 75 | 10 | 750 | 88 | 7 | 743 | 53571 | 3 | 160714 | S/.0.50 x racimo |
| 170 | Monte de los Olivos | 46 | 220 | 20 | 10 | 200 | 88 | 19 | 181 | 14286 | 4 | 57143 | |
| 171 | Nuevo Canchahuayo | 36 | 200 | 30 | 10 | 300 | 88 | 18 | 282 | 21429 | 4 | 85714 | |
| 172 | Canelos | 119 | 650 | 119 | 10 | 1190 | 88 | 57 | 1133 | 85000 | 3 | 255000 | |
| 173 | Alto Perillos | 150 | 1000 | 75 | 10 | 750 | 88 | 88 | 662 | 53571 | 5 | 267857 | |
| 174 | Jose Olaya | 80 | 307 | 40 | 10 | 400 | 88 | 27 | 373 | 28571 | 4 | 114286 | |
| 175 | Seturia | 65 | 500 | 15 | 4 | 60 | 88 | 44 | 16 | 4286 | 3 | 12857 | |

Nota: Equivalencias
 10 Ton x Ha = 700 Racimos
 1 Racimo = 14 Kg.

Anexo No. 7.4.10

PRODUCCIÓN Y CONSUMO DE PLÁTANO EN EL ÁREA DE INFLUENCIA

| ORD. | Nombre del Poblado | Nº de Casas | Población | HAS. de Producción | Rend. por Ha. en TM | Producción en TM | Con. P/C en Kg. | Consumo de Plátano en TM | Excedente exportable | Producción en Racimos TM | Precio en chacra S/. x Racimo | VBP | Flete |
|------|----------------------|-------------|-----------|--------------------|---------------------|------------------|-----------------|--------------------------|----------------------|--------------------------|-------------------------------|--------|------------------------------|
| 176 | Ipuano | 68 | 560 | 75 | 10 | 750 | 88 | 49 | 701 | 53571 | 2 | 107143 | |
| 177 | Inahuaya | 230 | 1800 | 0 | 10 | 0 | 88 | 158 | -158 | 0 | 5 | 0 | |
| 178 | Pampa Hermosa | 150 | 1236 | 0 | 10 | 0 | 88 | 109 | -109 | 0 | 5 | 0 | |
| 179 | Puerto Santa Adelina | 20 | 121 | 20 | 10 | 200 | 88 | 11 | 189 | 14286 | 4 | 57143 | |
| 180 | Puerto Esperanza | 90 | 310 | 45 | 10 | 450 | 88 | 27 | 423 | 32143 | 3 | 96429 | |
| 181 | San Pedro | 20 | 143 | 20 | 10 | 200 | 88 | 13 | 187 | 14286 | 3 | 42857 | |
| 182 | Shanaillo | 45 | 280 | 20 | 10 | 200 | 88 | 25 | 175 | 14286 | 3 | 42857 | |
| 183 | San Marcos | 22 | 116 | 11 | 10 | 44 | 88 | 10 | 34 | 3143 | 3 | 9429 | |
| 184 | Milagritos | 15 | 96 | 15 | 10 | 150 | 88 | 8 | 142 | 10714 | 3 | 32143 | S/.1 x racimo |
| 185 | La Perla del Ucayali | 27 | 180 | 29 | 10 | 290 | 88 | 16 | 274 | 20714 | 4 | 82857 | |
| 186 | Nuevo Olaya | 55 | 323 | 53 | 10 | 530 | 88 | 28 | 502 | 37857 | 3 | 113571 | |
| 187 | Contamana | 2000 | 21573 | 0 | 10 | 0 | 88 | 1898 | -1898 | 0 | 3 | 0 | |
| 188 | Libertad | 23 | 168 | 6 | 10 | 60 | 88 | 15 | 45 | 4286 | 3 | 12857 | |
| 189 | Canaán | 113 | 610 | 8 | 10 | 80 | 88 | 54 | 26 | 5714 | 3 | 17143 | |
| 190 | Nuevo Puerto Oriente | 48 | 220 | 24 | 10 | 240 | 88 | 19 | 221 | 17143 | 2 | 34286 | S/.0.50 x racimo |
| 191 | Nuevo Sucre | 38 | 160 | 40 | 10 | 400 | 88 | 14 | 386 | 28571 | 3 | 85714 | S/.1 x racimo a Contamana |
| 192 | Santa Clara | 30 | 145 | 12 | 10 | 120 | 88 | 13 | 107 | 8571 | 3 | 25714 | S/.0.50 x racimo |
| 193 | Lisboa | 10 | 35 | 0 | 10 | 0 | 88 | 3 | -3 | 0 | 3 | 0 | |
| 194 | Nueva Alianza | 20 | 100 | 16 | 10 | 160 | 88 | 9 | 151 | 11429 | 4 | 45714 | S/.0.50 x racimo a Contamana |
| 195 | Teniente Cornejo | 5 | 25 | 2 | 4 | 8 | 88 | 2 | 6 | 571 | 3 | 1714 | |
| 196 | La Unión | 30 | 200 | 15 | 10 | 150 | 88 | 18 | 132 | 10714 | 3 | 26786 | S/.0.50 x racimo a Contamana |
| 197 | Progreso | 35 | 439 | 30 | 10 | 300 | 88 | 39 | 261 | 21429 | 3 | 64286 | |
| 198 | Holanda | 120 | 700 | 120 | 10 | 1200 | 88 | 62 | 1138 | 85714 | 2 | 171429 | S/.0.50 x racimo a Contamana |
| 199 | San Roque | 105 | 500 | 70 | 10 | 700 | 88 | 44 | 656 | 50000 | 2 | 100000 | S/.0.70 x racimo |
| 200 | Tumbes | 60 | 335 | 10 | 10 | 100 | 88 | 29 | 71 | 7143 | 2 | 14286 | |
| 201 | Chorrillos | 12 | 41 | 4 | 4 | 16 | 88 | 4 | 12 | 1143 | 2 | 2286 | |
| 202 | Santa Maria | 20 | 99 | 5 | 4 | 20 | 88 | 9 | 11 | 1429 | 2 | 2857 | |
| 203 | Cunshamayo | 45 | 240 | 50 | 10 | 500 | 88 | 21 | 479 | 35714 | 2 | 71429 | S/.1 x racimo a Pucallpa |
| 204 | Galilea | 33 | 220 | 40 | 10 | 400 | 88 | 19 | 381 | 28571 | 2 | 57143 | S/.1 x racimo a Contamana |
| 205 | Santa Ana | 85 | 495 | 80 | 10 | 800 | 88 | 44 | 756 | 57143 | 2 | 114286 | S/.1 x racimo |
| 206 | Roabaya | 119 | 1400 | 90 | 10 | 900 | 88 | 123 | 777 | 64286 | 2 | 128571 | S/.0.50 x racimo a Pucallpa |
| 207 | Roabaya Nativa | 93 | 450 | 70 | 10 | 700 | 88 | 40 | 660 | 50000 | 3 | 150000 | S/.1 x racimo |
| 208 | Paho Yan | 260 | 1800 | 260 | 10 | 2600 | 88 | 158 | 2442 | 185714 | 3 | 557143 | S/.2 x racimo |
| 209 | Puerto Islandia | 55 | 400 | 15 | 10 | 150 | 88 | 35 | 115 | 10714 | 2 | 21429 | |
| 210 | San Antonio | 15 | 160 | 37 | 10 | 370 | 88 | 14 | 356 | 26429 | 3 | 79286 | S/.1 x racimo a Pucallpa |

Nota: Equivalencias

10 Ton x Ha = 700 Racimos

1 Racimo = 14 Kg.

Anexo No. 7.4.10

PRODUCCIÓN Y CONSUMO DE PLÁTANO EN EL ÁREA DE INFLUENCIA

| ORD. | Nombre del Poblado | Nº de Casas | Población | HAS. de Producción | Rend. por Ha. en TM | Producción en TM | Con. P/C en Kg. | Consumo de Plátano en TM | Excedente exportable | Producción en Racimos TM | Precio en chacra S/. x Racimo | VBP | Flete |
|--------------|---------------------|--------------|---------------|--------------------|---------------------|------------------|-----------------|--------------------------|----------------------|--------------------------|-------------------------------|-----------------|---------------|
| 211 | Tiruntán | 162 | 1677 | 0 | 10 | 0 | 88 | 148 | -148 | 0 | 3 | 0 | |
| 212 | Pueblo Libre | 30 | 183 | 4 | 4 | 16 | 88 | 16 | 0 | 1143 | 2 | 2286 | |
| 213 | Nuevo San Martín | 32 | 95 | 2 | 4 | 8 | 88 | 8 | 0 | 571 | 2 | 1143 | |
| 214 | Alfonso Ugarte | 120 | 815 | 18 | 4 | 72 | 88 | 72 | 0 | 5143 | 2 | 10286 | |
| 215 | San Gerónimo | 18 | 100 | 5 | 10 | 50 | 88 | 9 | 41 | 3571 | 5 | 17857 | |
| 216 | Nuevo Loreto | 22 | 180 | 8 | 4 | 32 | 88 | 16 | 16 | 2286 | 2 | 4571 | |
| 217 | San Francisco | 23 | 110 | 8 | 4 | 32 | 88 | 10 | 22 | 2286 | 2 | 4571 | |
| 218 | Tacshitea | 80 | 450 | 80 | 10 | 800 | 88 | 40 | 760 | 57143 | 2 | 114286 | |
| 219 | Espinal | 17 | 140 | 17 | 10 | 170 | 88 | 12 | 158 | 12143 | 2 | 24286 | |
| 220 | Puerto Caridad | 60 | 360 | 9 | 10 | 90 | 88 | 32 | 58 | 6429 | 3 | 19286 | |
| 221 | Panaillo | 40 | 282 | 45 | 10 | 450 | 88 | 25 | 425 | 32143 | 2 | 64286 | |
| 222 | San Marcos | 20 | 80 | 4 | 4 | 16 | 88 | 7 | 9 | 1143 | 4 | 4571 | S/.1 x racimo |
| 223 | Antiguo San Antonio | 24 | 90 | 4 | 4 | 16 | 88 | 8 | 8 | 1143 | 3 | 3429 | |
| 224 | Nuevo San Antonio | 57 | 225 | 25 | 10 | 250 | 88 | 20 | 230 | 17857 | 3 | 53571 | |
| 225 | Nuevo París | 52 | 260 | 26 | 10 | 260 | 88 | 23 | 237 | 18571 | 3 | 55714 | 2 |
| 226 | San Francisco | 39 | 500 | 39 | 10 | 390 | 88 | 44 | 346 | 27857 | 3 | 83571 | |
| 227 | Pucallpa | 35228 | 228706 | 1530 | 10 | 15300 | 88 | 20126 | -4826 | 1092857 | 5 | 5464286 | |
| TOTAL | | 90311 | 804258 | 9716 | | 94958 | | 71312 | 23338 | 5029857 | | 17257121 | |

Fuente : Información de Campo (Del 6 de Setiembre al 30 de Octubre del 2004)

Elaboración : La Consultora

Nota: Equivalencias

10 Ton x Ha = 700 Racimos

1 Racimo = 14 Kg.

Anexo No. 7.4.11

PRODUCCIÓN Y CONSUMO DE YUCA EN EL ÁREA DE INFLUENCIA

| Nº | Nombre del Poblado | Nº de Casas | Población | HAS. de Producción | Rend. por Ha. en TM | Producción en TM | Con. P/C en Kg. | Consumo de Yuca en TM | Excedente exportable | Precio en chacra S/. x Kg. | VBP | Flete |
|----|------------------------|-------------|-----------|--------------------|---------------------|------------------|-----------------|-----------------------|----------------------|----------------------------|--------|------------------------|
| 1 | Iquitos | 0 | 425857 | 2000 | 10 | 20000 | 55 | 23422 | -3422 | 0.25 | 500000 | |
| 2 | Grau | 27 | 1011 | 81 | 10 | 810 | 55 | 56 | 754 | 0.25 | 202500 | |
| 3 | Mariscal Castilla | 36 | 239 | 18 | 10 | 180 | 55 | 13 | 167 | 0.25 | 45000 | |
| 4 | Vista Alegre | 30 | 163 | 15 | 10 | 150 | 55 | 9 | 141 | 0.25 | 37500 | |
| 5 | Libertad | 48 | 274 | 24 | 10 | 240 | 55 | 15 | 225 | 0.25 | 60000 | |
| 6 | San Miguel | 60 | 850 | 30 | 10 | 300 | 55 | 47 | 253 | 0.25 | 75000 | |
| 7 | San José de Paranapura | 35 | 170 | 17 | 10 | 170 | 55 | 9 | 161 | 0.25 | 42500 | |
| 8 | Yucuruchi | 60 | 174 | 30 | 10 | 300 | 55 | 10 | 290 | 0.25 | 75000 | |
| 9 | 28 de Julio | 18 | 41 | 9 | 10 | 90 | 55 | 2 | 88 | 0.25 | 22500 | |
| 10 | El Sol | 48 | 219 | 24 | 10 | 240 | 55 | 12 | 228 | 0.25 | 60000 | |
| 11 | Tibe Playa 2 | 42 | 146 | 4 | 10 | 40 | 55 | 8 | 32 | 0.20 | 8000 | |
| 12 | Capitan Clavero | 52 | 490 | 5 | 10 | 50 | 55 | 27 | 23 | 0.20 | 10000 | |
| 13 | Bagazán | 210 | 1170 | 0 | 10 | 0 | 55 | 64 | -64 | 0.20 | 0 | |
| 14 | Tibe Playa 1 | 26 | 162 | 2 | 10 | 20 | 55 | 9 | 11 | 0.20 | 4000 | |
| 15 | Puerto San Carlos | 23 | 85 | 3 | 10 | 30 | 55 | 5 | 25 | 0.20 | 6000 | |
| 16 | Huacaraico | 27 | 186 | 10 | 10 | 100 | 55 | 10 | 90 | 0.20 | 20000 | |
| 17 | Flor de Castaña | 57 | 475 | 12 | 10 | 120 | 55 | 26 | 94 | 0.20 | 24000 | |
| 18 | Sapueña | 120 | 1062 | 60 | 10 | 600 | 55 | 58 | 542 | 0.20 | 120000 | |
| 19 | Jorge Chavez | 56 | 229 | 4 | 4 | 16 | 55 | 13 | 3 | 0.20 | 3200 | |
| 20 | Iricahua | 23 | 161 | 12 | 10 | 120 | 55 | 9 | 111 | 0.20 | 24000 | |
| 21 | Casa Grande | 40 | 320 | 4 | 10 | 40 | 55 | 18 | 22 | 0.20 | 8000 | |
| 22 | Cedro Islas | 70 | 345 | 35 | 10 | 350 | 55 | 19 | 12 | 0.20 | 70000 | |
| 23 | Padre Giner | 14 | 130 | 7 | 10 | 70 | 55 | 7 | 63 | 0.20 | 14000 | |
| 24 | New York | 32 | 200 | 10 | 10 | 100 | 55 | 11 | 89 | 0.20 | 20000 | |
| 25 | Genaro Herrera | 535 | 6415 | 0 | 10 | 0 | 55 | 353 | -353 | 0.20 | 0 | |
| 26 | Nuevo Pumacahua | 35 | 225 | 5 | 10 | 50 | 55 | 12 | 38 | 0.20 | 10000 | |
| 27 | Nuevo Aucayacu | 22 | 110 | 3 | 4 | 12 | 55 | 6 | 6 | 0.20 | 2400 | |
| 28 | Nuevo Florida | 20 | 90 | 3 | 4 | 12 | 55 | 5 | 7 | 0.20 | 2400 | |
| 29 | Nuevo Progreso | 60 | 350 | 10 | 10 | 100 | 55 | 19 | 81 | 0.20 | 20000 | |
| 30 | Nuevo San Juan | 43 | 261 | 4 | 4 | 16 | 55 | 14 | 2 | 0.20 | 3200 | |
| 31 | Yanallpa | 60 | 458 | 20 | 10 | 200 | 55 | 25 | 175 | 0.20 | 40000 | |
| 32 | Once de Agosto | 33 | 183 | 15 | 10 | 150 | 55 | 10 | 140 | 0.30 | 45000 | S/.1 x saco de 70 Kgs. |

Anexo No. 7.4.11

PRODUCCIÓN Y CONSUMO DE YUCA EN EL ÁREA DE INFLUENCIA

| Nº | Nombre del Poblado | Nº de Casas | Población | HAS. de Producción | Rend. por Ha. en TM | Producción en TM | Con. P/C en Kg. | Consumo de Yuca en TM | Excedente exportable | Precio en chacra S/. x Kg. | VBP | Flete |
|----|-----------------------|-------------|-----------|--------------------|---------------------|------------------|-----------------|-----------------------|----------------------|----------------------------|-------|-----------------------|
| 33 | Santa Rosa | 52 | 332 | 25 | 10 | 250 | 55 | 18 | 232 | 0.20 | 50000 | S/.2 x saco a Iquitos |
| 34 | Requena | 2733 | 22695 | 0 | 0 | 0 | 55 | 1248 | -1248 | 0.30 | 0 | |
| 35 | Contanamillo | 30 | 550 | 8 | 4 | 32 | 55 | 30 | 2 | 0.30 | 9600 | |
| 36 | Magdalena | 12 | 120 | 6 | 4 | 24 | 55 | 7 | 17 | 0.20 | 4800 | |
| 37 | Puerto Rico | 12 | 70 | 7 | 10 | 70 | 55 | 4 | 66 | 0.20 | 14000 | |
| 38 | Nuevo Carahuaytillo | 12 | 70 | 4 | 4 | 16 | 55 | 4 | 12 | 0.20 | 3200 | |
| 39 | Yuracocha | 18 | 126 | 3 | 4 | 12 | 55 | 7 | 5 | 0.20 | 2400 | |
| 40 | Puerto Loreto | 35 | 130 | 17 | 10 | 170 | 55 | 7 | 163 | 0.30 | 51000 | S/.3 x saco 70 Kgs. |
| 41 | Huarmi Isla | 18 | 80 | 3 | 4 | 12 | 55 | 4 | 8 | 0.20 | 2400 | |
| 42 | Carocurahuyte | 58 | 306 | 20 | 10 | 200 | 55 | 17 | 183 | 0.30 | 60000 | |
| 43 | Nuevo Tarma | 50 | 250 | 10 | 10 | 100 | 55 | 14 | 86 | 0.30 | 30000 | |
| 44 | Arica Viejo | 47 | 577 | 22 | 10 | 220 | 55 | 32 | 188 | 0.30 | 66000 | |
| 45 | Fray Martin de Porres | 18 | 100 | 9 | 10 | 90 | 55 | 6 | 85 | 0.30 | 27000 | |
| 46 | Cajamarca | 15 | 200 | 4 | 4 | 16 | 55 | 11 | 5 | 0.20 | 3200 | |
| 47 | 28 de Julio | 9 | 54 | 2 | 4 | 8 | 55 | 3 | 5 | 0.20 | 1600 | |
| 48 | Urarinas | 47 | 282 | 47 | 10 | 470 | 55 | 16 | 454 | 0.20 | 94000 | |
| 49 | Kuwait | 30 | 180 | 15 | 10 | 150 | 55 | 10 | 140 | 0.20 | 30000 | |
| 50 | Jorge Chavez | 57 | 161 | 6 | 4 | 24 | 55 | 9 | 15 | 0.20 | 4800 | |
| 51 | Manco Cápac | 80 | 443 | 40 | 10 | 400 | 55 | 24 | 376 | 0.20 | 80000 | |
| 52 | San Pedro | 21 | 150 | 5 | 4 | 20 | 55 | 8 | 12 | 0.20 | 4000 | |
| 53 | Atun Poza | 18 | 90 | 4 | 4 | 16 | 55 | 5 | 11 | 0.20 | 3200 | |
| 54 | San Juan de Páucar | 50 | 175 | 4 | 4 | 16 | 55 | 10 | 6 | 0.20 | 3200 | |
| 55 | Nuevo 7 de Junio | 18 | 120 | 4 | 4 | 16 | 55 | 7 | 9 | 0.20 | 3200 | |
| 56 | Nuevo San José | 9 | 52 | 3 | 4 | 12 | 55 | 3 | 9 | 0.20 | 2400 | |
| 57 | Bretaña | 187 | 1721 | 0 | 10 | 0 | 55 | 95 | -95 | 0.20 | 0 | |
| 58 | San Carlos | 60 | 515 | 5 | 4 | 20 | 55 | 28 | -8 | 0.20 | 4000 | |
| 59 | Ancash | 45 | 245 | 20 | 10 | 200 | 55 | 13 | 187 | 0.20 | 40000 | |
| 60 | San Miguel | 19 | 108 | 4 | 4 | 16 | 55 | 6 | 10 | 0.20 | 3200 | |
| 61 | Bellavista | 50 | 314 | 7 | 4 | 28 | 55 | 17 | 11 | 0.20 | 5600 | |
| 62 | Huacra chiro | 200 | 1018 | 23 | 4 | 92 | 55 | 56 | 36 | 0.20 | 18400 | |
| 63 | Las Palmas | 80 | 354 | 5 | 4 | 20 | 55 | 19 | 1 | 0.20 | 4000 | |
| 64 | Nueva Independencia | 20 | 130 | 4 | 4 | 16 | 55 | 7 | 9 | 0.20 | 3200 | |

Anexo No. 7.4.11

PRODUCCIÓN Y CONSUMO DE YUCA EN EL ÁREA DE INFLUENCIA

| Nº | Nombre del Poblado | Nº de Casas | Población | HAS. de Producción | Rend. por Ha. en TM | Producción en TM | Con. P/C en Kg. | Consumo de Yuca en TM | Excedente exportable | Precio en chacra S/. x Kg. | VBP | Flete |
|----|---------------------------|-------------|-----------|--------------------|---------------------|------------------|-----------------|-----------------------|----------------------|----------------------------|-------|-------|
| 65 | Nuevo Encanto | 43 | 567 | 8 | 4 | 32 | 55 | 31 | 1 | 0.20 | 6400 | |
| 66 | Bolivar | 57 | 239 | 5 | 4 | 20 | 55 | 13 | 7 | 0.20 | 4000 | |
| 67 | Polo Sur | 37 | 210 | 3 | 4 | 12 | 55 | 12 | 0 | 0.20 | 2400 | |
| 68 | Nuevo Liberal | 32 | 156 | 16 | 10 | 160 | 55 | 9 | 151 | 0.20 | 32000 | |
| 69 | San Antonio | 30 | 322 | 15 | 4 | 60 | 55 | 18 | 42 | 0.20 | 12000 | |
| 70 | Puerto Victoria | 173 | 1057 | 15 | 4 | 60 | 55 | 58 | 2 | 0.20 | 12000 | |
| 71 | Padre Agustin Lopez Pardo | 43 | 370 | 6 | 4 | 24 | 55 | 20 | 4 | 0.20 | 4800 | |
| 72 | Obreros 2 | 32 | 146 | 5 | 4 | 20 | 55 | 8 | 12 | 0.20 | 4000 | |
| 73 | Obreros 1 | 88 | 426 | 6 | 4 | 24 | 55 | 23 | 1 | 0.20 | 4800 | |
| 74 | Nuevo Clavero | 30 | 188 | 3 | 4 | 12 | 55 | 10 | 2 | 0.20 | 2400 | |
| 75 | Oceania | 21 | 110 | 3 | 4 | 12 | 55 | 6 | 6 | 0.20 | 2400 | |
| 76 | Puerto Irene | 44 | 680 | 10 | 4 | 40 | 55 | 37 | 3 | 0.20 | 8000 | |
| 77 | San Raúl | 20 | 150 | 3 | 4 | 12 | 55 | 8 | 4 | 0.20 | 2400 | |
| 78 | San Rafael | 32 | 186 | 3 | 4 | 12 | 55 | 10 | 2 | 0.20 | 2400 | |
| 79 | Puerto Enrique | 85 | 615 | 10 | 4 | 40 | 55 | 34 | 6 | 0.20 | 8000 | |
| 80 | Bolivar | 123 | 963 | 6 | 10 | 60 | 55 | 53 | 7 | 0.20 | 12000 | |
| 81 | Juancito | 318 | 1975 | 0 | 0 | 0 | 55 | 109 | -109 | 0.20 | 0 | |
| 82 | Soledad | 30 | 120 | 25 | 10 | 250 | 55 | 7 | 243 | 0.20 | 50000 | |
| 83 | Tres Unidos | 86 | 485 | 43 | 10 | 430 | 55 | 27 | 403 | 0.20 | 86000 | |
| 84 | La Pedrera | 270 | 1800 | 0 | 0 | 0 | 55 | 99 | -99 | 0.20 | 0 | |
| 85 | Montevideo* | 24 | 112 | 12 | 10 | 120 | 55 | 6 | 114 | 0.20 | 24000 | |
| 86 | Bellavista | 9 | 78 | 4 | 10 | 40 | 55 | 4 | 36 | 0.20 | 8000 | |
| 87 | Nuevo San José | 63 | 280 | 31 | 10 | 310 | 55 | 15 | 295 | 0.20 | 62000 | |
| 88 | Nueva Unión | 70 | 480 | 35 | 10 | 350 | 55 | 26 | 324 | 0.20 | 70000 | |
| 89 | Huanuna | 163 | 2300 | 0 | 10 | 0 | 55 | 127 | -127 | 0.20 | 0 | |
| 90 | Condorcanqui | 25 | 130 | 12 | 10 | 120 | 55 | 7 | 113 | 0.20 | 24000 | |
| 91 | Bermúdez | 14 | 70 | 7 | 10 | 70 | 55 | 4 | 66 | 0.20 | 14000 | |
| 92 | Curarina | 29 | 187 | 15 | 10 | 150 | 55 | 10 | 140 | 0.20 | 30000 | |
| 93 | San Roque | 400 | 1700 | 0 | 0 | 0 | 55 | 94 | -94 | 0.20 | 0 | |
| 94 | Piuri Isla | 47 | 270 | 23 | 10 | 230 | 55 | 15 | 215 | 0.20 | 46000 | |
| 95 | Santa Isabel | 23 | 190 | 0 | 10 | 0 | 55 | 10 | -10 | 0.20 | 0 | |
| 96 | Nuevo Carachama | 140 | 1000 | 0 | 10 | 0 | 55 | 55 | -55 | 0.20 | 0 | |

Anexo No. 7.4.11

PRODUCCIÓN Y CONSUMO DE YUCA EN EL ÁREA DE INFLUENCIA

| Nº | Nombre del Poblado | Nº de Casas | Población | HAS. de Producción | Rend. por Ha. en TM | Producción en TM | Con. P/C en Kg. | Consumo de Yuca en TM | Excedente exportable | Precio en chacra S/. x Kg. | VBP | Flete |
|-----|----------------------|-------------|-----------|--------------------|---------------------|------------------|-----------------|-----------------------|----------------------|----------------------------|--------|-------|
| 97 | Perla de Camaguey* | 35 | 188 | 0 | 10 | 0 | 55 | 10 | -10 | 0.20 | 0 | |
| 98 | Nuevo Junín | 72 | 480 | 36 | 10 | 360 | 55 | 26 | 334 | 0.20 | 72000 | |
| 99 | Nueva Patria | 0 | 110 | 17 | 10 | 170 | 55 | 6 | 164 | 0.20 | 34000 | |
| 100 | Patria Nueva | 30 | 255 | 30 | 10 | 300 | 55 | 14 | 286 | 0.20 | 60000 | |
| 101 | Sargento Lores | 110 | 257 | 50 | 10 | 500 | 55 | 14 | 486 | 0.20 | 100000 | |
| 102 | Tahuantinsuyo | 23 | 113 | 12 | 10 | 120 | 55 | 6 | 114 | 0.20 | 24000 | |
| 103 | Jordán | 32 | 200 | 15 | 10 | 150 | 55 | 11 | 139 | 0.20 | 30000 | |
| 104 | Abtao | 0 | 180 | 88 | 10 | 880 | 55 | 10 | 870 | 0.20 | 176000 | |
| 105 | Lurín | 40 | 250 | 20 | 10 | 200 | 55 | 14 | 186 | 0.20 | 40000 | |
| 106 | Sheabonal | 75 | 365 | 30 | 10 | 300 | 55 | 20 | 280 | 0.20 | 60000 | |
| 107 | Perlita | 35 | 175 | 17 | 10 | 170 | 55 | 10 | 160 | 0.20 | 34000 | |
| 108 | Túpac Amaru | 25 | 248 | 12 | 10 | 120 | 55 | 14 | 106 | 0.20 | 24000 | |
| 109 | Miraflores | | 200 | 46 | 10 | 460 | 55 | 11 | 449 | 0.20 | 92000 | |
| 110 | Tamanco | 300 | 2900 | 30 | 10 | 300 | 55 | 160 | 141 | 0.20 | 60000 | |
| 111 | Nuevo Loreto* | 19 | 127 | 10 | 10 | 100 | 55 | 7 | 93 | 0.20 | 20000 | |
| 112 | 12 de Octubre | 40 | 250 | 20 | 10 | 200 | 55 | 14 | 186 | 0.20 | 40000 | |
| 113 | Nuevo San Antonio | 30 | 210 | 15 | 10 | 150 | 55 | 12 | 138 | 0.20 | 30000 | |
| 114 | San Antonio Viejo | 18 | 96 | 9 | 10 | 90 | 55 | 5 | 85 | 0.20 | 18000 | |
| 115 | San Juan | 30 | 120 | 15 | 10 | 150 | 55 | 7 | 143 | 0.20 | 30000 | |
| 116 | Nueva Curacay | 50 | 360 | 25 | 10 | 250 | 55 | 20 | 230 | 0.20 | 50000 | |
| 117 | Santa Fé | 178 | 1525 | 90 | 10 | 900 | 55 | 84 | 816 | 0.20 | 180000 | |
| 118 | Sintico | 70 | 380 | 35 | 10 | 350 | 55 | 21 | 329 | 0.20 | 70000 | |
| 119 | Florida | 48 | 350 | 24 | 10 | 240 | 55 | 19 | 221 | 0.20 | 48000 | |
| 120 | Milán | 7 | 49 | 3 | 10 | 30 | 55 | 3 | 27 | 0.20 | 6000 | |
| 121 | Nuevo Requena | 26 | 180 | 12 | 10 | 120 | 55 | 10 | 110 | 0.20 | 24000 | |
| 122 | Nuevo Iquitos | 32 | 169 | 15 | 10 | 150 | 55 | 9 | 141 | 0.20 | 30000 | |
| 123 | Flor de Punga | 450 | 4200 | 220 | 10 | 2200 | 55 | 231 | 1969 | 0.20 | 440000 | |
| 124 | Nueva Era | 8 | 48 | 4 | 10 | 40 | 55 | 3 | 37 | 0.20 | 8000 | |
| 125 | Nueva Buena Vista* | 34 | 153 | 60 | 10 | 600 | 55 | 8 | 592 | 0.20 | 120000 | |
| 126 | Pinto Llacta | 70 | 470 | 35 | 10 | 350 | 55 | 26 | 324 | 0.20 | 70000 | |
| 127 | Huatapi | 80 | 700 | 40 | 10 | 400 | 55 | 39 | 362 | 0.20 | 80000 | |
| 128 | Nuevo Bagazán | 50 | 200 | 15 | 10 | 150 | 55 | 11 | 139 | 0.20 | 30000 | |

Anexo No. 7.4.11

PRODUCCIÓN Y CONSUMO DE YUCA EN EL ÁREA DE INFLUENCIA

| Nº | Nombre del Poblado | Nº de Casas | Población | HAS. de Producción | Rend. por Ha. en TM | Producción en TM | Con. P/C en Kg. | Consumo de Yuca en TM | Excedente exportable | Precio en chacra S/. x Kg. | VBP | Flete |
|-----|-----------------------------|-------------|-----------|--------------------|---------------------|------------------|-----------------|-----------------------|----------------------|----------------------------|--------|-------|
| 129 | Leoncio Prado* | 12 | 32 | 6 | 10 | 60 | 55 | 2 | 58 | 0.20 | 12000 | |
| 130 | Nuevo Zapóte | 50 | 420 | 25 | 10 | 250 | 55 | 23 | 227 | 0.20 | 50000 | |
| 131 | Nuevo Berlín | 60 | 200 | 4 | 10 | 40 | 55 | 11 | 29 | 0.20 | 8000 | |
| 132 | Trece de Enero | 18 | 120 | 4 | 4 | 16 | 55 | 7 | 9 | 0.20 | 3200 | |
| 133 | Painaco | 51 | 275 | 25 | 10 | 250 | 55 | 15 | 235 | 0.20 | 50000 | |
| 134 | Nuevo Morales | 10 | 89 | 10 | 10 | 100 | 55 | 5 | 95 | 0.20 | 20000 | |
| 135 | Pucapanga | 170 | 1200 | 85 | 10 | 850 | 55 | 66 | 784 | 0.20 | 170000 | |
| 136 | Chiclayo | 48 | 425 | 24 | 10 | 240 | 55 | 23 | 217 | 0.20 | 48000 | |
| 137 | Chorrillos | 70 | 250 | 6 | 10 | 60 | 55 | 14 | 46 | 0.20 | 12000 | |
| 138 | Samán | 150 | 950 | 5 | 10 | 50 | 55 | 52 | -2 | 0.20 | 10000 | |
| 139 | Tiwinza | 23 | 150 | 5 | 4 | 20 | 55 | 8 | 12 | 0.20 | 4000 | |
| 140 | Vista Alegre | 20 | 105 | 4 | 4 | 16 | 55 | 6 | 10 | 0.20 | 3200 | |
| 141 | Monte Bello | 125 | 1500 | 15 | 10 | 150 | 55 | 83 | 68 | 0.20 | 30000 | |
| 142 | Nuevo Cajamarca | 12 | 150 | 12 | 10 | 120 | 55 | 8 | 112 | 0.20 | 24000 | |
| 143 | Aguas Verdes | 25 | 185 | 5 | 4 | 20 | 55 | 10 | 10 | 0.20 | 4000 | |
| 144 | New York (Pasando el canal) | 40 | 250 | 20 | 10 | 200 | 55 | 14 | 186 | 0.20 | 40000 | |
| 145 | Santoa | 30 | 300 | 5 | 4 | 20 | 55 | 17 | 4 | 0.20 | 4000 | |
| 146 | San Rafael | 9 | 50 | 3 | 4 | 12 | 55 | 3 | 9 | 0.20 | 2400 | |
| 147 | Nueva Delicia | 60 | 180 | 5 | 4 | 20 | 55 | 10 | 10 | 0.20 | 4000 | |
| 148 | Maranatha | 12 | 78 | 6 | 10 | 60 | 55 | 4 | 56 | 0.20 | 12000 | |
| 149 | San Cristobal | 64 | 258 | 58 | 10 | 580 | 55 | 14 | 566 | 0.20 | 116000 | |
| 150 | Mahuizo | 150 | 700 | 11 | 4 | 44 | 55 | 39 | 6 | 0.20 | 8800 | |
| 151 | Antiguo Dos de Mayo | 89 | 286 | 0 | 10 | 0 | 55 | 16 | -16 | 0.20 | 0 | |
| 152 | Nuevo Dos de mayo | 75 | 350 | 10 | 4 | 40 | 55 | 19 | 21 | 0.20 | 8000 | |
| 153 | Tierra Blanca | 320 | 3016 | 0 | 10 | 0 | 55 | 166 | -166 | 0.20 | 0 | |
| 154 | Yahuarango | 20 | 120 | 10 | 10 | 100 | 55 | 7 | 93 | 0.20 | 20000 | |
| 155 | Ramón Castilla | 48 | 250 | 24 | 10 | 240 | 55 | 14 | 226 | 0.20 | 48000 | |
| 156 | Miguel Grau | 83 | 530 | 83 | 10 | 830 | 55 | 29 | 801 | 0.20 | 166000 | |
| 157 | Boca de Santa Catalina | 67 | 283 | 33 | 4 | 132 | 55 | 16 | 116 | 0.20 | 26400 | |
| 158 | Buenos Aires | 13 | 52 | 4 | 4 | 16 | 55 | 3 | 13 | 0.20 | 3200 | |
| 159 | Alfa y Omega | 12 | 40 | 3 | 4 | 12 | 55 | 2 | 10 | 0.20 | 2400 | |
| 160 | Pto. Libre | 14 | 52 | 7 | 4 | 28 | 55 | 3 | 25 | 0.20 | 5600 | |

Anexo No. 7.4.11

PRODUCCIÓN Y CONSUMO DE YUCA EN EL ÁREA DE INFLUENCIA

| Nº | Nombre del Poblado | Nº de Casas | Población | HAS. de Producción | Rend. por Ha. en TM | Producción en TM | Con. P/C en Kg. | Consumo de Yuca en TM | Excedente exportable | Precio en chacra S/. x Kg. | VBP | Flete |
|-----|------------------------|-------------|-----------|--------------------|---------------------|------------------|-----------------|-----------------------|----------------------|----------------------------|--------|-------------------------|
| 161 | Reino Unido | 25 | 172 | 10 | 4 | 40 | 55 | 9 | 31 | 0.20 | 8000 | |
| 162 | Hermanos | 68 | 330 | 15 | 4 | 60 | 55 | 18 | 42 | 0.20 | 12000 | |
| 163 | Daniel Alcides Carrión | 23 | 111 | 12 | 4 | 48 | 55 | 6 | 42 | 0.20 | 9600 | |
| 164 | Huamantullo | 30 | 200 | 17 | 10 | 170 | 55 | 11 | 159 | 0.20 | 34000 | |
| 165 | Orellana | 7000 | 9908 | 0 | 10 | 0 | 55 | 545 | -545 | 0.20 | 0 | |
| 166 | Shetebo | 30 | 140 | 15 | 10 | 150 | 55 | 8 | 142 | 0.20 | 30000 | |
| 167 | Garza Caños | 36 | 370 | 10 | 4 | 40 | 55 | 20 | 20 | 0.20 | 8000 | |
| 168 | Isla Baños | 32 | 250 | 16 | 10 | 160 | 55 | 14 | 146 | 0.20 | 32000 | |
| 169 | Luz Del Oriente | 10 | 82 | 5 | 10 | 50 | 55 | 5 | 45 | 0.20 | 10000 | |
| 170 | Monte de los Olivos | 46 | 220 | 46 | 10 | 460 | 55 | 12 | 448 | 0.20 | 92000 | S/. 2 Kg. De Fariña |
| 171 | Nuevo Canchahuayo | 36 | 200 | 16 | 10 | 160 | 55 | 11 | 149 | 0.20 | 32000 | |
| 172 | Canelos | 119 | 650 | 60 | 10 | 600 | 55 | 36 | 564 | 0.20 | 120000 | |
| 173 | Alto Perillos | 150 | 1000 | 75 | 10 | 750 | 55 | 55 | 695 | 0.20 | 150000 | |
| 174 | Jose Olaya | 80 | 307 | 40 | 10 | 400 | 55 | 17 | 383 | 0.20 | 80000 | |
| 175 | Seturia | 65 | 500 | 37 | 10 | 370 | 55 | 28 | 343 | 0.20 | 74000 | |
| 176 | Ipuano | 68 | 560 | 75 | 10 | 750 | 55 | 31 | 719 | 0.20 | 150000 | |
| 177 | Inahuaya | 230 | 1800 | 130 | 10 | 1300 | 55 | 99 | 1201 | 0.20 | 260000 | |
| 178 | Pampa Hermoza | 150 | 1236 | 0 | 10 | 0 | 55 | 68 | -68 | 0.20 | 0 | |
| 179 | Puerto Santa Adelina | 20 | 121 | 20 | 10 | 200 | 55 | 7 | 193 | 0.20 | 40000 | |
| 180 | Puerto Esperanza | 90 | 310 | 45 | 10 | 450 | 55 | 17 | 433 | 0.20 | 90000 | |
| 181 | San Pedro | 20 | 143 | 20 | 10 | 200 | 55 | 8 | 192 | 0.20 | 40000 | |
| 182 | Shanaillo | 45 | 280 | 10 | 4 | 40 | 55 | 15 | 25 | 0.20 | 8000 | |
| 183 | San Marcos | 22 | 116 | 10 | 10 | 100 | 55 | 6 | 94 | 0.20 | 20000 | |
| 184 | Milagritos | 15 | 96 | 15 | 10 | 150 | 55 | 5 | 145 | 0.20 | 30000 | |
| 185 | La Perla del Ucayali | 27 | 180 | 15 | 10 | 150 | 55 | 10 | 140 | 0.20 | 30000 | |
| 186 | Nuevo Olaya | 55 | 323 | 27 | 10 | 270 | 55 | 18 | 252 | 0.20 | 54000 | |
| 187 | Contamana | 2000 | 21573 | 0 | 10 | 0 | 55 | 1187 | -1187 | 0.20 | 0 | |
| 188 | Libertad | 23 | 168 | 6 | 10 | 60 | 55 | 9 | 51 | 0.20 | 12000 | |
| 189 | Canaán | 113 | 610 | 8 | 4 | 32 | 55 | 34 | -2 | 0.20 | 6400 | |
| 190 | Nuevo Puerto Oriente | 48 | 220 | 24 | 10 | 240 | 55 | 12 | 228 | 0.20 | 48000 | S/. 1 x saco de 70 Kgs. |
| 191 | Nuevo Sucre | 38 | 160 | 19 | 10 | 190 | 55 | 9 | 181 | 0.20 | 38000 | |
| 192 | Santa Clara | 30 | 145 | 30 | 10 | 300 | 55 | 8 | 292 | 0.20 | 60000 | |

Anexo No. 7.4.11

PRODUCCIÓN Y CONSUMO DE YUCA EN EL ÁREA DE INFLUENCIA

| Nº | Nombre del Poblado | Nº de Casas | Población | HAS. de Producción | Rend. por Ha. en TM | Producción en TM | Con. P/C en Kg. | Consumo de Yuca en TM | Excedente exportable | Precio en chacra S/. x Kg. | VBP | Flete |
|-----|---------------------|-------------|-----------|--------------------|---------------------|------------------|-----------------|-----------------------|----------------------|----------------------------|--------|-------------------------|
| 193 | Lisboa | 10 | 35 | 3 | 4 | 12 | 55 | 2 | 10 | 0.20 | 2400 | |
| 194 | Nueva Alianza | 20 | 100 | 10 | 10 | 100 | 55 | 6 | 95 | 0.20 | 20000 | S/.1 x saco |
| 195 | Teniente Cornejo | 5 | 25 | 2 | 4 | 8 | 55 | 1 | 7 | 0.20 | 1600 | |
| 196 | La Unión | 30 | 200 | 15 | 10 | 150 | 55 | 11 | 139 | 0.20 | 30000 | S/.1 x saco a Contamana |
| 197 | Progreso | 35 | 439 | 30 | 10 | 300 | 55 | 24 | 276 | 0.20 | 60000 | |
| 198 | Holanda | 120 | 700 | 30 | 4 | 120 | 55 | 39 | 82 | 0.20 | 24000 | |
| 199 | San Roque | 105 | 500 | 50 | 4 | 200 | 55 | 28 | 173 | 0.20 | 40000 | |
| 200 | Tumbes | 60 | 335 | 5 | 4 | 20 | 55 | 18 | 2 | 0.20 | 4000 | |
| 201 | Chorrillos | 12 | 41 | 3 | 4 | 12 | 55 | 2 | 10 | 0.20 | 2400 | |
| 202 | Santa Maria | 20 | 99 | 4 | 4 | 16 | 55 | 5 | 11 | 0.20 | 3200 | |
| 203 | Cunshamayo | 45 | 240 | 45 | 10 | 450 | 55 | 13 | 437 | 0.20 | 90000 | S/.3 x saco de 70 Kgs. |
| 204 | Galilea | 33 | 220 | 33 | 10 | 330 | 55 | 12 | 318 | 0.20 | 66000 | Sale a Contamana |
| 205 | Santa Ana | 85 | 495 | 10 | 4 | 40 | 55 | 27 | 13 | 0.20 | 8000 | |
| 206 | Roaboya | 119 | 1400 | 90 | 10 | 900 | 55 | 77 | 823 | 0.20 | 180000 | |
| 207 | Roaboya Nativa | 93 | 450 | 10 | 4 | 40 | 55 | 25 | 15 | 0.20 | 8000 | |
| 208 | Paho Yan | 260 | 1800 | 130 | 4 | 520 | 55 | 99 | 421 | 0.20 | 104000 | |
| 209 | Puerto Islandia | 55 | 400 | 10 | 4 | 40 | 55 | 22 | 18 | 0.20 | 8000 | |
| 210 | San Antonio | 15 | 160 | 5 | 4 | 20 | 55 | 9 | 11 | 0.20 | 4000 | |
| 211 | Tiruntán | 162 | 1677 | 0 | 10 | 0 | 55 | 92 | -92 | 0.20 | 0 | |
| 212 | Pueblo Libre | 30 | 183 | 4 | 4 | 16 | 55 | 10 | 6 | 0.20 | 3200 | |
| 213 | Nuevo San Martín | 32 | 95 | 2 | 4 | 8 | 55 | 5 | 3 | 0.20 | 1600 | |
| 214 | Alfonso Ugarte | 120 | 815 | 18 | 4 | 72 | 55 | 45 | 27 | 0.20 | 14400 | |
| 215 | San Gerónimo | 18 | 100 | 5 | 4 | 20 | 55 | 6 | 15 | 0.20 | 4000 | |
| 216 | Nuevo Loreto | 22 | 180 | 8 | 4 | 32 | 55 | 10 | 22 | 0.20 | 6400 | |
| 217 | San Francisco | 23 | 110 | 8 | 4 | 32 | 55 | 6 | 26 | 0.20 | 6400 | |
| 218 | Tacshitea | 80 | 450 | 40 | 10 | 400 | 55 | 25 | 375 | 0.20 | 80000 | |
| 219 | Espinal | 17 | 140 | 8 | 10 | 80 | 55 | 8 | 72 | 0.20 | 16000 | |
| 220 | Puerto Caridad | 60 | 360 | 9 | 10 | 90 | 55 | 20 | 70 | 0.20 | 18000 | |
| 221 | Panaillo | 40 | 282 | 20 | 4 | 80 | 55 | 16 | 64 | 0.20 | 16000 | |
| 222 | San Marcos | 20 | 80 | 10 | 4 | 40 | 55 | 4 | 36 | 0.20 | 8000 | |
| 223 | Antiguo San Antonio | 24 | 90 | 4 | 4 | 16 | 55 | 5 | 11 | 0.20 | 3200 | |
| 224 | Nuevo San Antonio | 57 | 225 | 25 | 10 | 250 | 55 | 12 | 238 | 0.30 | 75000 | |

Anexo No. 7.4.11

PRODUCCIÓN Y CONSUMO DE YUCA EN EL ÁREA DE INFLUENCIA

| Nº | Nombre del Poblado | Nº de Casas | Población | HAS. de Producción | Rend. por Ha. en TM | Producción en TM | Con. P/C en Kg. | Consumo de Yuca en TM | Excedente exportable | Precio en chacra S/. x Kg. | VBP | Flete |
|------------------|--------------------|--------------|---------------|--------------------|---------------------|------------------|-----------------|-----------------------|----------------------|----------------------------|-----------------|-------|
| 225 | Nuevo París | 52 | 260 | 26 | 10 | 260 | 55 | 14 | 246 | 0.30 | 78000 | |
| 226 | San Francisco | 39 | 500 | 18 | 10 | 180 | 55 | 28 | 153 | 0.30 | 54000 | |
| 227 | Pucallpa | 35228 | 228706 | 407 | 10 | 4070 | 55 | 12579 | -8509 | 0.30 | 1221000 | |
| T O T A L | | 60530 | 804258 | 6628 | | 61972 | | 44234 | 17419 | | 14090600 | |

Fuente : Información de Campo (Del 6 de Setiembre al 30 de Octubre del 2004)
 Elaboración : La Consultora

Anexo No. 7.4.12

**COSTOS DE PRODUCCIÓN DE 1 Ha
ARROZ**

| | Nº De Jornales | Costo Unitario | Sub total | Costo total | |
|---------------------------------------|-----------------------|-----------------------|------------------|---------------------|---------------------|
| 1.- COSTOS DIRECTOS | | | | | |
| A.- GASTOS DE CULTIVO | | | | | |
| | | | | Sin Proyecto | Con Proyecto |
| Preparación del terreno | 12 | 10 | 120 | 920 | 920 |
| Siembra | 3 | 10 | 30 | | |
| Deshierbo | 10 | 10 | 100 | | |
| Control fitosanitario | 2 | 10 | 20 | | |
| Pajareo | 5 | 10 | 50 | | |
| Construcción del Tambo | - | - | 300 | | |
| Cosecha, Trilla y Ensacado (3,000Kg.) | - | 0.1 | 300 | | |
| B.- GASTOS ESPECIALES | | | | | |
| | | | | Sin Proyecto | Con Proyecto |
| Compra de 25 Kgs. de semilla | - | 3 | 75 | 522 | 312 |
| Compra de 60 sacos | - | 1 | 60 | | |
| Compra de Manta | - | 30 | 30 | | |
| Transporte de 60 sacos / 50 Kgs. | - | 70 | 210 | | |
| Transporte de 60 sacos / 50 Kgs. | - | 49 | 147 | | |
| Sin Proyecto Con Proyecto | | | | | |
| COSTO TOTAL DE LA PRODUCCIÓN | 1442 | 1232 | | | |
| Rendimiento Kgs. / Ha | 3000 | 4000 | | | |
| Costo Unitario | 0.48 | 0.31 | | | |
| Utilidad Productor 30% | 0.14 | 0.09 | | | |
| Precio calculado por Kg. | 0.62 | 0.40 | | | |

Fuente : Unidades Agarias del Ministerio de Agricultura
Elaboración : La Consultora

Anexo No. 7.4.13

**COSTOS DE PRODUCCIÓN DE 1 Ha
MAÍZ**

| N° De Jornales | Costo Unitario | Sub total | Costo total |
|----------------|----------------|-----------|-------------|
|----------------|----------------|-----------|-------------|

1.- COSTOS DIRECTOS

A.- GASTOS DE CULTIVO

| | | | | Sin Proyecto | Con Proyecto |
|---|----|----|-----|--------------|--------------|
| Preparación del terreno | 20 | 10 | 200 | 610 | 610 |
| Siembra y Resiembra | 10 | 10 | 100 | | |
| Deshaije | 2 | 10 | 20 | | |
| Tratamiento Fitosanitario | 1 | 10 | 10 | | |
| Deshierbo | 10 | 10 | 100 | | |
| Cosecha | 10 | 10 | 100 | | |
| Desgrane, venteado, y Ensacado (2,000 Kgs.) | 8 | 10 | 80 | | |

B.- GASTOS ESPECIALES

| | | | | Sin Proyecto | Con Proyecto |
|----------------------------------|---|----|-----|--------------|--------------|
| Compra de 25 Kgs. de semilla | - | 3 | 40 | 220 | 178 |
| Compra de 40 sacos | - | 1 | 40 | | |
| Transporte de 40 sacos / 50 Kgs. | - | 70 | 140 | | |
| Transporte con Proyecto | - | 49 | 98 | | |

| | Sin Proyecto | Con Proyecto |
|-------------------------------------|--------------|--------------|
| COSTO TOTAL DE LA PRODUCCIÓN | 830 | 788 |
| Rendimiento Kgs. /Ha | 2000 | 3000 |
| Costo Unitario | 0.42 | 0.26 |
| Utilidad Productor 30% | 0.12 | 0.08 |
| Precio calculado por Kg. | 0.54 | 0.34 |

Fuente : Unidades Agarias del Ministerio de Agricultura
Elaboración : La Consultora

Anexo No. 7.4.14

**COSTOS DE PRODUCCIÓN DE 1 Ha
PLÁTANO**

| Nº De Jornales | Costo Unitario | Sub total | Costo total |
|----------------|----------------|-----------|-------------|
|----------------|----------------|-----------|-------------|

1.- COSTOS DIRECTOS

A.- GASTOS DE CULTIVO

| | | | | Sin Proyecto | Con Proyecto |
|--|----|----|-----|--------------|--------------|
| Preparación del terreno | 40 | 10 | 400 | 1600 | 1600 |
| Alineación y poceo | 10 | 10 | 100 | | |
| Selección de rizomas | 3 | 10 | 30 | | |
| Siembra | 5 | 10 | 50 | | |
| 1er. Deshierbo | 10 | 10 | 100 | | |
| 2do. Deshierbo | 10 | 10 | 100 | | |
| 3er. Deshierbo | 5 | 10 | 50 | | |
| Tratamiento fitosanitario | 2 | 10 | 20 | | |
| Aporque y fertilización | 5 | 10 | 50 | | |
| Cosecha y acarreo de 700 racimos a la orilla | - | 1 | 700 | | |

B.- GASTOS ESPECIALES

| | | | | Sin Proyecto | Con Proyecto |
|-----------------------------|---|-----|-----|--------------|--------------|
| Compra de 700 Hijuelos | - | 0.3 | 210 | 1310 | 1210 |
| Transporte de 700 hijuelos | - | | 50 | | |
| Flete 700 racimos | - | 1 | 700 | | |
| Descarga lancha 700 racimos | - | 0.5 | 350 | | |
| Transporte con proyecto | | 0.7 | 600 | | |

| | Sin Proyecto | Con Proyecto |
|-------------------------------------|--------------|--------------|
| COSTO TOTAL DE LA PRODUCCIÓN | 2910 | 2810 |
| Rendimiento racimos /Ha | 700 | 857 |
| Costo Unitario | 4.16 | 3.28 |
| Utilidad Productor 30% | 1.25 | 0.98 |
| Precio calculado por Racimo. | 5.40 | 4.26 |

Fuente : Unidades Agarias del Ministerio de Agricultura

Elaboración : La Consultora

Nota: 1 racimo es igual a 14 Kgs. Aprox.

Anexo No. 7.4.15

**COSTOS DE PRODUCCIÓN DE 1 Ha
YUCA**

| Nº De Jornales | Costo Unitario | Sub total | Costo total |
|----------------|----------------|-----------|-------------|
|----------------|----------------|-----------|-------------|

1.- COSTOS DIRECTOS

A.- GASTOS DE CULTIVO

| | | | | Sin Proyecto | Con Proyecto |
|-------------------------------|----|----|-----|--------------|--------------|
| Preparación del terreno | 20 | 10 | 200 | 1090 | 1090 |
| Recolección de estacas | 1 | 10 | 10 | | |
| Siembra | 8 | 10 | 80 | | |
| Siembra | 10 | 10 | 100 | | |
| 1er. Deshierbo | 10 | 10 | 100 | | |
| 2do. Deshierbo | 10 | 10 | 100 | | |
| Cosecha y acarreo (10 Tons.) | - | 50 | 500 | | |

B.- GASTOS ESPECIALES

| | | | | Sin Proyecto | Con Proyecto |
|---|---|----|-----|--------------|--------------|
| Compra de 20 rollos estacas (carga S/.5.00 c/u) | - | - | 100 | 700 | 550 |
| Compra de 100 sacos | - | 1 | 100 | | |
| Transporte de 10 TN | - | 50 | 500 | | |
| Transporte con Proyecto | | 35 | 350 | | |

| | Sin Proyecto | Con Proyecto |
|-------------------------------------|--------------|--------------|
| COSTO TOTAL DE LA PRODUCCIÓN | 1790 | 1640 |
| Rendimiento Kgs. /Ha | 10000 | 11000 |
| Costo Unitario | 0.18 | 0.15 |
| Utilidad Productor 30% | 0.05 | 0.04 |
| Precio calculado por Kg. | 0.23 | 0.19 |

Fuente : Unidades Agarias del Ministerio de Agricultura
Elaboración : La Consultora

Anexo No. 7.4.16

**DESEMBARQUE DE RECURSOS HIDROBIOLÓGICOS POR ESTADOS DE CONSERVACIÓN PARA
CONSUMO HUMANO - LORETO
PERIODO : ANUAL - 2003
ÁREA DE INFLUENCIA DEL ESTUDIO (Río Ucayali)**

| N° | Poblados | Estado De Conservación | | | | | | Total en Tm | |
|----|-------------------|------------------------|---------|----------|--------|-------------|---------|-------------|---------|
| | | Fresco | | Salpreso | | Seco Salado | | Desemb | Extrac |
| | | Desemb | Extrac | Desemb | Extrac | Desemb | Extrac | | |
| 1 | 12 De Octubre | 16.278 | 21.060 | 1.700 | 2.850 | 1.445 | 4.550 | 19.423 | 29.650 |
| 2 | 28 De Julio | 4.312 | 5.610 | 0.370 | 2.920 | 0.750 | 2.440 | 5.432 | 8.780 |
| 3 | Aguas Verdes | 0.000 | 0.000 | 0.000 | 0.000 | 1.350 | 4.390 | 1.350 | 4.390 |
| 4 | Ancash | 0.000 | 0.000 | 0.000 | 0.000 | 0.350 | 1.140 | 0.350 | 1.140 |
| 5 | Arica Viejo | 12.680 | 16.480 | 1.850 | 3.330 | 1.720 | 5.590 | 16.250 | 25.400 |
| 6 | Bagazán | 191.413 | 248.840 | 3.440 | 8.050 | 0.000 | 0.000 | 194.853 | 256.890 |
| 7 | Boca De Catalina | 0.000 | 0.000 | 0.000 | 0.000 | 1.650 | 5.360 | 1.650 | 5.360 |
| 8 | Bolivar | 40.500 | 52.650 | 0.000 | 0.000 | 8.300 | 26.980 | 48.800 | 79.630 |
| 9 | Carachama | 10.047 | 13.060 | 9.711 | 22.720 | 39.165 | 127.290 | 58.923 | 163.070 |
| 10 | Carocurahuyte | 201.443 | 261.880 | 23.934 | 56.010 | 24.630 | 80.050 | 250.007 | 397.940 |
| 11 | Cedro Isla | 4.120 | 5.360 | 0.000 | 0.000 | 0.000 | 0.000 | 4.120 | 5.360 |
| 12 | Clavero | 44.698 | 58.110 | 0.000 | 0.000 | 0.000 | 0.000 | 44.698 | 58.110 |
| 13 | Contamanillo | 11.270 | 14.650 | 0.380 | 0.890 | 0.120 | 0.390 | 11.770 | 15.930 |
| 14 | Curahuaytillo | 25.510 | 33.160 | 3.080 | 7.210 | 3.000 | 9.750 | 31.590 | 50.120 |
| 15 | Dos De Mayo | 58.850 | 76.510 | 2.015 | 4.720 | 2.235 | 7.260 | 63.100 | 88.490 |
| 16 | Esperanza | 20.550 | 26.720 | 7.180 | 16.800 | 6.525 | 21.210 | 34.255 | 64.730 |
| 17 | Flor De Punga | 84.404 | 109.730 | 1.330 | 3.110 | 18.420 | 59.870 | 104.154 | 172.710 |
| 18 | Genaro Herrera | 0.477 | 0.620 | 0.000 | 0.000 | 0.000 | 0.000 | 0.477 | 0.620 |
| 19 | Grau | 0.600 | 0.780 | 0.000 | 0.000 | 0.000 | 0.000 | 0.600 | 0.780 |
| 20 | Hermanos | 0.800 | 1.040 | 0.000 | 0.000 | 3.300 | 10.730 | 4.100 | 11.770 |
| 21 | Holanda | 14.930 | 19.410 | 4.230 | 9.900 | 2.640 | 8.580 | 21.800 | 37.890 |
| 22 | Huarmi Isla | 14.815 | 19.260 | 2.265 | 5.300 | 1.675 | 5.440 | 18.755 | 30.000 |
| 23 | Huatapi | 23.265 | 30.240 | 1.470 | 3.440 | 0.505 | 1.640 | 25.240 | 35.320 |
| 24 | Jorge Chávez | 5.924 | 7.700 | 0.000 | 0.000 | 0.000 | 0.000 | 5.924 | 7.700 |
| 25 | José Olaya | 7.200 | 9.360 | 0.700 | 1.640 | 0.000 | 0.000 | 7.900 | 11.000 |
| 26 | Juancito | 11.152 | 14.500 | 3.666 | 8.580 | 9.758 | 31.710 | 24.576 | 54.790 |
| 27 | Junín | 12.020 | 15.630 | 0.000 | 0.000 | 0.000 | 0.000 | 12.020 | 15.630 |
| 28 | La Unión | 13.175 | 17.130 | 4.415 | 10.330 | 2.160 | 7.020 | 19.750 | 34.480 |
| 29 | Libertad | 19.778 | 25.710 | 0.000 | 0.000 | 0.000 | 0.000 | 19.778 | 25.710 |
| 30 | Loreto | 0.360 | 0.470 | 0.000 | 0.000 | 0.000 | 0.000 | 0.360 | 0.470 |
| 31 | Magdalena | 12.590 | 16.370 | 0.830 | 1.940 | 0.880 | 2.860 | 14.300 | 21.170 |
| 32 | Mahuiso | 0.000 | 0.000 | 0.032 | 0.070 | 7.078 | 23.000 | 7.110 | 23.070 |
| 33 | Manco Cápac | 0.375 | 0.490 | 0.000 | 0.000 | 0.000 | 0.000 | 0.375 | 0.490 |
| 34 | Maquia | 34.000 | 44.200 | 0.000 | 0.000 | 0.000 | 0.000 | 34.000 | 44.200 |
| 35 | Monte Bello | 54.420 | 70.750 | 5.788 | 13.540 | 4.458 | 14.490 | 64.666 | 98.780 |
| 36 | New York | 0.000 | 0.000 | 0.000 | 0.000 | 3.800 | 12.350 | 3.800 | 12.350 |
| 37 | Nueva Delicia | 0.000 | 0.000 | 0.000 | 0.000 | 0.900 | 2.930 | 0.900 | 2.930 |
| 38 | Nuevo Cajamarca | 2.440 | 3.170 | 0.000 | 0.000 | 0.130 | 0.420 | 2.570 | 3.590 |
| 39 | Nuevo Iquitos | 15.400 | 20.020 | 0.000 | 0.000 | 1.700 | 5.530 | 17.100 | 25.550 |
| 40 | Nuevo San Antonio | 3.541 | 4.600 | 0.000 | 0.000 | 0.000 | 0.000 | 3.541 | 4.600 |
| 41 | Nuevo Zapote | 10.380 | 13.490 | 1.900 | 4.450 | 1.235 | 4.010 | 13.515 | 21.950 |
| 42 | Olaya | 1.690 | 2.200 | 0.000 | 0.000 | 1.100 | 3.580 | 2.790 | 5.780 |
| 43 | Orellana | 0.400 | 0.520 | 0.621 | 1.450 | 1.000 | 3.250 | 2.021 | 5.220 |
| 44 | Pedreira | 0.000 | 0.000 | 0.940 | 2.200 | 1.350 | 4.390 | 2.290 | 6.590 |
| 45 | Perlita | 2.650 | 3.450 | 0.300 | 0.700 | 0.250 | 0.810 | 3.200 | 4.960 |
| 46 | Pintullacta | 37.670 | 48.970 | 1.560 | 3.650 | 1.180 | 3.840 | 40.410 | 56.460 |
| 47 | Piura Isla | 0.600 | 0.780 | 0.000 | 0.000 | 0.000 | 0.000 | 0.600 | 0.780 |
| 48 | Pucallpa | 2.381 | 3.100 | 0.000 | 0.000 | 0.000 | 0.000 | 2.381 | 3.100 |
| 49 | Pucapanga | 0.000 | 0.000 | 1.673 | 3.910 | 2.507 | 8.150 | 4.180 | 12.060 |
| 50 | Puerto Enrique | 0.000 | 0.000 | 6.000 | 14.040 | 2.300 | 7.480 | 8.300 | 21.520 |
| 51 | Puerto Loreto | 12.250 | 15.930 | 1.215 | 2.840 | 1.085 | 3.530 | 14.550 | 22.300 |
| 52 | Puerto Rico | 13.610 | 17.690 | 1.180 | 2.760 | 1.090 | 3.540 | 15.880 | 23.990 |
| 53 | Puerto Sol | 13.156 | 17.100 | 0.000 | 0.000 | 0.000 | 0.000 | 13.156 | 17.100 |
| 54 | Puinahua | 4.400 | 5.720 | 0.000 | 0.000 | 1.500 | 4.880 | 5.900 | 10.600 |
| 55 | Requena | 261.977 | 340.570 | 3.798 | 8.890 | 14.852 | 48.270 | 280.627 | 397.730 |
| 56 | Samán | 1.500 | 1.950 | 1.300 | 3.040 | 1.200 | 3.900 | 4.000 | 8.890 |
| 57 | San Antonio | 1.900 | 2.470 | 0.000 | 0.000 | 0.000 | 0.000 | 1.900 | 2.470 |
| 58 | San Carlos | 0.000 | 0.000 | 0.000 | 0.000 | 0.650 | 2.110 | 0.650 | 2.110 |
| 59 | San Marcos | 6.500 | 8.450 | 0.000 | 0.000 | 0.000 | 0.000 | 6.500 | 8.450 |
| 60 | San Pedro | 15.865 | 20.620 | 3.225 | 7.550 | 0.660 | 2.150 | 19.750 | 30.320 |
| 61 | San Roque | 3.200 | 4.160 | 0.800 | 1.870 | 5.207 | 16.920 | 9.207 | 22.950 |

Anexo No. 7.4.16

**DESEMBARQUE DE RECURSOS HIDROBIOLÓGICOS POR ESTADOS DE CONSERVACIÓN PARA
CONSUMO HUMANO - LORETO
PERIODO : ANUAL - 2003
ÁREA DE INFLUENCIA DEL ESTUDIO (Río Ucayali)**

| N° | Poblados | Estado De Conservación | | | | | | Total en Tm | |
|---|----------------|------------------------|-----------------|----------------|----------------|----------------|-----------------|-----------------|-----------------|
| | | Fresco | | Salpreso | | Seco Salado | | Desemb | Extrac |
| | | Desemb | Extrac | Desemb | Extrac | Desemb | Extrac | | |
| 62 | Santa Fe | 15.142 | 19.680 | 0.650 | 1.520 | 0.990 | 3.220 | 16.782 | 24.420 |
| 63 | Santa Lucia | 6.500 | 8.450 | 0.000 | 0.000 | 0.000 | 0.000 | 6.500 | 8.450 |
| 64 | Santa Rosa | 29.030 | 37.740 | 0.490 | 1.150 | 1.825 | 5.930 | 31.345 | 44.820 |
| 65 | Sapüena | 1.250 | 1.630 | 0.000 | 0.000 | 0.000 | 0.000 | 1.250 | 1.630 |
| 66 | Sargento Lores | 0.850 | 1.110 | 0.000 | 0.000 | 0.000 | 0.000 | 0.850 | 1.110 |
| 67 | Shevonai | 68.895 | 89.560 | 8.146 | 19.060 | 5.190 | 16.870 | 82.231 | 125.490 |
| 68 | Tamanco | 34.889 | 45.360 | 7.004 | 16.390 | 31.225 | 101.480 | 73.118 | 163.230 |
| 69 | Tibe Playa | 1.040 | 1.350 | 0.000 | 0.000 | 0.000 | 0.000 | 1.040 | 1.350 |
| 70 | Victoria | 1.900 | 2.470 | 0.000 | 0.000 | 9.815 | 31.900 | 11.715 | 34.370 |
| 71 | Yahuarango | 1.500 | 1.950 | 0.000 | 0.000 | 2.500 | 8.130 | 4.000 | 10.080 |
| 72 | Yanallpa | 13.080 | 17.000 | 0.000 | 0.000 | 0.000 | 0.000 | 13.080 | 17.000 |
| T O T A L | | 1537.542 | 1998.740 | 119.188 | 278.820 | 237.355 | 771.310 | 1894.085 | 3047.870 |
| TOTAL RÍO UCAYALI | | 2611.779 | 3395.280 | 204.090 | 477.510 | 428.920 | 1393.940 | 3244.789 | 5265.730 |
| Porcentaje de participación del Area de Influencia | | 58.87% | 58.87% | 58.40% | 58.39% | 55.34% | 55.33% | 58.37% | 57.88% |

NOTA : Los Datos son registrados en los diferentes puestos de desembarque de la Región

FUENTE : Informes mensuales de la Dirección de Extracción y Procesamiento Pesquero, Direcciones Sub Regionales y Oficinas Pesqueras.

ELABORACION LA CONSULTORA

DESEMBARQUE DE RECURSOS HIDROBIOLÓGICOS POR ESTADOS DE CONSERVACIÓN PARA CONSUMO HUMANO - LORETO

PERIODO : ANUAL - 2003

ÁREA DE INFLUENCIA DEL ESTUDIO (Canal de Puinahua)

| N° | Poblados | Estado De Conservación | | | | | | Total en Tm | |
|----|----------------|------------------------|--------|----------|--------|-------------|---------|-------------|---------|
| | | Fresco | | Salpreso | | Seco Salado | | Desemb | Extrac |
| | | Desemb | Extrac | Desemb | Extrac | Desemb | Extrac | | |
| 1 | Ancash | 0.000 | 0.000 | 0.630 | 1.470 | 3.518 | 11.430 | 4.148 | 12.900 |
| 4 | Atún Poza | 11.290 | 14.680 | 0.630 | 1.470 | 0.460 | 1.500 | 12.380 | 17.650 |
| 5 | Bellavista | 0.000 | 0.000 | 0.386 | 0.900 | 7.256 | 23.580 | 7.642 | 24.480 |
| 6 | Bolívar | 5.350 | 6.960 | 6.920 | 16.190 | 23.508 | 76.400 | 35.778 | 99.550 |
| 8 | Bretaña | 30.033 | 39.040 | 4.245 | 9.930 | 15.355 | 49.900 | 49.633 | 98.870 |
| 12 | Huacra Chiro | 9.824 | 12.770 | 10.117 | 23.670 | 71.926 | 233.760 | 91.867 | 270.200 |
| 13 | Jorge Chávez | 3.500 | 4.550 | 0.000 | 0.000 | 0.000 | 0.000 | 3.500 | 4.550 |
| 14 | Juancito | 0.600 | 0.780 | 0.396 | 0.930 | 1.380 | 4.490 | 2.376 | 6.200 |
| 15 | Kuwait | 2.100 | 2.730 | 0.170 | 0.400 | 0.000 | 0.000 | 2.270 | 3.130 |
| 16 | Lagarto Cocha | 0.600 | 0.780 | 0.000 | 0.000 | 0.630 | 2.050 | 1.230 | 2.830 |
| 17 | Las Palmas | 14.640 | 19.030 | 7.274 | 17.020 | 12.392 | 40.270 | 34.306 | 76.320 |
| 21 | Manco Cápac | 25.144 | 32.690 | 7.571 | 17.720 | 29.252 | 95.070 | 61.967 | 145.480 |
| 23 | Naranjal | 11.100 | 14.430 | 0.000 | 0.000 | 0.000 | 0.000 | 11.100 | 14.430 |
| 24 | Nueva Delicia | 0.000 | 0.000 | 0.000 | 0.000 | 0.098 | 0.320 | 0.098 | 0.320 |
| 25 | Nvo. Encanto | 24.750 | 32.180 | 0.000 | 0.000 | 2.500 | 8.130 | 27.250 | 40.310 |
| 26 | Obrero | 0.250 | 0.330 | 0.300 | 0.700 | 0.000 | 0.000 | 0.550 | 1.030 |
| 27 | Oceania | 0.000 | 0.000 | 0.000 | 0.000 | 0.500 | 1.630 | 0.500 | 1.630 |
| 28 | Padre López | 3.515 | 4.570 | 0.590 | 1.380 | 13.210 | 42.930 | 17.315 | 48.880 |
| 29 | Páucar | 2.200 | 2.860 | 0.290 | 0.680 | 1.930 | 6.270 | 4.420 | 9.810 |
| 31 | Puerto Enrique | 3.588 | 4.660 | 3.435 | 8.040 | 18.831 | 61.200 | 25.854 | 73.900 |
| 32 | Puerto Irene | 0.000 | 0.000 | 0.000 | 0.000 | 1.000 | 3.250 | 1.000 | 3.250 |
| 34 | Puinahua | 18.785 | 24.420 | 25.058 | 58.640 | 107.804 | 350.360 | 151.647 | 433.420 |
| 35 | San Carlos | 5.350 | 6.960 | 0.000 | 0.000 | 22.052 | 71.670 | 27.402 | 78.630 |
| 36 | San Cristóbal | 2.558 | 3.330 | 4.000 | 9.360 | 4.800 | 15.600 | 11.358 | 28.290 |
| 37 | San Miguel | 0.000 | 0.000 | 2.272 | 5.320 | 0.000 | 0.000 | 2.272 | 5.320 |
| 38 | San Pedro | 0.900 | 1.170 | 0.000 | 0.000 | 0.000 | 0.000 | 0.900 | 1.170 |
| 39 | Urarinas | 33.032 | 42.940 | 3.500 | 8.190 | 10.460 | 34.000 | 46.992 | 85.130 |
| 40 | Victoria | 0.900 | 1.170 | 4.180 | 9.780 | 26.250 | 85.310 | 31.330 | 96.260 |

| | | | | | | | | |
|------------------|----------------|----------------|---------------|----------------|----------------|-----------------|----------------|-----------------|
| T O T A L | 210.009 | 273.030 | 81.964 | 191.790 | 375.112 | 1219.120 | 667.085 | 1683.940 |
|------------------|----------------|----------------|---------------|----------------|----------------|-----------------|----------------|-----------------|

| | | | | | | | | |
|-----------------------------|----------------|----------------|---------------|----------------|----------------|-----------------|----------------|-----------------|
| TOTAL CANAL PUINAHUA | 210.009 | 273.030 | 81.964 | 191.790 | 375.112 | 1219.110 | 667.085 | 1683.930 |
|-----------------------------|----------------|----------------|---------------|----------------|----------------|-----------------|----------------|-----------------|

| | | | | | | | | |
|--|----------------|----------------|----------------|----------------|----------------|----------------|----------------|----------------|
| Porcentaje de participación del Canal de Puinahua | 100.00% | 100.00% | 100.00% | 100.00% | 100.00% | 100.00% | 100.00% | 100.00% |
|--|----------------|----------------|----------------|----------------|----------------|----------------|----------------|----------------|

| | | | | | | | | |
|---|-----------------|-----------------|----------------|----------------|----------------|-----------------|-----------------|-----------------|
| TOTAL Área de Inf. Río Ucayali y Canal de Puinahua | 1747.551 | 2271.770 | 201.152 | 470.610 | 612.467 | 1990.430 | 2561.170 | 4731.810 |
|---|-----------------|-----------------|----------------|----------------|----------------|-----------------|-----------------|-----------------|

| | | | | | | | | |
|---|---------------|---------------|---------------|---------------|---------------|---------------|---------------|---------------|
| Porcentaje de participación del Área de Inf. Río Ucayali y del Canal de Puinahua | 61.93% | 61.93% | 70.32% | 70.31% | 76.17% | 76.17% | 65.47% | 68.09% |
|---|---------------|---------------|---------------|---------------|---------------|---------------|---------------|---------------|

| | | | | | | | | |
|-------------------------------------|-----------------|-----------------|----------------|-----------------|-----------------|-----------------|-----------------|------------------|
| TOTAL GENERAL DPTO DE LORETO | 5889.067 | 7655.790 | 753.099 | 1762.250 | 2125.929 | 6909.270 | 8768.095 | 16327.310 |
|-------------------------------------|-----------------|-----------------|----------------|-----------------|-----------------|-----------------|-----------------|------------------|

| | | | | | | | | |
|---|---------------|---------------|---------------|---------------|---------------|---------------|---------------|---------------|
| Porcentaje de Participación del Área de Inf. Río Ucayali y del Canal de Puinahua en el Total General | 29.67% | 29.67% | 26.71% | 26.71% | 28.81% | 28.81% | 29.21% | 28.98% |
|---|---------------|---------------|---------------|---------------|---------------|---------------|---------------|---------------|

NOTA : Los Datos son registrados en los diferentes puestos de desembarque de la Región

FUENTE : Informes mensuales de la Dirección de Extracción y Procesamiento Pesquero, Direcciones Sub Regionales y Oficinas Pesqueras.

ELABORACION : LA CONSULTORA

Anexo No. 7.4.18

COMERCIALIZACION INTERNA DE RECURSOS HIDROBIOLÓGICOS SEGÚN ESPECIES Y ESTADO DE CONSERVACION T.M.B.
PERIODO : ANUAL - 2003

| ESPECIES | ORIGEN | DESTINO | FRESCO | SALPRESO | SECO SAL | TOTAL |
|----------|--------|---------|--------|----------|----------|-------|
|----------|--------|---------|--------|----------|----------|-------|

| SUB TOTAL | CONTAMANA - PUCALLPA | 13.50 | 0.00 | 83.18 | 96.68 |
|----------------|----------------------|-------|------|-------|-------|
| Boquichico | | 5.20 | 0.00 | 37.75 | 42.95 |
| Corvina | | 1.00 | 0.00 | 0.00 | 1.00 |
| Gamitana | | 0.00 | 0.00 | 0.40 | 0.40 |
| Lisa | | 0.00 | 0.00 | 1.20 | 1.20 |
| Llambina | | 0.50 | 0.00 | 4.00 | 4.50 |
| Maparate | | 0.95 | 0.00 | 8.20 | 9.15 |
| Otras especies | | 3.05 | 0.00 | 5.30 | 8.35 |
| Palometa | | 1.50 | 0.00 | 9.45 | 10.95 |
| Zungaro | | 1.30 | 0.00 | 16.88 | 18.18 |

| SUB TOTAL | IQUITOS - PUCALLPA | 1.00 | 0.00 | 34.50 | 35.50 |
|------------|--------------------|------|------|-------|-------|
| Boquichico | | 0.00 | 0.00 | 33.00 | 33.00 |
| Paiche | | 0.00 | 0.00 | 1.50 | 1.50 |
| Palometa | | 1.00 | 0.00 | 0.00 | 1.00 |

| SUB TOTAL | REQUENA - IQUITOS | 502.86 | 37.63 | 57.95 | 598.44 |
|------------------|-------------------|--------|-------|-------|--------|
| Acarahuazú | | 1.56 | 0.00 | 0.35 | 1.91 |
| Arahuana | | 0.00 | 0.00 | 0.25 | 0.25 |
| Bagre | | 2.29 | 0.18 | 0.00 | 2.47 |
| Boquichico | | 75.45 | 1.98 | 36.66 | 114.09 |
| Cahuara | | 0.40 | 0.00 | 0.00 | 0.40 |
| Carachama | | 45.70 | 0.00 | 0.00 | 45.70 |
| Chambira | | 0.43 | 0.00 | 0.00 | 0.43 |
| Corvina | | 4.23 | 0.00 | 0.00 | 4.23 |
| Fasaco | | 0.17 | 0.21 | 1.81 | 2.19 |
| Gamitana | | 3.10 | 0.00 | 0.12 | 3.22 |
| Leguia | | 7.30 | 1.71 | 0.00 | 9.01 |
| Lisa | | 3.02 | 0.00 | 0.00 | 3.02 |
| Llambina | | 142.80 | 7.45 | 15.40 | 165.65 |
| Llauce | | 7.02 | 0.00 | 0.00 | 7.02 |
| Maparate | | 8.25 | 13.29 | 0.20 | 21.74 |
| Paco | | 2.38 | 0.00 | 0.46 | 2.84 |
| Paiche | | 2.52 | 0.00 | 0.79 | 3.31 |
| Palometa | | 9.71 | 0.00 | 0.75 | 10.46 |
| Ractacara | | 79.72 | 0.21 | 0.00 | 79.93 |
| Sabalo | | 0.54 | 0.00 | 0.14 | 0.68 |
| Sardina | | 34.44 | 0.00 | 0.00 | 34.44 |
| Shiripira | | 3.09 | 0.00 | 0.00 | 3.09 |
| Tucunaré | | 0.19 | 0.00 | 0.00 | 0.19 |
| Yaraqui | | 0.75 | 0.00 | 0.00 | 0.75 |
| Yulilla | | 21.80 | 12.60 | 0.00 | 34.40 |
| Zúngaro Doncella | | 18.37 | 0.00 | 0.61 | 18.98 |
| Zúngaro Dorado | | 2.98 | 0.00 | 0.00 | 2.98 |
| Zúngaro Tigre | | 17.41 | 0.00 | 0.41 | 17.82 |
| Zúngaro Torre | | 7.24 | 0.00 | 0.00 | 7.24 |

NOTA : Los Datos se registran de las declaraciones juradas e inspecciones en las diferentes localidades de la Región

FUENTE : Informes mensuales de la Dirección de Extracción y Procesamiento Pesquero, Direcciones Sub-Regionales y Oficinas Pesqueras.

ELABORACION : Oficina Técnica de Asesoramiento - DIREPE - Loreto

Anexo No. 7.4.19

**DESEMBARQUE DE RECURSOS HIDROBIOLÓGICOS POR ESTADOS DE CONSERVACIÓN PARA
CONSUMO HUMANO - LORETO
PERIODO : Primer Trimestre 2004
ÁREA DE INFLUENCIA DEL ESTUDIO (Río Ucayali)**

| N° | Poblados | Estado De Conservación | | | | | | Total en Tm | |
|---|-------------------|------------------------|----------------|---------------|----------------|---------------|----------------|----------------|-----------------|
| | | Fresco | | Salpreso | | Seco Salado | | Desemb | Extrac |
| | | Desemb | Extrac | Desemb | Extrac | Desemb | Extrac | | |
| 1 | Arica Viejo | 0.627 | 0.820 | 0.110 | 0.260 | 0.320 | 1.040 | 1.057 | 2.120 |
| 2 | Bagazán | 49.902 | 64.870 | 2.570 | 6.010 | 1.680 | 5.460 | 54.152 | 76.340 |
| 3 | Bolivar | 15.254 | 19.830 | 0.000 | 0.000 | 0.000 | 0.000 | 15.254 | 19.830 |
| 4 | Carachama | 8.257 | 10.730 | 1.600 | 3.740 | 2.091 | 6.800 | 11.948 | 21.270 |
| 5 | Carocurahuyte | 75.415 | 98.040 | 6.230 | 14.580 | 5.440 | 17.680 | 87.085 | 130.300 |
| 6 | Clavero | 4.763 | 6.190 | 0.000 | 0.000 | 0.650 | 2.110 | 5.413 | 8.300 |
| 7 | Contamanillo | 1.645 | 2.140 | 0.140 | 0.330 | 0.000 | 0.000 | 1.785 | 2.470 |
| 8 | Curahuaytillo | 3.335 | 4.340 | 0.290 | 0.680 | 0.740 | 2.410 | 4.365 | 7.430 |
| 9 | Esperanza | 5.930 | 7.710 | 1.200 | 2.810 | 2.240 | 7.280 | 9.370 | 17.800 |
| 10 | Flor De Punga | 41.582 | 54.060 | 6.670 | 15.610 | 4.795 | 15.580 | 53.047 | 85.250 |
| 11 | Garza Cocha | 12.140 | 15.780 | 0.000 | 0.000 | 0.000 | 0.000 | 12.140 | 15.780 |
| 12 | Holanda | 5.600 | 7.280 | 2.360 | 5.520 | 1.005 | 3.270 | 8.965 | 16.070 |
| 13 | Huarmi Isla | 5.795 | 7.530 | 0.850 | 1.990 | 0.820 | 2.670 | 7.465 | 12.190 |
| 14 | Huatapi | 22.610 | 29.390 | 0.240 | 0.560 | 0.980 | 3.190 | 23.830 | 33.140 |
| 15 | Jorge Chávez | 0.410 | 0.530 | 0.000 | 0.000 | 0.000 | 0.000 | 0.410 | 0.530 |
| 16 | José Olaya | 18.500 | 24.050 | 1.300 | 3.040 | 1.700 | 5.530 | 21.500 | 32.620 |
| 17 | Juancito | 0.000 | 0.000 | 0.670 | 1.570 | 0.366 | 1.190 | 1.036 | 2.760 |
| 18 | Junín | 0.340 | 0.440 | 0.000 | 0.000 | 0.000 | 0.000 | 0.340 | 0.440 |
| 19 | La Unión | 2.490 | 3.240 | 1.260 | 2.950 | 0.888 | 2.890 | 4.638 | 9.080 |
| 20 | Libertad | 0.200 | 0.260 | 0.449 | 1.050 | 0.188 | 0.610 | 0.837 | 1.920 |
| 21 | Magdalena | 0.460 | 0.600 | 0.000 | 0.000 | 0.230 | 0.750 | 0.690 | 1.350 |
| 22 | Mariscal Castilla | 0.060 | 0.080 | 0.361 | 0.840 | 0.195 | 0.630 | 0.616 | 1.550 |
| 23 | Nuevo Zapote | 0.820 | 1.070 | 0.350 | 0.820 | 0.000 | 0.000 | 1.170 | 1.890 |
| 24 | Olaya | 1.040 | 1.350 | 0.000 | 0.000 | 0.000 | 0.000 | 1.040 | 1.350 |
| 25 | Orellana | 0.000 | 0.000 | 0.490 | 1.150 | 0.000 | 0.000 | 0.490 | 1.150 |
| 26 | Pintullacta | 18.919 | 24.590 | 0.300 | 0.700 | 0.000 | 0.000 | 19.219 | 25.290 |
| 27 | Pucapanga | 0.000 | 0.000 | 1.000 | 2.340 | 0.000 | 0.000 | 1.000 | 2.340 |
| 28 | Puerto Enrique | 0.000 | 0.000 | 0.200 | 0.470 | 0.200 | 0.650 | 0.400 | 1.120 |
| 29 | Puerto Loreto | 0.810 | 1.050 | 0.120 | 0.280 | 0.180 | 0.590 | 1.110 | 1.920 |
| 30 | Puerto Rico | 2.240 | 2.910 | 0.160 | 0.370 | 0.190 | 0.620 | 2.590 | 3.900 |
| 31 | Puerto Sol | 4.328 | 5.630 | 0.762 | 1.780 | 0.418 | 1.360 | 5.508 | 8.770 |
| 32 | Puinahua | 1.560 | 2.030 | 0.000 | 0.000 | 6.200 | 20.150 | 7.760 | 22.180 |
| 33 | Requena | 35.262 | 45.840 | 0.040 | 0.090 | 3.670 | 11.930 | 38.972 | 57.860 |
| 34 | Samán | 0.000 | 0.000 | 0.000 | 0.000 | 0.090 | 0.290 | 0.090 | 0.290 |
| 35 | Sapüena | 3.102 | 4.030 | 1.413 | 3.310 | 0.340 | 1.110 | 4.855 | 8.450 |
| 36 | San Antonio | 0.500 | 0.650 | 0.000 | 0.000 | 0.000 | 0.000 | 0.500 | 0.650 |
| 37 | San Marcos | 0.350 | 0.460 | 1.257 | 2.940 | 0.720 | 2.340 | 2.327 | 5.740 |
| 38 | San Pedro | 3.860 | 5.020 | 0.500 | 1.170 | 0.400 | 1.300 | 4.760 | 7.490 |
| 39 | Santa Fe | 0.600 | 0.780 | 0.354 | 0.830 | 0.000 | 0.000 | 0.954 | 1.610 |
| 40 | Santa Rosa | 3.020 | 3.930 | 1.220 | 2.850 | 0.000 | 0.000 | 4.240 | 6.780 |
| 41 | Shevonai | 6.570 | 8.540 | 0.000 | 0.000 | 0.000 | 0.000 | 6.570 | 8.540 |
| 42 | Tamanco | 10.500 | 13.650 | 3.095 | 7.240 | 5.292 | 17.200 | 18.887 | 38.090 |
| 43 | Tibe Playa | 0.405 | 0.530 | 0.030 | 0.070 | 0.132 | 0.430 | 0.567 | 1.030 |
| 44 | Tres Unidos | 0.274 | 0.360 | 0.000 | 0.000 | 0.000 | 0.000 | 0.274 | 0.360 |
| 45 | Vista Alegre | 0.000 | 0.000 | 0.353 | 0.830 | 0.117 | 0.380 | 0.470 | 1.210 |
| 46 | Yahuarango | 6.300 | 8.190 | 0.000 | 0.000 | 0.200 | 0.650 | 6.500 | 8.840 |
| 47 | Yanallpa | 2.510 | 3.260 | 0.000 | 0.000 | 0.000 | 0.000 | 2.510 | 3.260 |
| T O T A L | | 378.285 | 491.780 | 37.944 | 88.780 | 42.477 | 138.090 | 458.706 | 718.650 |
| TOTAL RÍO UCAYALI | | 624.574 | 811.950 | 56.429 | 132.010 | 73.065 | 237.460 | 754.068 | 1181.420 |
| Porcentaje de participación del Área de Influencia del Río Ucayali | | 60.57% | 60.57% | 67.24% | 67.25% | 58.14% | 58.15% | 60.83% | 60.83% |

NOTA : Los Datos son registrados en los diferentes puestos de desembarque de la Región

FUENTE : Informes mensuales de la Dirección de Extracción y Procesamiento Pesquero, Direcciones Sub Regionales y Oficinas Pesqueras.

ELABORACION LA CONSULTORA

Anexo No. 7.4.20

DESEMBARQUE DE RECURSOS HIDROBIOLÓGICOS POR ESTADOS DE CONSERVACIÓN PARA CONSUMO HUMANO - LORETO

PERIODO : Primer Trimestre 2004
ÁREA DE INFLUENCIA DEL ESTUDIO (Canal de Puinahua)

| N° | Poblados | Estado De Conservación | | | | | | Total en Tm | |
|----|----------------|------------------------|--------|----------|--------|-------------|--------|-------------|--------|
| | | Fresco | | Salpreso | | Seco Salado | | Desemb | Extrac |
| | | Desemb | Extrac | Desemb | Extrac | Desemb | Extrac | | |
| 1 | Ancash | 0.000 | 0.000 | 0.000 | 0.000 | 0.400 | 1.300 | 0.400 | 1.300 |
| 2 | Atún Poza | 3.260 | 7.630 | 0.410 | 0.960 | 0.000 | 0.000 | 3.670 | 8.590 |
| 3 | Ancash | 1.20 | 1.56 | 0.25 | 0.59 | 1.47 | 4.78 | 2.92 | 6.93 |
| 4 | Bellavista | 0.000 | 0.000 | 0.000 | 0.000 | 0.335 | 1.090 | 0.335 | 1.090 |
| 5 | Bolívar | 2.486 | 3.230 | 0.000 | 0.000 | 1.786 | 5.800 | 4.272 | 9.030 |
| 6 | Bretaña | 1.610 | 2.090 | 1.300 | 3.040 | 0.839 | 2.730 | 3.749 | 7.860 |
| 7 | Huacrachiro | 6.931 | 9.010 | 0.923 | 2.160 | 5.138 | 16.700 | 12.992 | 27.870 |
| 8 | Jorge Chávez | 4.160 | 5.410 | 0.000 | 0.000 | 0.000 | 0.000 | 4.160 | 5.410 |
| 9 | Juancito | 0.000 | 0.000 | 0.000 | 0.000 | 0.462 | 1.500 | 0.462 | 1.500 |
| 10 | Las Palmas | 20.939 | 27.220 | 2.909 | 6.810 | 1.886 | 6.130 | 25.734 | 40.160 |
| 11 | Liberal | 0.000 | 0.000 | 0.000 | 0.000 | 0.452 | 1.470 | 0.452 | 1.470 |
| 12 | Manco Cápac | 3.483 | 4.530 | 0.560 | 1.310 | 1.600 | 5.200 | 5.643 | 11.040 |
| 13 | Nvo. Encanto | 0.400 | 0.520 | 0.000 | 0.000 | 0.210 | 0.680 | 0.610 | 1.200 |
| 14 | Obrero | 0.000 | 0.000 | 0.000 | 0.000 | 0.150 | 0.490 | 0.150 | 0.490 |
| 15 | Padre López | 0.000 | 0.000 | 0.000 | 0.000 | 0.220 | 0.720 | 0.220 | 0.720 |
| 16 | Páucar | 2.900 | 3.770 | 1.390 | 3.250 | 0.900 | 2.930 | 5.190 | 9.950 |
| 17 | Polo Sur | 0.000 | 0.000 | 0.273 | 0.640 | 0.088 | 0.290 | 0.361 | 0.930 |
| 18 | Puerto Enrique | 0.000 | 0.000 | 0.969 | 2.270 | 11.051 | 35.920 | 12.020 | 38.190 |
| 19 | Puinahua | 3.367 | 4.380 | 1.200 | 2.810 | 27.454 | 89.230 | 32.021 | 96.420 |
| 20 | San Carlos | 6.136 | 7.980 | 0.600 | 1.400 | 0.861 | 2.800 | 7.597 | 12.180 |
| 21 | San Cristobal | 0.350 | 0.460 | 0.000 | 0.000 | 0.000 | 0.000 | 0.350 | 0.460 |
| 22 | Urarinas | 3.750 | 4.880 | 0.710 | 1.660 | 0.380 | 1.240 | 4.840 | 7.780 |
| 23 | Victoria | 0.000 | 0.000 | 0.400 | 0.940 | 0.405 | 1.320 | 0.805 | 2.260 |

| | | | | | | | | |
|------------------|---------------|---------------|---------------|---------------|---------------|----------------|----------------|----------------|
| T O T A L | 60.972 | 82.670 | 11.894 | 27.840 | 56.087 | 182.320 | 128.953 | 292.830 |
|------------------|---------------|---------------|---------------|---------------|---------------|----------------|----------------|----------------|

| | | | | | | | | |
|-----------------------------|---------------|---------------|---------------|---------------|---------------|----------------|----------------|----------------|
| TOTAL CANAL PUINAHUA | 60.972 | 82.670 | 11.894 | 27.840 | 56.087 | 182.320 | 128.953 | 292.830 |
|-----------------------------|---------------|---------------|---------------|---------------|---------------|----------------|----------------|----------------|

| | | | | | | | | |
|--|----------------|----------------|----------------|----------------|----------------|----------------|----------------|----------------|
| Porcentaje de participación del Canal de Puinahua | 100.00% | 100.00% | 100.00% | 100.00% | 100.00% | 100.00% | 100.00% | 100.00% |
|--|----------------|----------------|----------------|----------------|----------------|----------------|----------------|----------------|

| | | | | | | | | |
|---|----------------|----------------|---------------|----------------|---------------|----------------|----------------|-----------------|
| T O T A L Área de Inf. Río Ucayali y Canal de Puinahua | 439.257 | 574.450 | 49.838 | 116.620 | 98.564 | 320.410 | 587.659 | 1011.480 |
|---|----------------|----------------|---------------|----------------|---------------|----------------|----------------|-----------------|

| | | | | | | | | |
|---|---------------|---------------|---------------|---------------|---------------|---------------|---------------|---------------|
| Porcentaje de participación del Área de Inf. Río Ucayali y del Canal de Puinahua | 64.07% | 64.21% | 72.94% | 72.96% | 76.32% | 76.33% | 66.55% | 68.61% |
|---|---------------|---------------|---------------|---------------|---------------|---------------|---------------|---------------|

| | | | | | | | | |
|-------------------------------------|-----------------|-----------------|----------------|----------------|----------------|-----------------|-----------------|-----------------|
| TOTAL GENERAL DPTO DE LORETO | 1385.627 | 1801.320 | 210.829 | 493.340 | 613.539 | 1994.000 | 2209.995 | 4288.660 |
|-------------------------------------|-----------------|-----------------|----------------|----------------|----------------|-----------------|-----------------|-----------------|

| | | | | | | | | |
|---|---------------|---------------|---------------|---------------|---------------|---------------|---------------|---------------|
| Porcentaje de Participación del Área de Inf. Río Ucayali y del Canal de Puinahua en el Total General | 31.70% | 31.89% | 23.64% | 23.64% | 16.06% | 16.07% | 26.59% | 23.58% |
|---|---------------|---------------|---------------|---------------|---------------|---------------|---------------|---------------|

NOTA : Los Datos son registrados en los diferentes puestos de desembarque de la Región
FUENTE : Informes mensuales de la Dirección de Extracción y Procesamiento Pesquero, Direcciones Sub Regionales y Oficinas Pesqueras.

ELABORACION LA CONSULTORA

Anexo No. 7.4.21

COMERCIALIZACIÓN INTERNA DE RECURSOS HIDROBIOLÓGICOS SEGÚN ESPECIES Y ESTADO DE CONSERVACION T.M.B.
PERIODO : Primer Trimestre 2004

| ESPECIES | ORIGEN | DESTINO | FRESCO | SALPRESO | SECO SAL | TOTAL |
|--------------------|---------------------------|---------|---------------|-------------|-------------|---------------|
| SUB TOTAL | IQUITOS - PUCALLPA | | 6.02 | 0.00 | 6.90 | 12.92 |
| Boquichico | | | 0.00 | 0.00 | 4.30 | 4.30 |
| Corvina | | | 0.20 | 0.00 | 0.00 | 0.20 |
| Llambina | | | 1.50 | 0.00 | 1.50 | 3.00 |
| Maparate | | | 0.36 | 0.00 | 0.50 | 0.86 |
| Ractacara | | | 1.98 | 0.00 | 0.00 | 1.98 |
| Yulilla | | | 0.65 | 0.00 | 0.00 | 0.65 |
| Zúngaro Doncella | | | 0.90 | 0.00 | 0.00 | 0.90 |
| Zúngaro Mota | | | 0.27 | 0.00 | 0.40 | 0.67 |
| Zúngaro Saltón | | | 0.00 | 0.00 | 0.20 | 0.20 |
| Zúngaro Torre | | | 0.16 | 0.00 | 0.00 | 0.16 |
| SUB TOTAL | REQUENA - IQUITOS | | 103.05 | 8.92 | 7.10 | 118.36 |
| Acarahuazu | | | 0.69 | 0.00 | 0.15 | 0.84 |
| BAGRE | | | 0.57 | 0.00 | 0.00 | 0.57 |
| Boquichico | | | 9.75 | 0.22 | 3.25 | 13.22 |
| Carachama | | | 8.00 | 0.00 | 0.00 | 8.00 |
| Corvina | | | 1.30 | 0.00 | 0.00 | 1.30 |
| Fasaco | | | 0.00 | 0.00 | 0.30 | 0.30 |
| Gamitana | | | 0.59 | 0.00 | 0.00 | 0.59 |
| Lisa | | | 0.10 | 0.00 | 0.00 | 0.10 |
| Leguia | | | 2.53 | 0.45 | 0.00 | 2.98 |
| Llambina | | | 36.53 | 1.10 | 2.30 | 39.93 |
| Maparate | | | 3.15 | 4.15 | 1.00 | 8.30 |
| Paco | | | 0.45 | 0.00 | 0.00 | 0.45 |
| Paña | | | 0.61 | 0.00 | 0.00 | 0.61 |
| Palometa | | | 0.83 | 0.00 | 0.00 | 0.83 |
| Ractacara | | | 24.40 | 0.00 | 0.00 | 24.40 |
| Sardina | | | 5.00 | 0.00 | 0.00 | 5.00 |
| Yulilla | | | 3.30 | 3.00 | 0.00 | 6.30 |
| Zungaro Cunchimama | | | 1.30 | 0.00 | 0.00 | 1.30 |
| Zungaro Doncella | | | 1.44 | 0.00 | 0.10 | 1.54 |
| Zungaro Dorado | | | 0.55 | 0.00 | 0.00 | 0.55 |
| Zungaro Tigre | | | 1.25 | 0.00 | 0.00 | 1.25 |
| Zungaro Torre | | | 0.71 | 0.00 | 0.00 | 0.71 |

NOTA : Los Datos se registran de las declaraciones juradas e inspecciones en las diferentes localidades de la Región

FUENTE : Informes mensuales de la Dirección de Extracción y Procesamiento Pesquero, Direcciones Sub-Regionales y Oficinas Pesqueras.

ELABORACION : Oficina Técnica de Asesoramiento - DIREPE - Loreto

Anexo No. 7.4.22

**DESEMBARQUE DE RECURSOS HIDROBIOLÓGICOS POR ESTADOS DE CONSERVACIÓN PARA
CONSUMO HUMANO - LORETO
PERIODO : Abril 2004
ÁREA DE INFLUENCIA DEL ESTUDIO (Río Ucayali)**

| N° | Poblados | Estado De Conservación | | | | | | Total en Tm | |
|---|-------------------|------------------------|----------------|---------------|---------------|---------------|---------------|----------------|----------------|
| | | Fresco | | Salpreso | | Seco Salado | | Desemb | Extrac |
| | | Desemb | Extrac | Desemb | Extrac | Desemb | Extrac | | |
| 1 | Arica Viejo | 0.045 | 0.060 | 0.000 | 0.000 | 0.000 | 0.000 | 0.045 | 0.060 |
| 2 | Atún Poza | 0.500 | 0.650 | 0.000 | 0.000 | 0.000 | 0.000 | 0.500 | 0.650 |
| 3 | Bagazán | 2.165 | 2.810 | 0.232 | 0.540 | 0.205 | 0.670 | 2.602 | 4.020 |
| 4 | Bolivar | 4.000 | 5.200 | 1.760 | 4.120 | 0.000 | 0.000 | 5.760 | 9.320 |
| 5 | Carachama | 4.650 | 6.050 | 1.174 | 2.750 | 0.150 | 0.490 | 5.974 | 9.290 |
| 6 | Carocurahuyte | 10.640 | 13.830 | 2.975 | 6.960 | 1.192 | 3.870 | 14.807 | 24.660 |
| 7 | Carocurahuytillo | 0.130 | 0.170 | 0.000 | 0.000 | 0.000 | 0.000 | 0.130 | 0.170 |
| 8 | Catalina | 0.000 | 0.000 | 0.000 | 0.000 | 0.900 | 2.930 | 0.900 | 2.930 |
| 9 | Clavero | 0.000 | 0.000 | 0.050 | 0.120 | 0.000 | 0.000 | 0.050 | 0.120 |
| 10 | Esperanza | 1.100 | 1.430 | 0.420 | 0.980 | 0.950 | 3.090 | 2.470 | 5.500 |
| 11 | Flor De Punga | 5.350 | 6.960 | 0.000 | 0.000 | 0.000 | 0.000 | 5.350 | 6.960 |
| 12 | Holanda | 1.200 | 1.560 | 1.050 | 2.460 | 0.380 | 1.240 | 2.630 | 5.260 |
| 13 | Huarmi Isla | 1.370 | 1.780 | 0.456 | 1.070 | 0.150 | 0.490 | 1.976 | 3.340 |
| 14 | Jorge Chávez | 0.085 | 0.110 | 0.000 | 0.000 | 0.000 | 0.000 | 0.085 | 0.110 |
| 15 | José Olaya | 0.025 | 0.030 | 0.050 | 0.120 | 0.040 | 0.130 | 0.115 | 0.280 |
| 16 | Juancito | 0.750 | 0.980 | 0.000 | 0.000 | 0.490 | 1.590 | 1.240 | 2.570 |
| 17 | La Unión | 0.900 | 1.170 | 0.650 | 1.520 | 0.243 | 0.790 | 1.793 | 3.480 |
| 18 | Libertad | 0.018 | 0.020 | 0.364 | 0.850 | 0.138 | 0.450 | 0.520 | 1.320 |
| 19 | Mariscal Castilla | 0.040 | 0.050 | 0.214 | 0.500 | 0.065 | 0.210 | 0.319 | 0.760 |
| 20 | Paranapura | 0.267 | 0.350 | 0.180 | 0.420 | 0.060 | 0.200 | 0.507 | 0.970 |
| 21 | Pintullacta | 0.200 | 0.260 | 0.000 | 0.000 | 0.000 | 0.000 | 0.200 | 0.260 |
| 22 | Puinahua | 0.700 | 0.910 | 0.000 | 0.000 | 0.700 | 2.280 | 1.400 | 3.190 |
| 23 | Requena | 12.430 | 16.160 | 0.000 | 0.000 | 0.000 | 0.000 | 12.430 | 16.160 |
| 24 | Samán | 1.300 | 1.690 | 0.000 | 0.000 | 0.435 | 1.410 | 1.735 | 3.100 |
| 25 | San Cristobal | 0.440 | 0.570 | 0.550 | 1.290 | 0.000 | 0.000 | 0.990 | 1.860 |
| 26 | Sapuená | 0.867 | 1.130 | 0.548 | 1.280 | 0.135 | 0.440 | 1.550 | 2.850 |
| 27 | Shevoná | 9.520 | 12.380 | 0.000 | 0.000 | 0.000 | 0.000 | 9.520 | 12.380 |
| 28 | Sintico | 3.500 | 4.550 | 0.000 | 0.000 | 0.000 | 0.000 | 3.500 | 4.550 |
| 29 | Tamanco | 0.000 | 0.000 | 0.000 | 0.000 | 0.580 | 1.890 | 0.580 | 1.890 |
| 30 | Tibe Playa | 0.220 | 0.290 | 0.030 | 0.070 | 0.230 | 0.750 | 0.480 | 1.110 |
| 31 | Ucayali | 1.800 | 2.340 | 0.085 | 0.200 | 0.080 | 0.260 | 1.965 | 2.800 |
| T O T A L | | 64.212 | 83.490 | 10.788 | 25.250 | 7.123 | 23.180 | 82.123 | 131.920 |
| TOTAL RÍO UCAYALI | | 222.334 | 289.070 | 22.193 | 51.960 | 25.426 | 82.630 | 269.953 | 423.660 |
| Porcentaje de participación del Area de Influencia del Río Ucayali | | 28.88% | 28.88% | 48.61% | 48.60% | 28.01% | 28.05% | 30.42% | 31.14% |

NOTA : Los Datos son registrados en los diferentes puestos de desembarque de la Región

FUENTE : Informes mensuales de la Dirección de Extracción y Procesamiento Pesquero, Direcciones Sub Regionales y Oficinas Pesqueras.

ELABORACION LA CONSULTORA

Anexo No. 7.4.23

DESEMBARQUE DE RECURSOS HIDROBIOLÓGICOS POR ESTADOS DE CONSERVACIÓN PARA CONSUMO HUMANO - LORETO

PERIODO : Abril 2004

ÁREA DE INFLUENCIA DEL ESTUDIO (Canal de Puinahua)

| N° | Poblados | Estado De Conservación | | | | | | Total en Tm | |
|---|----------------|------------------------|----------------|----------------|----------------|----------------|----------------|----------------|-----------------|
| | | Fresco | | Salpreso | | Seco Salado | | Desemb | Extrac |
| | | Desemb | Extrac | Desemb | Extrac | Desemb | Extrac | | |
| 1 | Atún Poza | 0.620 | 1.450 | 0.000 | 0.000 | 0.000 | 0.000 | 0.620 | 1.450 |
| 2 | Bretaña | 2.365 | 3.070 | 0.000 | 0.000 | 0.300 | 0.980 | 2.665 | 4.050 |
| 3 | Huacrachiro | 0.631 | 0.820 | 0.000 | 0.000 | 1.950 | 6.340 | 2.581 | 7.160 |
| 4 | Lagarto Cocha | 0.06 | 0.080 | 0.050 | 0.120 | 0.000 | 0.000 | 0.110 | 0.200 |
| 5 | Las Palmas | 1.285 | 1.670 | 0.000 | 0.000 | 0.686 | 2.230 | 1.971 | 3.900 |
| 6 | Manco Cápac | 2.138 | 2.780 | 0.950 | 2.220 | 0.430 | 1.400 | 3.518 | 6.400 |
| 7 | Nvo. Encanto | 0.950 | 1.240 | 0.000 | 0.000 | 0.000 | 0.000 | 0.950 | 1.240 |
| 8 | Obrero | 0.700 | 0.910 | 0.000 | 0.000 | 1.090 | 3.540 | 1.790 | 4.450 |
| 9 | Padre López | 0.000 | 0.000 | 0.000 | 0.000 | 1.900 | 6.180 | 1.900 | 6.180 |
| 10 | Puerto Enrique | 1.690 | 2.200 | 0.699 | 1.640 | 3.972 | 12.910 | 6.361 | 16.750 |
| 11 | Puinahua | 3.851 | 5.010 | 0.160 | 0.370 | 0.440 | 1.430 | 4.451 | 6.810 |
| 12 | San Antonio | 0.950 | 1.240 | 0.000 | 0.000 | 1.000 | 3.250 | 1.950 | 4.490 |
| 13 | San Carlos | 0.760 | 0.990 | 0.000 | 0.000 | 2.700 | 8.780 | 3.460 | 9.770 |
| 14 | San Marcos | 0.000 | 0.000 | 0.300 | 0.700 | 0.150 | 0.490 | 0.450 | 1.190 |
| 15 | Victoria | 0.000 | 0.000 | 0.000 | 0.000 | 1.640 | 5.330 | 1.640 | 5.330 |
| T O T A L | | 16.000 | 21.460 | 2.159 | 5.050 | 16.258 | 52.860 | 34.417 | 79.370 |
| TOTAL CANAL PUINAHUA | | 16.000 | 20.800 | 2.159 | 5.050 | 16.258 | 52.840 | 34.417 | 79.370 |
| Porcentaje de participación del Canal de Puinahua | | 100.00% | 103.17% | 100.00% | 100.00% | 100.00% | 100.04% | 100.00% | 100.00% |
| T O T A L Área de Inf. Río Ucayali y Canal de Puinahua | | 80.212 | 104.950 | 12.947 | 30.300 | 23.381 | 76.040 | 116.540 | 211.290 |
| Porcentaje de participación del Área de Inf. Río Ucayali y del Canal de Puinahua | | 33.66% | 33.87% | 53.17% | 53.15% | 56.09% | 56.13% | 38.29% | 42.00% |
| TOTAL GENERAL DPTO DE LORETO | | 402.019 | 522.620 | 72.268 | 169.110 | 134.447 | 436.950 | 608.734 | 1128.680 |
| Porcentaje de Participación del Área de Inf. Río Ucayali y del Canal de Puinahua en el Total General | | 19.95% | 20.08% | 17.92% | 17.92% | 17.39% | 17.40% | 19.14% | 18.72% |

NOTA : Los Datos son registrados en los diferentes puestos de desembarque de la Región

FUENTE : Informes mensuales de la Dirección de Extracción y Procesamiento Pesquero, Direcciones Sub Regionales y Oficinas Pesqueras.

ELABORACION LA CONSULTORA

Anexo No. 7.4.24

COMERCIALIZACION INTERNA DE RECURSOS HIDROBIOLOGICOS SEGÚN ESPECIES Y ESTADO DE CONSERVACION T.M.B.
PERIODO : Abril 2004

| ESPECIES | ORIGEN | DESTINO | FRESCO | SALPRESO | SECO SAL | TOTAL |
|------------------|-----------------------------|---------|--------------|-------------|-------------|--------------|
| SUB TOTAL | CONTAMANA - PUCALLPA | | 85.74 | 6.54 | 4.64 | 96.92 |
| Acarahuazu | | | 0.00 | 0.00 | 0.00 | 0.00 |
| Arahuana | | | 0.00 | 0.00 | 0.00 | 0.00 |
| Boquichico | | | 0.00 | 0.00 | 1.50 | 1.50 |
| Corvina | | | 0.10 | 0.00 | 0.00 | 0.10 |
| Fasaco | | | 0.00 | 0.00 | 0.00 | 0.00 |
| Gamitana | | | 0.00 | 0.00 | 0.00 | 0.00 |
| Lisa | | | 0.00 | 0.00 | 0.00 | 0.00 |
| Llambina | | | 1.20 | 0.00 | 0.50 | 1.70 |
| Maparate | | | 0.00 | 0.00 | 0.00 | 0.00 |
| Mota | | | 0.00 | 0.00 | 0.00 | 0.00 |
| Paco | | | 0.00 | 0.00 | 0.00 | 0.00 |
| Paiche | | | 0.00 | 0.00 | 0.00 | 0.00 |
| Palometa | | | 0.00 | 0.00 | 0.00 | 0.00 |
| Ractacara | | | 0.00 | 0.00 | 0.00 | 0.00 |
| Yulilla | | | 0.00 | 0.00 | 0.00 | 0.00 |
| Zungaro Torre | | | 0.10 | 0.00 | 0.00 | 0.10 |
| Zúngaro Doncella | | | 0.70 | 0.00 | 0.00 | 0.70 |

| | | | | | | |
|---------------------|--------------------------|--|--------------|-------------|-------------|--------------|
| SUB TOTAL | REQUENA - IQUITOS | | 41.82 | 3.27 | 1.32 | 46.41 |
| Acarahuazú | | | 0.17 | 0.09 | 0.00 | 0.26 |
| Arahuana | | | 0.00 | 0.00 | 0.00 | 0.00 |
| Bocon | | | 0.00 | 0.00 | 0.00 | 0.00 |
| Boquichico | | | 7.93 | 1.44 | 0.40 | 9.77 |
| Bujurqui | | | 0.00 | 0.00 | 0.00 | 0.00 |
| Cahuara | | | 1.21 | 0.00 | 0.00 | 1.21 |
| Carachama | | | 3.13 | 0.00 | 0.00 | 3.13 |
| Chambira | | | 0.00 | 0.00 | 0.00 | 0.00 |
| Corvina | | | 0.04 | 0.00 | 0.00 | 0.04 |
| Cunchimama | | | 0.03 | 0.00 | 0.00 | 0.03 |
| Fasaco | | | 0.40 | 0.18 | 0.00 | 0.58 |
| Gamitana | | | 0.53 | 0.04 | 0.21 | 0.78 |
| Lisa | | | 0.64 | 0.03 | 0.00 | 0.66 |
| Llambina | | | 9.08 | 0.34 | 0.10 | 9.52 |
| Leguia | | | 2.13 | 0.00 | 0.00 | 2.13 |
| Manitoa | | | 0.00 | 0.00 | 0.00 | 0.00 |
| Maparate | | | 0.09 | 0.14 | 0.00 | 0.23 |
| Motta | | | 0.07 | 0.00 | 0.00 | 0.07 |
| Paco | | | 0.03 | 0.00 | 0.00 | 0.03 |
| Paiche | | | 0.21 | 0.00 | 0.51 | 0.72 |
| Palometa | | | 0.81 | 0.08 | 0.05 | 0.94 |
| Paña | | | 0.38 | 0.08 | 0.00 | 0.46 |
| Ractacara | | | 8.85 | 0.00 | 0.00 | 8.85 |
| Sábalo | | | 0.12 | 0.00 | 0.00 | 0.12 |
| Sardina | | | 0.97 | 0.00 | 0.00 | 0.97 |
| Shiripira | | | 0.00 | 0.00 | 0.00 | 0.00 |
| Shiruy | | | 0.02 | 0.00 | 0.00 | 0.02 |
| Shuyo | | | 0.09 | 0.25 | 0.00 | 0.34 |
| Turushuqui | | | 0.30 | 0.10 | 0.00 | 0.40 |
| Tucunare | | | 0.00 | 0.07 | 0.00 | 0.07 |
| Yulilla | | | 2.88 | 0.25 | 0.00 | 3.13 |
| Zungaro Achacubo | | | 0.00 | 0.00 | 0.00 | 0.00 |
| Zungaro Achara | | | 0.07 | 0.00 | 0.00 | 0.07 |
| Zungaro Alianza | | | 0.00 | 0.00 | 0.00 | 0.00 |
| Zungaro Bagre | | | 1.11 | 0.19 | 0.00 | 1.30 |
| Zúngaro Doncella | | | 0.26 | 0.00 | 0.05 | 0.31 |
| Zúngaro Dorado | | | 0.00 | 0.00 | 0.00 | 0.00 |
| Zungaro Tabla Barba | | | 0.00 | 0.00 | 0.00 | 0.00 |
| Zúngaro Tigre | | | 0.19 | 0.00 | 0.00 | 0.19 |
| Zúngaro Torre | | | 0.13 | 0.00 | 0.00 | 0.13 |

NOTA : Los Datos se registran de las declaraciones juradas e inspecciones en las diferentes localidades de la Región

FUENTE : Informes mensuales de la Dirección de Extracción y Procesamiento Pesquero, Direcciones Sub-Regionales y Oficinas Pesqueras.

ELABORACION : Oficina Técnica de Asesoramiento - DIREPE - Loreto

Anexo No. 7.4.25

**DESEMBARQUE DE RECURSOS HIDROBIOLÓGICOS POR ESTADOS DE CONSERVACIÓN PARA
CONSUMO HUMANO - LORETO
PERIODO : Mayo 2004
ÁREA DE INFLUENCIA DEL ESTUDIO (Río Ucayali)**

| N° | Poblados | Estado De Conservación | | | | | | Total en Tm | |
|--|---------------------|------------------------|----------------|---------------|---------------|---------------|----------------|----------------|----------------|
| | | Fresco | | Salpreso | | Seco Salado | | Desemb | Extrac |
| | | Desemb | Extrac | Desemb | Extrac | Desemb | Extrac | | |
| 1 | Arica Viejo | 0.475 | 0.620 | 0.000 | 0.000 | 0.000 | 0.000 | 0.475 | 0.620 |
| 2 | Bagazán | 12.767 | 16.600 | 0.069 | 0.160 | 0.000 | 0.000 | 12.836 | 16.760 |
| 3 | Bolivar | 0.500 | 0.650 | 0.000 | 0.000 | 0.000 | 0.000 | 0.500 | 0.650 |
| 4 | Carachama | 10.717 | 13.930 | 0.817 | 1.910 | 2.488 | 8.090 | 14.022 | 23.930 |
| 5 | Carocurahuyte | 33.839 | 43.990 | 1.020 | 2.390 | 0.810 | 2.630 | 35.669 | 49.010 |
| 6 | Contamana | 3.000 | 3.900 | 0.000 | 0.000 | 0.230 | 0.750 | 3.230 | 4.650 |
| 7 | Contamanillo | 0.135 | 0.180 | 0.000 | 0.000 | 0.000 | 0.000 | 0.135 | 0.180 |
| 8 | Dos De Mayo | 0.350 | 0.460 | 0.000 | 0.000 | 0.000 | 0.000 | 0.350 | 0.460 |
| 9 | Esperanza | 0.155 | 0.200 | 0.000 | 0.000 | 0.000 | 0.000 | 0.155 | 0.200 |
| 10 | Flor De Punga | 35.143 | 45.690 | 0.349 | 0.820 | 0.400 | 1.300 | 35.892 | 47.810 |
| 11 | Garza Cocha | 1.425 | 1.850 | 0.000 | 0.000 | 0.000 | 0.000 | 1.425 | 1.850 |
| 12 | Golondrina | 0.100 | 0.130 | 0.000 | 0.000 | 0.145 | 0.470 | 0.245 | 0.600 |
| 13 | Grau | 0.080 | 0.100 | 0.000 | 0.000 | 0.080 | 0.260 | 0.160 | 0.360 |
| 14 | Huarmi Isla | 4.760 | 6.190 | 0.120 | 0.280 | 0.100 | 0.330 | 4.980 | 6.800 |
| 15 | Huatapi | 1.348 | 1.750 | 0.000 | 0.000 | 0.000 | 0.000 | 1.348 | 1.750 |
| 16 | Jorge Chávez | 0.510 | 0.660 | 0.000 | 0.000 | 0.000 | 0.000 | 0.510 | 0.660 |
| 17 | José Olaya | 0.730 | 0.950 | 4.500 | 10.530 | 3.110 | 10.110 | 8.340 | 21.590 |
| 18 | Juancito | 0.000 | 0.000 | 2.234 | 5.230 | 5.590 | 18.170 | 7.824 | 23.400 |
| 19 | Libertad | 1.103 | 1.430 | 0.085 | 0.200 | 0.178 | 0.580 | 1.366 | 2.210 |
| 20 | Mariscal Castilla | 0.332 | 0.430 | 0.089 | 0.210 | 0.034 | 0.110 | 0.455 | 0.750 |
| 21 | Monte Bello | 0.000 | 0.000 | 0.000 | 0.000 | 1.670 | 5.430 | 1.670 | 5.430 |
| 22 | New York | 1.100 | 1.430 | 0.000 | 0.000 | 0.200 | 0.650 | 1.300 | 2.080 |
| 23 | Nuevo Zapote | 0.450 | 0.590 | 0.000 | 0.000 | 0.000 | 0.000 | 0.450 | 0.590 |
| 24 | Olaya | 0.100 | 0.130 | 10.555 | 24.700 | 3.249 | 10.560 | 13.904 | 35.390 |
| 25 | Orellana | 2.000 | 2.600 | 0.000 | 0.000 | 0.000 | 0.000 | 2.000 | 2.600 |
| 26 | Pintullacta | 17.018 | 22.120 | 0.485 | 1.130 | 0.000 | 0.000 | 17.503 | 23.250 |
| 27 | Puinahua | 0.000 | 0.000 | 0.000 | 0.000 | 1.550 | 5.040 | 1.550 | 5.040 |
| 28 | Requena | 2.950 | 3.840 | 0.600 | 1.400 | 0.500 | 1.630 | 4.050 | 6.870 |
| 29 | Samán | 2.780 | 3.610 | 0.000 | 0.000 | 0.500 | 1.630 | 3.280 | 5.240 |
| 30 | Sapüena | 0.400 | 0.520 | 0.212 | 0.500 | 0.000 | 0.000 | 0.612 | 1.020 |
| 31 | San Antonio | 0.200 | 0.260 | 0.000 | 0.000 | 0.000 | 0.000 | 0.200 | 0.260 |
| 32 | San Carlos | 1.000 | 1.300 | 0.100 | 0.230 | 0.130 | 0.420 | 1.230 | 1.950 |
| 33 | San Cristobal | 1.150 | 1.500 | 0.000 | 0.000 | 0.000 | 0.000 | 1.150 | 1.500 |
| 34 | San José Paranapura | 0.456 | 0.590 | 0.245 | 0.570 | 0.156 | 0.510 | 0.857 | 1.670 |
| 35 | San Marcos | 0.600 | 0.780 | 0.000 | 0.000 | 0.000 | 0.000 | 0.600 | 0.780 |
| 36 | San Pedro | 0.150 | 0.200 | 0.000 | 0.000 | 0.410 | 1.330 | 0.560 | 1.530 |
| 37 | Santa Fé | 1.511 | 1.960 | 0.041 | 0.100 | 0.022 | 0.070 | 1.574 | 2.130 |
| 38 | Shevonai | 7.195 | 9.350 | 0.000 | 0.000 | 0.000 | 0.000 | 7.195 | 9.350 |
| 39 | Tamanco | 1.744 | 2.270 | 0.000 | 0.000 | 0.000 | 0.000 | 1.744 | 2.270 |
| 40 | Ucayali | 12.480 | 16.220 | 0.384 | 0.900 | 0.580 | 1.890 | 13.444 | 19.010 |
| 41 | Tibe Playa | 4.360 | 5.670 | 0.270 | 0.630 | 0.060 | 0.200 | 4.690 | 6.500 |
| 42 | Victoria | 0.123 | 0.160 | 0.289 | 0.680 | 0.060 | 0.200 | 0.472 | 1.040 |
| 43 | Yanallpa | 0.270 | 0.350 | 0.000 | 0.000 | 0.000 | 0.000 | 0.270 | 0.350 |
| 44 | Yahuarango | 1.020 | 1.330 | 0.000 | 0.000 | 0.000 | 0.000 | 1.020 | 1.330 |
| 45 | Yucuruchi | 0.299 | 0.390 | 0.186 | 0.440 | 0.089 | 0.290 | 0.574 | 1.120 |
| T O T A L | | 166.825 | 216.880 | 22.650 | 53.010 | 22.341 | 72.650 | 211.816 | 342.540 |
| TOTAL RÍO UCAYALI | | 296.293 | 385.180 | 35.185 | 82.370 | 38.593 | 125.430 | 370.071 | 592.980 |
| Porcentaje de participación del Area de Influencia del Río Ucayali | | 56.30% | 56.31% | 64.37% | 64.36% | 57.89% | 57.92% | 57.24% | 57.77% |

NOTA : Los Datos son registrados en los diferentes puestos de desembarque de la Región
FUENTE : Informes mensuales de la Dirección de Extracción y Procesamiento Pesquero, Direcciones Sub Regionales y Oficinas Pesqueras.

ELABORACION LA CONSULTORA

DESEMBARQUE DE RECURSOS HIDROBIOLÓGICOS POR ESTADOS DE CONSERVACIÓN PARA CONSUMO HUMANO - LORETO

PERIODO : Mayo 2004

ÁREA DE INFLUENCIA DEL ESTUDIO (Canal de Puinahua)

| N° | Poblados | Estado De Conservación | | | | | | Total en Tm | |
|----|----------------|------------------------|--------|----------|--------|-------------|--------|-------------|--------|
| | | Fresco | | Salpreso | | Seco Salado | | Desemb | Extrac |
| | | Desemb | Extrac | Desemb | Extrac | Desemb | Extrac | | |
| 1 | Ancash | 0.000 | 0.000 | 0.730 | 1.710 | 0.150 | 0.490 | 0.880 | 2.200 |
| 2 | Atún Poza | 0.000 | 0.00 | 0.84 | 1.97 | 0.23 | 0.750 | 1.070 | 2.720 |
| 3 | Bellavista | 0.000 | 0.00 | 0.00 | 0.00 | 1.00 | 3.250 | 1.000 | 3.250 |
| 4 | Bolivar | 0.100 | 0.13 | 0.57 | 1.32 | 0.06 | 0.200 | 0.726 | 1.650 |
| 5 | Breña | 6.191 | 8.05 | 0.00 | 0.00 | 3.20 | 10.400 | 9.391 | 18.450 |
| 6 | Clavero | 0.700 | 0.91 | 0.00 | 0.00 | 1.05 | 3.410 | 1.750 | 4.320 |
| 7 | Huacrachiro | 2.210 | 2.87 | 0.00 | 0.00 | 0.71 | 2.310 | 2.922 | 5.180 |
| 8 | Jorge Chávez | 3.200 | 4.16 | 0.31 | 0.73 | 0.00 | 0.000 | 3.510 | 4.890 |
| 9 | Las Palmas | 4.290 | 5.58 | 1.43 | 3.35 | 0.68 | 2.210 | 6.400 | 11.140 |
| 10 | Manco Cápac | 1.838 | 2.39 | 0.00 | 0.00 | 1.00 | 3.250 | 2.838 | 5.640 |
| 11 | Nvo. Encanto | 1.000 | 1.30 | 0.00 | 0.00 | 0.00 | 0.000 | 1.000 | 1.300 |
| 12 | Obrero | 0.000 | 0.00 | 0.64 | 1.50 | 0.34 | 1.090 | 0.976 | 2.590 |
| 13 | Padre López | 1.150 | 1.50 | 0.00 | 0.00 | 0.06 | 0.200 | 1.210 | 1.700 |
| 14 | Páucar | 1.439 | 1.87 | 0.00 | 0.00 | 0.00 | 0.000 | 1.439 | 1.870 |
| 15 | Pona | 1.050 | 1.37 | 0.05 | 0.12 | 0.00 | 0.000 | 1.100 | 1.490 |
| 16 | Puerto Enrique | 0.950 | 1.22 | 0.00 | 0.00 | 0.30 | 0.980 | 1.250 | 2.220 |
| 17 | Puinahua | 3.991 | 5.19 | 0.00 | 0.00 | 3.27 | 10.630 | 7.261 | 15.820 |
| 18 | San Carlos | 0.600 | 0.78 | 0.00 | 0.00 | 12.41 | 40.310 | 13.010 | 41.110 |
| 19 | San José | 0.000 | 0.00 | 0.85 | 1.99 | 0.30 | 0.980 | 1.150 | 2.970 |
| 20 | Urarinas | 0.750 | 0.98 | 0.00 | 0.00 | 0.00 | 0.000 | 0.750 | 0.980 |
| 21 | Victoria | 0.000 | 0.000 | 1.000 | 2.320 | 1.895 | 6.160 | 2.895 | 8.500 |

| | | | | | | | | |
|------------------|---------------|---------------|--------------|---------------|---------------|---------------|---------------|----------------|
| T O T A L | 29.459 | 38.300 | 6.416 | 15.010 | 26.653 | 86.620 | 62.528 | 139.990 |
|------------------|---------------|---------------|--------------|---------------|---------------|---------------|---------------|----------------|

| | | | | | | | | |
|-----------------------------|---------------|---------------|--------------|---------------|---------------|---------------|---------------|----------------|
| TOTAL CANAL PUINAHUA | 29.459 | 38.300 | 6.416 | 15.010 | 26.653 | 86.620 | 62.528 | 139.990 |
|-----------------------------|---------------|---------------|--------------|---------------|---------------|---------------|---------------|----------------|

| | | | | | | | | |
|--|----------------|----------------|----------------|----------------|----------------|----------------|----------------|----------------|
| Porcentaje de participación del Canal de Puinahua | 100.00% | 100.00% | 100.00% | 100.00% | 100.00% | 100.00% | 100.00% | 100.00% |
|--|----------------|----------------|----------------|----------------|----------------|----------------|----------------|----------------|

| | | | | | | | | |
|---|----------------|----------------|---------------|---------------|---------------|----------------|----------------|----------------|
| T O T A L Área de Inf. Río Ucayali y Canal de Puinahua | 196.284 | 255.180 | 29.066 | 68.020 | 48.994 | 159.270 | 274.344 | 482.530 |
|---|----------------|----------------|---------------|---------------|---------------|----------------|----------------|----------------|

| | | | | | | | | |
|---|---------------|---------------|---------------|---------------|---------------|---------------|---------------|---------------|
| Porcentaje de participación del Área de Inf. Río Ucayali y del Canal de Puinahua | 60.26% | 60.26% | 69.87% | 69.85% | 75.09% | 75.11% | 63.42% | 65.83% |
|---|---------------|---------------|---------------|---------------|---------------|---------------|---------------|---------------|

| | | | | | | | | |
|-------------------------------------|----------------|----------------|---------------|----------------|----------------|----------------|----------------|-----------------|
| TOTAL GENERAL DPTO DE LORETO | 504.527 | 655.890 | 92.004 | 215.290 | 216.289 | 702.940 | 812.820 | 1574.120 |
|-------------------------------------|----------------|----------------|---------------|----------------|----------------|----------------|----------------|-----------------|

| | | | | | | | | |
|---|---------------|---------------|---------------|---------------|---------------|---------------|---------------|---------------|
| Porcentaje de Participación del Área de Inf. Río Ucayali y del Canal de Puinahua en el Total General | 38.90% | 38.91% | 31.59% | 31.59% | 22.65% | 22.66% | 33.75% | 30.65% |
|---|---------------|---------------|---------------|---------------|---------------|---------------|---------------|---------------|

NOTA : Los Datos son registrados en los diferentes puestos de desembarque de la Región

FUENTE : Informes mensuales de la Dirección de Extracción y Procesamiento Pesquero, Direcciones Sub Regionales y Oficinas Pesqueras.

ELABORACION LA CONSULTORA

Anexo No. 7.4.27

COMERCIALIZACION INTERNA DE RECURSOS HIDROBIOLÓGICOS SEGÚN ESPECIES Y ESTADO
DE CONSERVACION T.M.B.
PERIODO : Mayo 2004

| ESPECIES | ORIGEN | DESTINO | FRESCO | SALPRESO | SECO SAL | TOTAL |
|--------------------|-----------------------------|---------|--------------|-------------|-------------|--------------|
| SUB TOTAL | CONTAMANA - PUCALLPA | | 0.00 | 0.00 | 5.04 | 5.04 |
| Acarahuazu | | | 0.00 | 0.00 | 0.00 | 0.00 |
| Arahuana | | | 0.00 | 0.00 | 0.00 | 0.00 |
| Boquichico | | | 0.00 | 0.00 | 3.35 | 3.35 |
| Cahuara | | | 0.00 | 0.00 | 0.08 | 0.08 |
| Fasaco | | | 0.00 | 0.00 | 0.00 | 0.00 |
| Gamitana | | | 0.00 | 0.00 | 0.00 | 0.00 |
| Lisa | | | 0.00 | 0.00 | 0.00 | 0.00 |
| Fasaco | | | 0.00 | 0.00 | 0.15 | 0.15 |
| Gamitana | | | 0.00 | 0.00 | 0.15 | 0.15 |
| Maparate | | | 0.00 | 0.00 | 0.75 | 0.75 |
| Turushuqui | | | 0.00 | 0.00 | 0.08 | 0.08 |
| Paco | | | 0.00 | 0.00 | 0.00 | 0.00 |
| Paiche | | | 0.00 | 0.00 | 0.00 | 0.00 |
| Palometa | | | 0.00 | 0.00 | 0.00 | 0.00 |
| Yulilla | | | 0.00 | 0.00 | 0.25 | 0.25 |
| Yulilla | | | 0.00 | 0.00 | 0.00 | 0.00 |
| Zungaro Cunchimama | | | 0.00 | 0.00 | 0.13 | 0.13 |
| Zúgaro Torre | | | 0.00 | 0.00 | 0.10 | 0.10 |
| Zúgaro Manitoa | | | 0.00 | 0.00 | 0.00 | 0.00 |
| SUB TOTAL | REQUENA - IQUITOS | | 53.34 | 0.30 | 0.24 | 53.88 |
| Acarahuazú | | | 0.04 | 0.00 | 0.00 | 0.04 |
| Arahuana | | | 0.00 | 0.00 | 0.00 | 0.00 |
| Bagre | | | 0.05 | 0.00 | 0.00 | 0.05 |
| Bocón | | | 0.00 | 0.00 | 0.00 | 0.00 |
| Boquichico | | | 7.10 | 0.15 | 0.00 | 7.25 |
| Bujurqui | | | 0.00 | 0.00 | 0.00 | 0.00 |
| Cahuara | | | 0.00 | 0.00 | 0.00 | 0.00 |
| Carachama | | | 0.00 | 0.00 | 0.00 | 0.00 |
| Chambira | | | 0.00 | 0.00 | 0.00 | 0.00 |
| Corvina | | | 0.42 | 0.00 | 0.00 | 0.42 |
| Fasaco | | | 0.00 | 0.00 | 0.00 | 0.00 |
| Gamitana | | | 0.03 | 0.00 | 0.00 | 0.03 |
| Leguia | | | 0.30 | 0.00 | 0.00 | 0.30 |
| Lisa | | | 0.10 | 0.00 | 0.00 | 0.10 |
| Llambina | | | 26.74 | 0.05 | 0.12 | 26.91 |
| Llauce | | | 0.00 | 0.00 | 0.00 | 0.00 |
| Maparate | | | 1.10 | 0.00 | 0.00 | 1.10 |
| Motta | | | 0.00 | 0.00 | 0.00 | 0.00 |
| Paco | | | 0.08 | 0.00 | 0.00 | 0.08 |
| Paiche | | | 0.06 | 0.00 | 0.00 | 0.06 |
| Palometa | | | 1.18 | 0.00 | 0.00 | 1.18 |
| Paña | | | 0.24 | 0.05 | 0.00 | 0.29 |
| Ractacara | | | 10.88 | 0.00 | 0.00 | 10.88 |
| Sabalo | | | 0.11 | 0.00 | 0.00 | 0.11 |
| Sardina | | | 1.60 | 0.05 | 0.12 | 1.77 |
| Shiripira | | | 0.00 | 0.00 | 0.00 | 0.00 |
| Shuyo | | | 0.00 | 0.00 | 0.00 | 0.00 |
| Tucunaré | | | 0.10 | 0.00 | 0.00 | 0.10 |
| Turushuqui | | | 0.00 | 0.00 | 0.00 | 0.00 |
| Yaraqui | | | 0.00 | 0.00 | 0.00 | 0.00 |
| Yulilla | | | 0.75 | 0.00 | 0.00 | 0.75 |
| Zúgaro Achacubo | | | 0.00 | 0.00 | 0.00 | 0.00 |
| Zúgaro Bagre | | | 0.00 | 0.00 | 0.00 | 0.00 |
| Zúgaro Cunchimama | | | 0.00 | 0.00 | 0.00 | 0.00 |
| Zúgaro Doncella | | | 1.10 | 0.00 | 0.00 | 1.10 |
| Zúgaro Dorado | | | 0.29 | 0.00 | 0.00 | 0.29 |
| Zúgaro Tigre | | | 1.00 | 0.00 | 0.00 | 1.00 |
| Zúgaro Torre | | | 0.07 | 0.00 | 0.00 | 0.07 |

NOTA : Los Datos se registran de las declaraciones juradas e inspecciones en las diferentes localidades de la Región

FUENTE : Informes mensuales de la Dirección de Extracción y Procesamiento Pesquero, Direcciones Sub-Regionales y Oficinas Pesqueras.

ELABORACION : Oficina Técnica de Asesoramiento - DIREPE - Loreto

Anexo No. 7.4.28

**DESEMBARQUE DE RECURSOS HIDROBIOLÓGICOS POR ESTADOS DE CONSERVACIÓN PARA
CONSUMO HUMANO - LORETO
PERIODO : JUNIO - 2,004
ÁREA DE INFLUENCIA DEL ESTUDIO (Río Ucayali)**

| N° | Poblados | Estado De Conservación | | | | | | Total en Tm | |
|--|---------------------|------------------------|----------------|---------------|---------------|---------------|----------------|----------------|----------------|
| | | Fresco | | Salpreso | | Seco Salado | | Desemb | Extrac |
| | | Desemb | Extrac | Desemb | Extrac | Desemb | Extrac | | |
| 1 | 12 De Octubre | 4.600 | 5.980 | 0.000 | 0.000 | 0.000 | 0.000 | 4.600 | 5.980 |
| 2 | Atún Poza | 1.300 | 1.690 | 0.000 | 0.000 | 0.000 | 0.000 | 1.300 | 1.690 |
| 3 | Bagazán | 16.432 | 21.360 | 0.000 | 0.000 | 0.000 | 0.000 | 16.432 | 21.360 |
| 4 | Carachama | 4.200 | 5.460 | 0.000 | 0.000 | 0.000 | 0.000 | 4.200 | 5.460 |
| 5 | Carocurahuyte | 59.242 | 77.010 | 1.098 | 2.570 | 0.874 | 2.840 | 61.214 | 82.420 |
| 6 | Contamanillo | 0.195 | 0.250 | 0.000 | 0.000 | 0.000 | 0.000 | 0.195 | 0.250 |
| 7 | Esperanza | 0.495 | 0.640 | 0.050 | 0.120 | 0.300 | 0.980 | 0.845 | 1.740 |
| 8 | Flor De Punga | 34.770 | 45.200 | 0.200 | 0.470 | 0.000 | 0.000 | 34.970 | 45.670 |
| 9 | Golondrina | 0.075 | 0.100 | 0.040 | 0.090 | 0.350 | 1.140 | 0.465 | 1.330 |
| 10 | Grau | 0.000 | 0.000 | 0.000 | 0.000 | 3.400 | 11.050 | 3.400 | 11.050 |
| 11 | Huarmi Isla | 5.250 | 6.830 | 0.520 | 1.220 | 0.180 | 0.590 | 5.950 | 8.640 |
| 12 | Huatapi | 11.850 | 15.410 | 0.000 | 0.000 | 0.000 | 0.000 | 11.850 | 15.410 |
| 13 | José Olaya | 20.400 | 26.520 | 3.240 | 7.580 | 3.570 | 11.600 | 27.210 | 45.700 |
| 14 | Juancito | 3.480 | 4.520 | 5.490 | 12.850 | 1.930 | 6.270 | 10.900 | 23.640 |
| 15 | Junín | 5.000 | 6.500 | 0.000 | 0.000 | 0.000 | 0.000 | 5.000 | 6.500 |
| 16 | La Unión | 0.355 | 0.460 | 0.045 | 0.110 | 0.030 | 0.100 | 0.430 | 0.670 |
| 17 | Libertad | 0.886 | 1.150 | 0.089 | 0.210 | 0.178 | 0.580 | 1.153 | 1.940 |
| 18 | Mariscal Castilla | 0.332 | 0.430 | 0.089 | 0.210 | 0.034 | 0.110 | 0.455 | 0.750 |
| 19 | Mahuiso | 0.000 | 0.000 | 0.000 | 0.000 | 1.000 | 3.250 | 1.000 | 3.250 |
| 20 | Manco Cápac | 0.000 | 0.000 | 0.100 | 0.230 | 0.000 | 0.000 | 0.100 | 0.230 |
| 21 | Monte Bello | 0.990 | 1.290 | 0.000 | 0.000 | 1.550 | 5.040 | 2.540 | 6.330 |
| 22 | Nuevo Iquitos | 0.350 | 0.460 | 0.000 | 0.000 | 0.000 | 0.000 | 0.350 | 0.460 |
| 23 | Nuevo San Antonio | 2.200 | 2.860 | 0.000 | 0.000 | 0.000 | 0.000 | 2.200 | 2.860 |
| 24 | Olaya | 0.000 | 0.000 | 0.000 | 0.000 | 3.030 | 9.850 | 3.030 | 9.850 |
| 25 | Pintullacta | 1.125 | 1.460 | 0.000 | 0.000 | 0.000 | 0.000 | 1.125 | 1.460 |
| 26 | Piura Isla | 0.160 | 0.210 | 0.000 | 0.000 | 0.000 | 0.000 | 0.160 | 0.210 |
| 27 | Puerto Loreto | 0.450 | 0.590 | 0.000 | 0.000 | 0.000 | 0.000 | 0.450 | 0.590 |
| 28 | Puerto Sol | 0.089 | 0.120 | 0.054 | 0.130 | 0.045 | 0.150 | 0.188 | 0.400 |
| 29 | Puinahua | 0.000 | 0.000 | 0.000 | 0.000 | 4.680 | 15.210 | 4.680 | 15.210 |
| 30 | Qda. Parapapura | 0.645 | 0.840 | 0.158 | 0.370 | 0.042 | 0.140 | 0.845 | 1.350 |
| 31 | Qda. Bagazán | 0.541 | 0.700 | 0.069 | 0.160 | 0.000 | 0.000 | 0.610 | 0.860 |
| 32 | Qda. Sapuena | 0.578 | 0.750 | 0.212 | 0.500 | 0.028 | 0.090 | 0.818 | 1.340 |
| 33 | Requena | 39.240 | 51.010 | 0.000 | 0.000 | 0.000 | 0.000 | 39.240 | 51.010 |
| 34 | Samán | 2.220 | 2.890 | 0.000 | 0.000 | 2.190 | 7.120 | 4.410 | 10.010 |
| 35 | San Carlos | 0.140 | 0.180 | 0.040 | 0.090 | 0.230 | 0.750 | 0.410 | 1.020 |
| 36 | San José Parapapura | 0.456 | 0.590 | 0.245 | 0.570 | 0.156 | 0.510 | 0.857 | 1.670 |
| 37 | San Marcos | 3.070 | 3.990 | 0.000 | 0.000 | 0.235 | 0.760 | 3.305 | 4.750 |
| 38 | San Pedro | 0.210 | 0.270 | 0.050 | 0.120 | 0.000 | 0.000 | 0.260 | 0.390 |
| 39 | San Roque | 0.350 | 0.460 | 0.000 | 0.000 | 0.000 | 0.000 | 0.350 | 0.460 |
| 40 | Santa Fé | 3.150 | 4.100 | 0.000 | 0.000 | 0.000 | 0.000 | 3.150 | 4.100 |
| 41 | Shevonal | 20.260 | 26.340 | 0.000 | 0.000 | 3.000 | 9.750 | 23.260 | 36.090 |
| 42 | Sintico | 0.350 | 0.460 | 0.000 | 0.000 | 0.000 | 0.000 | 0.350 | 0.460 |
| 43 | Tamanco | 2.040 | 2.650 | 0.580 | 1.360 | 0.150 | 0.490 | 2.770 | 4.500 |
| 44 | Ucayali | 8.704 | 11.320 | 3.085 | 7.220 | 1.143 | 3.710 | 12.932 | 22.250 |
| 45 | Vista Alegre | 0.123 | 0.160 | 0.289 | 0.680 | 0.060 | 0.200 | 0.472 | 1.040 |
| 46 | Yucuruchi | 0.299 | 0.390 | 0.186 | 0.440 | 0.089 | 0.290 | 0.574 | 1.120 |
| T O T A L | | 256.602 | 333.600 | 15.929 | 37.300 | 28.474 | 92.570 | 301.005 | 463.470 |
| TOTAL RÍO UCAYALI | | 411.349 | 534.750 | 23.974 | 56.130 | 40.271 | 130.880 | 475.594 | 721.760 |
| Porcentaje de participación del Area de Influencia del Río Ucayali | | 62.38% | 62.38% | 66.44% | 66.45% | 70.71% | 70.73% | 63.29% | 64.21% |

NOTA : Los Datos son registrados en los diferentes puestos de desembarque de la Región
FUENTE : Informes mensuales de la Dirección de Extracción y Procesamiento Pesquero, Direcciones Sub Regionales y Oficinas Pesqueras.

ELABORACION LA CONSULTORA

Anexo No. 7.4.29

DESEMBARQUE DE RECURSOS HIDROBIOLÓGICOS POR ESTADOS DE CONSERVACIÓN PARA CONSUMO HUMANO - LORETO

PERIODO : JUNIO - 2,004

ÁREA DE INFLUENCIA DEL ESTUDIO (Canal de Puinahua)

| N° | Poblados | Estado De Conservación | | | | | | Total en Tm | |
|----|----------------|------------------------|--------|----------|--------|-------------|--------|-------------|--------|
| | | Fresco | | Salpreso | | Seco Salado | | Desemb | Extrac |
| | | Desemb | Extrac | Desemb | Extrac | Desemb | Extrac | | |
| 1 | Ancash | 5.790 | 7.530 | 0.000 | 0.000 | 0.000 | 0.000 | 5.790 | 7.530 |
| 2 | Atún Poza | 6.950 | 9.04 | 0.00 | 0.00 | 0.00 | 0.000 | 6.950 | 9.040 |
| 3 | Bolívar | 1.10 | 1.43 | 2.00 | 4.68 | 0.00 | 0.00 | 3.10 | 6.11 |
| 4 | Breña | 2.63 | 3.42 | 4.31 | 10.09 | 0.90 | 2.93 | 7.84 | 16.44 |
| 5 | Clavero | 0.000 | 0.00 | 3.07 | 7.18 | 0.00 | 0.000 | 3.070 | 7.180 |
| 6 | Huacra | 3.000 | 3.90 | 0.00 | 0.00 | 1.22 | 3.960 | 4.219 | 7.860 |
| 7 | Lagarto Cocha | 0.250 | 0.33 | 0.00 | 0.00 | 0.00 | 0.000 | 0.250 | 0.330 |
| 8 | Las Palmas | 7.220 | 9.39 | 0.00 | 0.00 | 0.00 | 0.000 | 7.220 | 9.390 |
| 9 | Liberal | 1.200 | 1.56 | 0.00 | 0.00 | 0.00 | 0.000 | 1.200 | 1.560 |
| 10 | Manco Cápac | 1.060 | 1.38 | 0.00 | 0.00 | 2.98 | 9.690 | 4.043 | 11.070 |
| 11 | Nvo. Encanto | 0.400 | 0.52 | 0.00 | 0.00 | 0.00 | 0.000 | 0.400 | 0.520 |
| 12 | Obrero | 0.000 | 0.00 | 1.50 | 3.51 | 0.00 | 0.000 | 1.500 | 3.510 |
| 13 | Padre López | 0.952 | 1.24 | 0.00 | 0.00 | 0.00 | 0.000 | 0.952 | 1.240 |
| 14 | Páucar | 1.300 | 1.69 | 0.00 | 0.00 | 0.00 | 0.000 | 1.300 | 1.690 |
| 15 | Puerto Enrique | 1.800 | 2.34 | 1.35 | 3.16 | 3.50 | 11.360 | 6.645 | 16.860 |
| 16 | Puerto Irene | 1.150 | 1.50 | 0.75 | 1.76 | 1.34 | 4.360 | 3.240 | 7.620 |
| 17 | Puinahua | 4.050 | 5.22 | 0.71 | 1.67 | 1.12 | 3.650 | 5.888 | 10.540 |
| 18 | San Antonio | 1.400 | 1.82 | 0.00 | 0.00 | 0.00 | 0.000 | 1.400 | 1.820 |
| 19 | San Carlos | 4.050 | 5.27 | 0.00 | 0.00 | 0.00 | 0.000 | 4.050 | 5.270 |
| 20 | San José | 0.000 | 0.00 | 1.60 | 3.74 | 0.00 | 0.000 | 1.600 | 3.740 |
| 21 | San Pedro | 2.390 | 3.11 | 0.00 | 0.00 | 0.00 | 0.000 | 2.390 | 3.110 |
| 22 | Victoria | 2.250 | 2.930 | 0.000 | 0.000 | 0.430 | 1.400 | 2.680 | 4.330 |

| | | | | | | | | |
|------------------|---------------|---------------|---------------|---------------|---------------|---------------|---------------|----------------|
| T O T A L | 48.942 | 63.620 | 15.294 | 35.790 | 11.491 | 37.350 | 75.727 | 136.760 |
|------------------|---------------|---------------|---------------|---------------|---------------|---------------|---------------|----------------|

| | | | | | | | | |
|-----------------------------|---------------|---------------|---------------|---------------|---------------|---------------|---------------|----------------|
| TOTAL CANAL PUINAHUA | 48.942 | 63.620 | 15.294 | 35.790 | 11.491 | 37.350 | 75.727 | 136.760 |
|-----------------------------|---------------|---------------|---------------|---------------|---------------|---------------|---------------|----------------|

| | | | | | | | | |
|--|----------------|----------------|----------------|----------------|----------------|----------------|----------------|----------------|
| Porcentaje de participación del Canal de Puinahua | 100.00% | 100.00% | 100.00% | 100.00% | 100.00% | 100.00% | 100.00% | 100.00% |
|--|----------------|----------------|----------------|----------------|----------------|----------------|----------------|----------------|

| | | | | | | | | |
|---|----------------|----------------|---------------|---------------|---------------|----------------|----------------|----------------|
| T O T A L Área de Inf. Río Ucayali y Canal de Puinahua | 305.544 | 397.220 | 31.223 | 73.090 | 39.965 | 129.920 | 376.732 | 600.230 |
|---|----------------|----------------|---------------|---------------|---------------|----------------|----------------|----------------|

| | | | | | | | | |
|---|---------------|---------------|---------------|---------------|---------------|---------------|---------------|---------------|
| Porcentaje de participación del Área de Inf. Río Ucayali y del Canal de Puinahua | 66.38% | 66.38% | 79.51% | 79.51% | 77.21% | 77.23% | 68.33% | 69.91% |
|---|---------------|---------------|---------------|---------------|---------------|---------------|---------------|---------------|

| | | | | | | | | |
|-------------------------------------|----------------|----------------|---------------|----------------|----------------|----------------|----------------|-----------------|
| TOTAL GENERAL DPTO DE LORETO | 647.843 | 842.200 | 71.762 | 167.920 | 164.664 | 535.160 | 884.269 | 1545.280 |
|-------------------------------------|----------------|----------------|---------------|----------------|----------------|----------------|----------------|-----------------|

| | | | | | | | | |
|---|---------------|---------------|---------------|---------------|---------------|---------------|---------------|---------------|
| Porcentaje de Participación del Área de Inf. Río Ucayali y del Canal de Puinahua en el Total General | 47.16% | 47.16% | 43.51% | 43.53% | 24.27% | 24.28% | 42.60% | 38.84% |
|---|---------------|---------------|---------------|---------------|---------------|---------------|---------------|---------------|

NOTA : Los Datos son registrados en los diferentes puestos de desembarque de la Región

FUENTE : Informes mensuales de la Dirección de Extracción y Procesamiento Pesquero, Direcciones Sub Regionales y Oficinas Pesqueras.

ELABORACION LA CONSULTORA

Anexo No. 7.4.30

COMERCIALIZACION INTERNA DE RECURSOS HIDROBIOLÓGICOS SEGÚN ESPECIES Y ESTADO DE CONSERVACION T.M.B.
PERIODO : JUNIO - 2,004

| ESPECIES | ORIGEN | DESTINO | FRESCO | SALPRESO | SECO SAL | TOTAL |
|------------------|-----------------------------|---------|-------------|-------------|--------------|--------------|
| SUB TOTAL | CONTAMANA - PUCALLPA | | 0.17 | 0.00 | 11.24 | 11.41 |
| Acarahuazu | | | 0.00 | 0.00 | 0.00 | 0.00 |
| Arahuana | | | 0.00 | 0.00 | 0.00 | 0.00 |
| Boquichico | | | 0.00 | 0.00 | 5.50 | 5.50 |
| Cahuara | | | 0.00 | 0.00 | 0.05 | 0.05 |
| Corvina | | | 0.00 | 0.00 | 0.00 | 0.00 |
| Fasaco | | | 0.00 | 0.00 | 0.00 | 0.00 |
| Gamitana | | | 0.00 | 0.00 | 0.00 | 0.00 |
| Lisa | | | 0.00 | 0.00 | 0.00 | 0.00 |
| Llambina | | | 0.00 | 0.00 | 2.85 | 2.85 |
| Maparate | | | 0.00 | 0.00 | 1.63 | 1.63 |
| Mota | | | 0.00 | 0.00 | 0.00 | 0.00 |
| Paco | | | 0.00 | 0.00 | 0.00 | 0.00 |
| Paiche | | | 0.00 | 0.00 | 0.00 | 0.00 |
| Palometa | | | 0.00 | 0.00 | 0.00 | 0.00 |
| Ractacara | | | 0.00 | 0.00 | 0.00 | 0.00 |
| Yulilla | | | 0.00 | 0.00 | 1.18 | 1.18 |
| Zungaro Alianza | | | 0.03 | 0.00 | 0.00 | 0.03 |
| Zungaro Torre | | | 0.00 | 0.00 | 0.00 | 0.00 |
| Zúngaro Doncella | | | 0.00 | 0.00 | 0.03 | 0.03 |
| Zúngaro Dorado | | | 0.05 | 0.00 | 0.00 | 0.05 |
| Zúngaro Saltón | | | 0.09 | 0.00 | 0.00 | 0.09 |

| | | | | | | |
|--------------------|--------------------------|--|--------------|-------------|-------------|--------------|
| SUB TOTAL | REQUENA - IQUITOS | | 58.90 | 0.00 | 0.00 | 58.90 |
| Acarahuazú | | | 0.60 | 0.00 | 0.00 | 0.60 |
| Arahuana | | | 0.00 | 0.00 | 0.00 | 0.00 |
| Bagre | | | 0.20 | 0.00 | 0.00 | 0.20 |
| Bocón | | | 0.00 | 0.00 | 0.00 | 0.00 |
| Boquichico | | | 12.91 | 0.00 | 0.00 | 12.91 |
| Bujurqui | | | 0.00 | 0.00 | 0.00 | 0.00 |
| Cahuara | | | 0.00 | 0.00 | 0.00 | 0.00 |
| Carachama | | | 0.00 | 0.00 | 0.00 | 0.00 |
| Chambira | | | 0.00 | 0.00 | 0.00 | 0.00 |
| Corvina | | | 0.78 | 0.00 | 0.00 | 0.78 |
| Fasaco | | | 0.00 | 0.00 | 0.00 | 0.00 |
| Gamitana | | | 0.00 | 0.00 | 0.00 | 0.00 |
| Leguia | | | 0.00 | 0.00 | 0.00 | 0.00 |
| Lisa | | | 0.30 | 0.00 | 0.00 | 0.30 |
| Llambina | | | 27.04 | 0.00 | 0.00 | 27.04 |
| Llauce | | | 0.00 | 0.00 | 0.00 | 0.00 |
| Maparate | | | 1.90 | 0.00 | 0.00 | 1.90 |
| Motta | | | 0.00 | 0.00 | 0.00 | 0.00 |
| Paco | | | 0.10 | 0.00 | 0.00 | 0.10 |
| Paiche | | | 0.07 | 0.00 | 0.00 | 0.07 |
| Palometa | | | 2.33 | 0.00 | 0.00 | 2.33 |
| Paña | | | 0.35 | 0.00 | 0.00 | 0.35 |
| Ractacara | | | 8.66 | 0.00 | 0.00 | 8.66 |
| Sabalo | | | 0.00 | 0.00 | 0.00 | 0.00 |
| Sardina | | | 1.64 | 0.00 | 0.00 | 1.64 |
| Shiripira | | | 0.00 | 0.00 | 0.00 | 0.00 |
| Shuyo | | | 0.00 | 0.00 | 0.00 | 0.00 |
| Tucunaré | | | 0.10 | 0.00 | 0.00 | 0.10 |
| Turushuqui | | | 0.00 | 0.00 | 0.00 | 0.00 |
| Yaraqui | | | 0.00 | 0.00 | 0.00 | 0.00 |
| Yulilla | | | 0.00 | 0.00 | 0.00 | 0.00 |
| Zúngaro Achacubo | | | 0.00 | 0.00 | 0.00 | 0.00 |
| Zúngaro Bagre | | | 0.00 | 0.00 | 0.00 | 0.00 |
| Zúngaro Cunchimama | | | 0.00 | 0.00 | 0.00 | 0.00 |
| Zúngaro Doncella | | | 1.10 | 0.00 | 0.00 | 1.10 |
| Zúngaro Dorado | | | 0.00 | 0.00 | 0.00 | 0.00 |
| Zúngaro Tigre | | | 0.67 | 0.00 | 0.00 | 0.67 |
| Zúngaro Torre | | | 0.15 | 0.00 | 0.00 | 0.15 |

NOTA : Los Datos se registran de las declaraciones juradas e inspecciones en las diferentes localidades de la Región

FUENTE : Informes mensuales de la Dirección de Extracción y Procesamiento Pesquero, Direcciones Sub-Regionales y Oficinas Pesqueras.

ELABORACION : Oficina Técnica de Asesoramiento - DIREPE - Loreto

Anexo No. 7.4.31

**ANALISIS DE LA POBREZA
POBREZA POR NECESIDADES BASICAS INSATISFECHAS (NBI)
SEGÚN ÁREAS, REGIONES, DOMINIOS, DPTOS. Y ÁREA DE INFLUENCIA
2003/2004
Porcentaje (%)**

| | |
|------------------------------|-------------|
| ÁREAS GEOGRAFICAS | |
| Nacional | 36.9 |
| ÁREAS | |
| Rural | 65.9 |
| Urbana | 21.3 |
| REGIONES NATURALES | |
| Costa | 21.4 |
| Sierra | 51.4 |
| Selva | 57.8 |
| DOMINIOS | |
| Costa | 29.7 |
| Sierra Urbana | 25.8 |
| Sierra Rural | 65.7 |
| Selva Urbana | 39.5 |
| Selva Rural | 73.3 |
| Lim.Metrop. | 14.8 |
| DEPARTAMENTOS | |
| Loreto | 59.9 |
| Ucayali | 53.4 |
| AREA DE INFLUENCIA*** | 95.8 |

NOTA.- Se define pobre por NBI como la población que reside en hogares con al menos una necesidad insatisfecha.

Fuente : Información de campo grupo socio-económico

***Se refiere al Area de influencia del Proyecto "Estudio de navegabilidad del río Ucayali"

Fuente : Javier Herrera "La Pobreza en el Perú -2003"- IRD-INEI

Elaboración : La Consultora

Anexo 7.4.32

NECESIDADES BASICAS INSATISFECHAS DEL ÁREA DE INFLUENCIA

INFRAESTRUCTURA

| Centros Poblados | Agua | Desague | Radiofonía | Nro. Radio | Teléfono | Luz | # Viviendas | Pobl / # Viv. | N° Moradores | Carga Familiar | Indicadores de Necesidades Basicas Insatisfechas | | | | Indicadores de Necesidades Basicas Insatisfechas | NBS | NBI (Una insat) | Extrema pobreza (mas de 1 insat) | Población 2004 | NBS | NBI (Una insat) | Extrema pobreza (mas de 1 insat) | | | | | | | | | | |
|------------------------|------|---------|------------|------------|----------|-----|-------------|---------------|--------------|----------------|--|--|---|--|--|-----|-----------------|----------------------------------|----------------|-----|-----------------|----------------------------------|---|---|---|-------|-----|-------|-------|-----|-------|-------|
| | | | | | | | | | | | 1 | 2 | 3 | 4 | | | | | | | | | | | | | | | | | | |
| | | | | | | | | | | | Sin Agua Potable (De Rio o de Pozo sin tratar) | Carece de Serv. Salud Local (Desde Botiquin implementado o hasta Centro de Salud) | Hacinamiento en Vivienda (Mas de siete en c/vivienda) | Alta dependencia Económica (Carga Fam > 4) | | | | | | | | | 1 | 2 | 3 | 4 | | | | | | |
| 1 Puerto Grau | No | No | Si | | Si | No | 120 | 8 | 120 | 7 | No | 2 | 8 | 7 | No | 2 | 8 | 7 | | | | 1,011 | | | | 1,011 | | | | | | |
| 2 Vista Alegre | No | No | No | | No | No | | | 0 | | No | 0 | | | No | 0 | | | | | | | | | | 3 | 172 | | | 172 | | |
| 3 Libertad | | | | | | | | | 0 | | | 0 | | | | 0 | | | | | | | | | | | 3 | 320 | | | 320 | |
| 4 Mariscal Castilla | No | No | Si | | Si | Si | 40 | 7 | 40 | 6 | No | 0 | 7 | 6 | No | 0 | 7 | 6 | | | | | | | | 3 | 263 | | | 263 | | |
| 5 Puerto Miguel | No | No | | | | | | | 0 | | No | 0 | | | No | 0 | | | | | | | | | | | 3 | 850 | | | 850 | |
| 6 San José de Napura | No | No | Si | | | Si | | | 0 | | No | 2 | | | No | 2 | | | | | | | | | | | 4 | 178 | | | 178 | |
| 7 Yucuruchi | No | No | | | No | No | 45 | 4 | 45 | 3 | No | 2 | 4 | 3 | No | 2 | 4 | 3 | | | | | | | | 3 | 174 | | | 174 | | |
| 8 Capitán Cravero | No | No | Si | | Si | Si | 87 | 6 | 87 | | No | 1 | 6 | 5 | No | 1 | 6 | 5 | | | | | | | | | 2 | 485 | | | 485 | |
| 9 Bagazán | No | No | Si | | Si | Si | 180 | 7 | 180 | 6 | No | 2 | 7 | 6 | No | 2 | 7 | 6 | | | | | | | | | 2 | 1,170 | | | 1,170 | |
| 10 Pto. Sol | No | No | Si | | No | No | 41 | 12 | 41 | 11 | No | 2 | 12 | 11 | No | 2 | 12 | 11 | | | | | | | | | 3 | 485 | | | 485 | |
| 11 Mateo Pumacahua | No | No | | | No | No | 35 | 6 | 35 | 5 | No | | 6 | 5 | No | | 6 | 5 | | | | | | | | | 3 | 225 | | | 225 | |
| 12 Nuevo Aucayaco | No | No | No | | No | No | 22 | 5 | 22 | 4 | No | 0 | 5 | 4 | No | 0 | 5 | 4 | | | | | | | | | 3 | 110 | | | 110 | |
| 13 Nueva Florida | No | No | No | | No | No | 64 | 7 | 64 | 6 | No | 0 | 7 | 6 | No | 0 | 7 | 6 | | | | | | | | | 3 | 450 | | | 450 | |
| 14 Nuevo Progreso | No | No | No | | No | No | 60 | 6 | 60 | 5 | No | 0 | 6 | 5 | No | 0 | 6 | 5 | | | | | | | | | 4 | 350 | | | 350 | |
| 15 Nueva York | | | | | | | 25 | 8 | 25 | 7 | | 0 | 8 | 7 | | 0 | 8 | 7 | | | | | | | | | 4 | 200 | | | 200 | |
| 16 Iricahua | No | No | No | | No | No | 23 | 7 | 23 | 6 | No | 0 | 7 | 6 | No | 0 | 7 | 6 | | | | | | | | | 3 | 161 | | | 161 | |
| 17 Jorge Chávez | No | No | Si | | No | Si | 42 | 5 | 42 | 4 | No | 1 | 5 | 4 | No | 1 | 5 | 4 | | | | | | | | | 3 | 198 | | 198 | | |
| 18 Casa Grande | No | No | No | | No | No | 40 | 8 | 40 | 7 | No | 1 | 8 | 7 | No | 1 | 8 | 7 | | | | | | | | | | 320 | | | 320 | |
| 19 Padre Guiner | No | No | No | | No | No | 14 | 9 | 14 | 8 | No | 0 | 9 | 8 | No | 0 | 9 | 8 | | | | | | | | | | 3 | 130 | | | 130 |
| 20 Cedro Isla | No | No | No | | No | No | 23 | 7 | 23 | 6 | No | 1 | 7 | 6 | No | 1 | 7 | 6 | | | | | | | | | | 4 | 170 | | | 170 |
| 21 Puerto Carlos | No | No | No | | No | No | 16 | 5 | 16 | 4 | No | 0 | 5 | 4 | No | 0 | 5 | 4 | | | | | | | | | | 2 | 85 | | | 85 |
| 22 Huaycarayco | No | No | Si | | No | No | 27 | 7 | 27 | 6 | No | 0 | 7 | 6 | No | 0 | 7 | 6 | | | | | | | | | | 2 | 186 | | | 186 |
| 23 Flor de Castaña | Si | No | Si | | | Si | 57 | 8 | 57 | 7 | Si | 0 | 8 | 7 | Si | 0 | 8 | 7 | | | | | | | | | | 3 | 475 | | | 475 |
| 24 Sapuana | | | Si | | Si | Si | 163 | 7 | 163 | 6 | | 2 | 7 | 6 | | 2 | 7 | 6 | | | | | | | | | | 3 | 1,062 | | | 1,062 |
| 25 Jenaro Herrera | | | | | | | | | 0 | | | | | | | | | | | | | | | | | | | | 2 | | | |
| 26 Requena | | | | | | | | | 0 | | | | | | | | | | | | | | | | | | | | | | | |
| 27 Yanallpa | No | Si | Si | | Si | No | 60 | 8 | 60 | 7 | No | 1 | 8 | 7 | No | 1 | 8 | 7 | | | | | | | | | | | 458 | | | 458 |
| 28 San Juan | No | | | | | | 43 | 6 | 43 | 5 | No | 0 | 6 | 5 | No | 0 | 6 | 5 | | | | | | | | | | 3 | 261 | | | 261 |
| 29 11 de Agosto | No | No | No | | No | No | 33 | 6 | 33 | 5 | No | 0 | 6 | 5 | No | 0 | 6 | 5 | | | | | | | | | | 3 | 183 | | | 183 |
| 30 Santa Rosa | No | No | No | | No | No | 52 | 6 | 52 | 5 | No | 0 | 6 | 5 | No | 0 | 6 | 5 | | | | | | | | | | 3 | 332 | | | 332 |
| 31 Magdalena | No | No | No | | No | No | 12 | 10 | 12 | 9 | No | 0 | 10 | 9 | No | 0 | 10 | 9 | | | | | | | | | | 3 | 120 | | | 120 |
| 32 Contanillo | No | No | No | | No | No | 30 | 18 | 30 | 17 | No | 0 | 18 | 17 | No | 0 | 18 | 17 | | | | | | | | | | 4 | 550 | | | 550 |
| 33 Puerto Rico | No | No | No | | No | No | 11 | 6 | 11 | 5 | No | 0 | 6 | 5 | No | 0 | 6 | 5 | | | | | | | | | | 4 | 70 | | | 70 |
| 34 Nuevo Curahuantillo | No | No | No | | No | No | 12 | 6 | 12 | 5 | No | 0 | 6 | 5 | No | 0 | 6 | 5 | | | | | | | | | | 3 | 70 | | | 70 |
| 35 Yuracchocha | No | No | No | | No | No | 10 | 7 | 10 | 6 | No | 1 | 7 | 6 | No | 1 | 7 | 6 | | | | | | | | | | 3 | 65 | | | 65 |
| 36 Huarmisla | No | No | No | | No | No | 18 | 4 | 18 | 3 | No | 1 | 4 | 3 | No | 1 | 4 | 3 | | | | | | | | | | 2 | 80 | | 80 | |
| 37 Puerto Loreto | No | No | No | | No | No | 35 | 4 | 35 | 3 | No | 1 | 4 | 3 | No | 1 | 4 | 3 | | | | | | | | | 1 | 130 | | 130 | | |
| 38 Carocurahuayte | No | No | Si | | Si | Si | 57 | 5 | 57 | 4 | No | 2 | 5 | 4 | No | 2 | 5 | 4 | | | | | | | | | | 1 | 305 | | 305 | |
| 39 Cajamarca | No | No | Si | | No | No | 15 | 13 | 15 | 12 | No | 0 | 13 | 12 | No | 0 | 13 | 12 | | | | | | | | | | | 200 | | | 200 |
| 40 Arica Vieja | No | No | Si | | x | x | 45 | 15 | 45 | 14 | No | 1 | 15 | 14 | No | 1 | 15 | 14 | | | | | | | | | | 4 | 666 | | | 666 |
| 41 Nuevo Tarma | No | No | No | | No | No | 50 | 9 | 50 | 8 | No | 0 | 9 | 8 | No | 0 | 9 | 8 | | | | | | | | | | 3 | 450 | | | 450 |

Anexo 7.4.32

NECESIDADES BASICAS INSATISFECHAS DEL ÁREA DE INFLUENCIA

INFRAESTRUCTURA

| Centros Poblados | Agua | Desague | Radiofonía | Nro. Radio | Teléfono | Luz | # Viviendas | Pobl / # Viv. | N° Moradores | Carga Familiar | Indicadores de Necesidades Basicas Insatisfechas | | | | Indicadores de Necesidades Basicas Insatisfechas | | | | NBS | NBI (Una insat) | Extrema pobreza (mas de 1 insat) | Población 2004 | NBS | NBI (Una insat) | Extrema pobreza (mas de 1 insat) | | |
|------------------------|------|----------|------------|------------|----------|-----|-------------|---------------|--------------|----------------|--|---|---|--|--|---|----|----|------------|-----------------|----------------------------------|----------------|-------|-----------------|----------------------------------|-------|-----|
| | | | | | | | | | | | 1 | 2 | 3 | 4 | Indicadores de Necesidades Basicas Insatisfechas | | | | | | | | | | | | |
| | | | | | | | | | | | Sin Agua Potable (De Rio o de Pozo sin tratar) | Carece de Serv. Salud Local (Desde Botiquin implementado o hasta Centro de Salud) | Hacinamiento en Vivienda (Mas de siete en c/vivienda) | Alta dependencia Económica (Carga Fam > 4) | 1 | 2 | 3 | 4 | | | | | | | | | |
| 42 Fray Martín | No | No | | | No | No | 13 | 8 | 13 | 7 | No | 0 | 8 | 7 | No | 0 | 8 | 7 | | | | 4 | 102 | | | 102 | |
| 43 28 de Julio | No | No | Si | | No | No | 9 | 6 | 9 | 5 | No | 0 | 6 | 5 | No | 0 | 6 | 5 | | | | 4 | 54 | | | 54 | |
| 44 Urarina | No | No | Si | | Si | Si | 47 | 6 | 47 | 5 | No | 1 | 6 | 5 | No | 1 | 6 | 5 | | | | 3 | 282 | | | 282 | |
| 45 Kuhuay | No | No | Si | | No | No | 30 | 6 | 30 | 5 | No | 0 | 6 | 5 | No | 0 | 6 | 5 | | | | 2 | 180 | | | 180 | |
| 46 Jorge Chávez | No | No | Si | | No | No | 57 | 4 | 57 | 3 | No | 1 | 4 | 3 | No | 1 | 4 | 3 | | | | 3 | 200 | | 200 | | |
| 47 Manco Cápac | No | No | Si | | Si | No | 49 | 9 | 49 | 8 | No | 1 | 9 | 8 | No | 1 | 9 | 8 | | 1 | | | 432 | | | 432 | |
| 48 San Pedro | No | No | Si | | No | No | 21 | 7 | 21 | 6 | No | 0 | 7 | 6 | No | 0 | 7 | 6 | | | | 3 | 150 | | | 150 | |
| 49 Atunpoza | No | No | Si | | No | No | 18 | 5 | 18 | 4 | No | 0 | 5 | 4 | No | 0 | 5 | 4 | | | | 3 | 90 | | | 90 | |
| 50 San Juan de Paucar | Si | No | No | | No | Si | 50 | 4 | 50 | 3 | Si | 0 | 4 | 3 | Si | 0 | 4 | 3 | | | | 2 | 175 | | 175 | | |
| 51 Nuevo 7 de Junio | No | No | No | | No | No | 18 | 7 | 18 | 6 | No | 0 | 7 | 6 | No | 0 | 7 | 6 | | 1 | | | 2 | 120 | | | 120 |
| 52 Nuevo San José | No | No | Si | | No | No | 9 | 6 | 9 | 5 | No | 0 | 6 | 5 | No | 0 | 6 | 5 | | | | 3 | 52 | | | 52 | |
| 53 Bretaña | Si | No | St | | No | Si | 450 | 4 | 450 | 3 | Si | 2 | 4 | 3 | Si | 2 | 4 | 3 | | | | 3 | 1,721 | 1,721 | | | |
| 54 San Carlos | No | No | Si | | No | Si | 60 | 9 | 60 | 8 | No | 0 | 9 | 8 | No | 0 | 9 | 8 | Satisfecha | | | | 3 | 515 | | | 515 |
| 55 Ancash | No | No | Si | | No | Si | 45 | 13 | 45 | 12 | No | 0 | 13 | 12 | No | 0 | 13 | 12 | | | | 4 | 600 | | | 600 | |
| 56 San Miguel | No | No | Si | | No | No | 19 | 6 | 19 | 5 | No | 1 | 6 | 5 | No | 1 | 6 | 5 | | | | 4 | 105 | | | 105 | |
| 57 Bellavista | No | No | Si | | No | No | 50 | 9 | 50 | 8 | No | 0 | 9 | 8 | No | 0 | 9 | 8 | | | | 2 | 450 | | | 450 | |
| 58 Polo Sur | No | No | No | | No | Si | 42 | 5 | 42 | 4 | No | 0 | 5 | 4 | No | 0 | 5 | 4 | | | | 4 | 210 | | | 210 | |
| 59 Huacrachico | No | No | Si | | Si | Si | 125 | 8 | 125 | 7 | No | 2 | 8 | 7 | No | 2 | 8 | 7 | | | | 2 | 1,018 | | | 1,018 | |
| 60 Las Palmas | No | No | Si | | No | Si | 90 | 1 | 90 | 0 | No | 0 | 1 | 0 | No | 0 | 1 | 0 | | | | 3 | 105 | | | 105 | |
| 61 Nueva Independencia | No | No | Si | | No | No | 15 | 9 | 15 | 8 | No | 0 | 9 | 8 | No | 0 | 9 | 8 | | | | 2 | 130 | | | 130 | |
| 62 Nueva Encanto | Si | Si | Si | | Si | Si | 43 | 13 | 43 | 12 | Si | 1 | 13 | 12 | Si | 1 | 13 | 12 | | | | 4 | 567 | | | 567 | |
| 63 Bolívar | Si | Letrinas | Si | | Si | Si | 57 | 6 | 57 | 5 | Si | 1 | 6 | 5 | Si | 1 | 6 | 5 | | | | 2 | 342 | | 342 | | |
| 64 Nuevo Liberal | No | No | Si | | No | Si | 32 | 12 | 32 | 11 | No | 2 | 12 | 11 | No | 2 | 12 | 11 | | 1 | | | 385 | | | 385 | |
| 65 San Antonio | No | No | No | | No | No | 30 | 10 | 30 | 9 | No | 0 | 10 | 9 | No | 0 | 10 | 9 | | | | 3 | 300 | | | 300 | |
| 66 Victoria | No | No | Si | | No | Si | 120 | 9 | 120 | 8 | No | 2 | 9 | 8 | No | 2 | 9 | 8 | | | | 4 | 1,057 | | | 1,057 | |
| 67 Padre Agustín Lopez | No | No | Si | | No | No | 43 | 9 | 43 | 8 | No | 0 | 9 | 8 | No | 0 | 9 | 8 | | | | 3 | 370 | | | 370 | |
| 68 Obrero Zona 1 | No | No | Si | | Si | Si | 88 | 7 | 88 | 6 | No | | 7 | 6 | No | | 7 | 6 | | | | 4 | 633 | | | 633 | |
| 69 Obrero Zona 2 | No | No | Si | | No | No | 32 | 5 | 32 | 4 | No | 0 | 5 | 4 | No | 0 | 5 | 4 | | | | 3 | 146 | | | 146 | |
| 70 Nuevo Clavero | No | No | Si | | No | No | 30 | 6 | 30 | 5 | No | 0 | 6 | 5 | No | 0 | 6 | 5 | | | | 2 | 188 | | | 188 | |
| 71 Oceanía | No | No | Si | | No | No | 21 | 5 | 21 | 4 | No | 0 | 5 | 4 | No | 0 | 5 | 4 | | | | 3 | 110 | | | 110 | |
| 72 Puerto Irene | No | No | Si | | No | No | 44 | 15 | 44 | 14 | No | 0 | 15 | 14 | No | 0 | 15 | 14 | | | | 2 | 680 | | | 680 | |
| 73 San Raúl | No | No | Si | | No | No | 20 | 8 | 20 | 7 | No | 0 | 8 | 7 | No | 0 | 8 | 7 | | | | 4 | 150 | | | 150 | |
| 74 San Rafael | No | No | Si | | No | No | 32 | 6 | 32 | 5 | No | 0 | 6 | 5 | No | 0 | 6 | 5 | | | | 4 | 186 | | | 186 | |
| 75 Puerto Enrique | No | No | Si | | Si | Si | 85 | 9 | 85 | 8 | No | 2 | 9 | 8 | No | 2 | 9 | 8 | | | | 3 | 800 | | | 800 | |
| 76 Bolívar II | No | No | Si | | No | Si | 123 | 8 | 123 | 7 | No | 0 | 8 | 7 | No | 0 | 8 | 7 | | | | 3 | 963 | | | 963 | |
| 77 Juancito | No | No | Si | | Si | si | 318 | 6 | 318 | 5 | No | 3 | 6 | 5 | No | 3 | 6 | 5 | | | | 4 | 1,975 | | | 1,975 | |
| 78 Pucapanga | Si | Si | Si | | Si | Si | 170 | 7 | 170 | 6 | Si | 0 | 7 | 6 | Si | 0 | 7 | 6 | | | | 2 | 1,200 | | | 1,200 | |
| 79 Nuevo Morales | No | No | Si | | No | No | 12 | 5 | 12 | 4 | No | 1 | 5 | 4 | No | 1 | 5 | 4 | | | | 2 | 60 | | 60 | | |
| 80 Paynacú | No | No | Si | | No | Si | 51 | 5 | 51 | 4 | No | 0 | 5 | 4 | No | 0 | 5 | 4 | | 1 | | | 275 | | | 275 | |
| 81 13 de Enero | No | No | Si | | No | No | 18 | 10 | 18 | 9 | No | 0 | 10 | 9 | No | 0 | 10 | 9 | | | | 2 | 180 | | | 180 | |
| 82 Nuevo Berlín | No | No | Si | | No | No | 60 | 3 | 60 | 2 | No | 0 | 3 | 2 | No | 0 | 3 | 2 | | | | 4 | 200 | | | 200 | |

Anexo 7.4.32

NECESIDADES BASICAS INSATISFECHAS DEL ÁREA DE INFLUENCIA

INFRAESTRUCTURA

| Centros Poblados | Agua | Desague | Radiofonía | Nro. Radio | Teléfono | Luz | # Viviendas | Pobl / # Viv. | N° Moradores | Carga Familiar | Indicadores de Necesidades Basicas Insatisfechas | | | | Indicadores de Necesidades Basicas Insatisfechas | NBS | NBI (Una insat) | Extrema pobreza (mas de 1 insat) | Población 2004 | NBS | NBI (Una insat) | Extrema pobreza (mas de 1 insat) | | | |
|-------------------------|------|---------|------------|------------|----------|-----|-------------|---------------|--------------|----------------|--|--|---|--|--|-----|-----------------|----------------------------------|----------------|-----|-----------------|----------------------------------|-----|-----|-------|
| | | | | | | | | | | | 1 | 2 | 3 | 4 | | | | | | | | | | | |
| | | | | | | | | | | | Sin Agua Potable (De Rio o de Pozo sin tratar) | Carece de Serv. Salud Local (Desde Botiquin implementado o hasta Centro de Salud) | Hacinamiento en Vivienda (Mas de siete en c/vivienda) | Alta dependencia Económica (Carga Fam > 4) | | | | | | | | | 1 | 2 | 3 |
| 83 Chiclayo | Si | No | Si | | No | Si | 48 | 9 | 48 | 8 | Si | 0 | 9 | 8 | Si | 0 | 9 | 8 | | | 2 | 425 | | | 425 |
| 84 Chorrillos | No | No | No | | No | No | 75 | 7 | 75 | 6 | No | 0 | 7 | 6 | No | 0 | 7 | 6 | | | 4 | 525 | | 525 | |
| 85 Saman | Si | No | Si | | Si | Si | 150 | 6 | 150 | 5 | Si | 2 | 6 | 5 | Si | 2 | 6 | 5 | | 1 | | 950 | | 950 | |
| 86 Tiwinza | No | No | Si | | No | No | 23 | 7 | 23 | 6 | No | 0 | 7 | 6 | No | 0 | 7 | 6 | | 1 | | 150 | | | 150 |
| 87 Vista Alegre | No | No | Si | | No | No | 20 | 5 | 20 | 4 | No | 0 | 5 | 4 | No | 0 | 5 | 4 | | | 3 | 105 | | | 105 |
| 88 Monte Bello | Si | Silos | Si | | Si | Si | 137 | 11 | 137 | 10 | Si | 0 | 11 | 10 | Si | 0 | 11 | 10 | | | 2 | 1,500 | | | 1,500 |
| 89 Nueva York | No | No | Si | | No | Si | 40 | 6 | 40 | 5 | No | 0 | 6 | 5 | No | 0 | 6 | 5 | | | 3 | 250 | | | 250 |
| 90 Aguas Verdes | No | No | Si | | No | No | 25 | 7 | 25 | 6 | No | 0 | 7 | 6 | No | 0 | 7 | 6 | | | 3 | 185 | | | 185 |
| 91 Santa | No | No | Si | | No | Si | 30 | 10 | 30 | 9 | No | 0 | 10 | 9 | No | 0 | 10 | 9 | | | 3 | 300 | | | 300 |
| 92 Nuevo Cajamarca | Si | No | Si | | No | No | 16 | 9 | 16 | 8 | Si | 0 | 9 | 8 | Si | 0 | 9 | 8 | | | 4 | 150 | | | 150 |
| 93 Nueva Delicia | No | No | Si | | No | No | 60 | 3 | 60 | 2 | No | 0 | 3 | 2 | No | 0 | 3 | 2 | | | 3 | 180 | | | 180 |
| 94 San Rafael | No | No | No | | No | No | 9 | 6 | 9 | 5 | No | 0 | 6 | 5 | No | 0 | 6 | 5 | | | 2 | 50 | | | 50 |
| 95 Maranatha | No | No | Si | | No | No | 12 | 7 | 12 | 6 | No | 0 | 7 | 6 | No | 0 | 7 | 6 | | | 3 | 78 | | | 78 |
| 96 San Cristóbal | Si | Si | Si | | Si | Si | 64 | 6 | 64 | 5 | Si | 0 | 6 | 5 | Si | 0 | 6 | 5 | | | 3 | 358 | | | 358 |
| 97 Mahuise | Si | Silos | Si | | Si | Si | 150 | 5 | 150 | 4 | Si | 2 | 5 | 4 | Si | 2 | 5 | 4 | | | 2 | 700 | 700 | | |
| 98 Nuevo Dos de Mayo | Si | Silos | Si | | Si | Si | 75 | 5 | 75 | 4 | Si | 2 | 5 | 4 | Si | 2 | 5 | 4 | Satisfecha | | | 360 | 360 | | |
| 99 Dos de Mayo | Si | No | Si | | Si | Si | 89 | 3 | 89 | 2 | Si | 2 | 3 | 2 | Si | 2 | 3 | 2 | Satisfecha | | | 286 | 286 | | |
| 100 Tierra Blanca | Si | No | Si | | Si | Si | 320 | 12 | 320 | 11 | Si | 3 | 12 | 11 | Si | 3 | 12 | 11 | Satisfecha | | | 3,699 | | | 3,699 |
| 101 Jahuarano | No | No | Si | | No | No | 20 | 6 | 20 | 5 | No | 0 | 6 | 5 | No | 0 | 6 | 5 | | | 2 | 120 | | | 120 |
| 102 Ramón Castilla | Si | No | Si | | Si | Si | 48 | 5 | 48 | 4 | Si | 0 | 5 | 4 | Si | 0 | 5 | 4 | | | 3 | 250 | | 250 | |
| 103 Grau | No | No | Si | | Si | Si | 83 | 4 | 83 | 3 | No | 2 | 4 | 3 | No | 2 | 4 | 3 | | 1 | | 295 | | 295 | |
| 104 Boca de Catalina | No | No | Si | | No | Si | 67 | 4 | 67 | 3 | No | 0 | 4 | 3 | No | 0 | 4 | 3 | | 1 | | 283 | | | 283 |
| 105 Buenos Aires | No | No | Si | | No | Si | 13 | 5 | 13 | 4 | No | 1 | 5 | 4 | No | 1 | 5 | 4 | | | 2 | 60 | | 60 | |
| 106 Alfa y Omega | No | No | No | | No | No | 12 | 4 | 12 | 3 | No | 0 | 4 | 3 | No | 0 | 4 | 3 | | 1 | | 50 | | | 50 |
| 107 Reyno Unidos | No | No | No | | No | No | 25 | 7 | 25 | 6 | No | 0 | 7 | 6 | No | 0 | 7 | 6 | | | 2 | 172 | | | 172 |
| 108 Orellana | | | | | | | | | 0 | | | | | | | | | | | | 3 | | | | |
| 109 Hermanos | Si | No | No | | No | No | 42 | 11 | 42 | 10 | Si | 0 | 11 | 10 | Si | 0 | 11 | 10 | | | | 480 | | | 480 |
| 110 Alcides Carrión | No | No | Si | | No | No | 21 | 6 | 21 | 5 | No | 0 | 6 | 5 | No | 0 | 6 | 5 | | | 3 | 122 | | | 122 |
| 111 Huamantullo | No | No | Si | | No | No | 30 | 7 | 30 | 6 | No | 0 | 7 | 6 | No | 0 | 7 | 6 | | | 3 | 200 | | | 200 |
| 112 Shetev | No | No | No | | No | No | 30 | 5 | 30 | 4 | No | 0 | 5 | 4 | No | 0 | 5 | 4 | | | 3 | 140 | | | 140 |
| 113 Nuevo Canchahuaylla | No | No | Si | | No | No | 36 | 6 | 36 | 5 | No | 0 | 6 | 5 | No | 0 | 6 | 5 | | | 2 | 200 | | | 200 |
| 114 Isla Baños | Si | No | Si | | Si | Si | 32 | 8 | 32 | 7 | Si | 1 | 8 | 7 | Si | 1 | 8 | 7 | | | 3 | 250 | | | 250 |
| 115 Garza Caños | Si | No | No | | No | Si | 36 | 10 | 36 | 9 | Si | 0 | 10 | 9 | Si | 0 | 10 | 9 | | | 2 | 370 | | | 370 |
| 116 Luz del Oriente | No | No | No | | No | No | 10 | 8 | 10 | 7 | No | 0 | 8 | 7 | No | 0 | 8 | 7 | | | 3 | 82 | | | 82 |
| 117 Monte de los Olivos | Si | No | Si | | No | No | 46 | 3 | 46 | 2 | Si | 0 | 3 | 2 | Si | 0 | 3 | 2 | | | 4 | 130 | | 130 | |
| 118 Canelos | No | No | Si | 5510 | No | Si | 125 | 5 | 125 | 4 | No | 0 | 5 | 4 | No | 0 | 5 | 4 | | 1 | | 650 | | | 650 |
| 119 Alto Perillos | No | No | Si | 6687 | Si | Si | 150 | 7 | 150 | 6 | No | 0 | 7 | 6 | No | 0 | 7 | 6 | | | 2 | 1,000 | | | 1,000 |
| 120 Ipuano | No | No | Si | 8264 | No | No | 95 | 6 | 95 | 5 | No | 2 | 6 | 5 | No | 2 | 6 | 5 | | | 3 | 570 | | | 570 |
| 121 Inahuaya | Si | No | Si | 6910 | No | Si | 230 | 8 | 230 | 7 | Si | 2 | 8 | 7 | Si | 2 | 8 | 7 | | | 2 | 1,800 | | | 1,800 |
| 122 Libertad | Si | No | Si | 6725 | No | No | 23 | 7 | 23 | 6 | Si | 0 | 7 | 6 | Si | 0 | 7 | 6 | | | 2 | 168 | | | 168 |
| 123 Pampa Hermoza | Si | No | Si | 5516 | Si | No | 150 | 8 | 150 | 7 | Si | 3 | 8 | 7 | Si | 3 | 8 | 7 | | | 2 | 1,236 | | | 1,236 |

Anexo 7.4.32

NECESIDADES BASICAS INSATISFECHAS DEL ÁREA DE INFLUENCIA

INFRAESTRUCTURA

| | | | | | | | | | | | Indicadores de Necesidades Basicas Insatisfechas | | | | | | | | | | | | | | |
|------------------|----------------------|---------|------------|------------|----------|-----|-------------|---------------|--------------|----------------|---|---|--|--|--|----|---|----|-------------|-------------------|-----------------|-------------|-------------------|-------|-----------------|
| | | | | | | | | | | | 1 | 2 | 3 | 4 | Indicadores de Necesidades Basicas Insatisfechas | | | | NBS | NBI | Extrema pobreza | Población | NBS | NBI | Extrema pobreza |
| Centros Poblados | Agua | Desague | Radiofonía | Nro. Radio | Teléfono | Luz | # Viviendas | Pobl / # Viv. | N° Moradores | Carga Familiar | Sin Agua Potable (De Rio o de Pozo sin tratar) | Carece de Serv. Salud Local (Desde Botiquin implementado o hasta Centro de Salud) | Hacinamiento en Vivienda (Mas de siete en c/vivienda) | Alta dependencia Económica (Carga Fam > 4) | 1 | 2 | 3 | 4 | (Una insat) | (mas de 1 insat) | 2004 | (Una insat) | (mas de 1 insat) | | |
| 124 | Contamana | | | | | | | | 0 | | No | 0 | 7 | 6 | No | 0 | 7 | 6 | | | 2 | | | | |
| 125 | Perla del Ucayali | No | No | No | | No | No | 27 | 7 | 27 | 6 | No | 0 | 7 | 6 | No | 0 | 7 | 6 | | | | | 180 | |
| 126 | Nuevo Olaya | No | No | Si | 6725 | No | No | 55 | 6 | 55 | 5 | No | 0 | 6 | 5 | No | 0 | 6 | 5 | | | 3 | | 323 | |
| 127 | Shanaillo | No | No | Si | 6725 | Si | Si | 45 | 6 | 45 | 5 | No | 0 | 6 | 5 | No | 0 | 6 | 5 | | | 3 | | 280 | |
| 128 | San Marcos | No | No | No | | No | No | 22 | 5 | 22 | 4 | No | 0 | 5 | 4 | No | 0 | 5 | 4 | | | 3 | | 116 | |
| 129 | Milagritos | No | No | No | | No | No | 15 | 6 | 15 | 5 | No | 0 | 6 | 5 | No | 0 | 6 | 5 | | | 2 | | 96 | |
| 130 | Holanda | Si | No | Si | 6413 | No | Si | 89 | 7 | 89 | 6 | Si | 0 | 7 | 6 | Si | 0 | 7 | 6 | | | 3 | | 600 | |
| 131 | Canaan | No | No | Si | | No | No | 113 | 5 | 113 | 4 | No | 1 | 5 | 4 | No | 1 | 5 | 4 | | | 2 | | 610 | |
| 132 | Nuevo Puerto Oriente | Si | No | Si | 5818 | No | No | 48 | 5 | 48 | 4 | Si | 0 | 5 | 4 | Si | 0 | 5 | 4 | | | 1 | | 220 | |
| 133 | Nuevo Sucre | No | No | Si | 6725 | No | Si | 38 | 4 | 38 | 3 | No | 0 | 4 | 3 | No | 0 | 4 | 3 | | | 1 | | 154 | |
| 134 | Santa Clara | No | No | | | No | No | 30 | 5 | 30 | 4 | No | 0 | 5 | 4 | No | 0 | 5 | 4 | | | 2 | | 145 | |
| 135 | Lisboa | No | No | No | | No | No | 10 | 4 | 10 | 3 | No | 0 | 4 | 3 | No | 0 | 4 | 3 | | | 2 | | 35 | |
| 136 | Alianza | No | No | No | | No | No | 20 | 5 | 20 | 4 | No | 0 | 5 | 4 | No | 0 | 5 | 4 | | | 2 | | 100 | |
| 137 | Teniente Cornejo | No | No | No | | No | No | 5 | 4 | 5 | 3 | No | 0 | 4 | 3 | No | 0 | 4 | 3 | | | 2 | | 22 | |
| 138 | La Unión | No | No | No | | No | No | 30 | 7 | 30 | 6 | No | 0 | 7 | 6 | No | 0 | 7 | 6 | | | 2 | | 200 | |
| 139 | San Roque | No | No | | | No | No | 105 | 5 | 105 | 4 | No | 0 | 5 | 4 | No | 0 | 5 | 4 | | | 3 | | 500 | |
| 140 | Tumbes | No | No | Si | 5628 | Si | Si | 60 | 6 | 60 | 5 | No | 2 | 6 | 5 | No | 2 | 6 | 5 | | | 2 | | 335 | |
| 141 | Santa María | No | No | Si | 6725 | Si | No | 20 | 5 | 20 | 4 | No | 0 | 5 | 4 | No | 0 | 5 | 4 | | | 2 | | 99 | |
| 142 | Cunschamay | No | No | Si | 6725 | No | No | 45 | 5 | 45 | 4 | No | 0 | 5 | 4 | No | 0 | 5 | 4 | | | 2 | | 240 | |
| 143 | Galilea | No | No | Si | 7065 | No | No | 33 | 7 | 33 | 6 | No | 1 | 7 | 6 | No | 1 | 7 | 6 | | | 2 | | 220 | |
| 144 | Santa Ana | No | No | Si | 5725 | No | No | 85 | 6 | 85 | 5 | No | 0 | 6 | 5 | No | 0 | 6 | 5 | | | 2 | | 495 | |
| 145 | Roabaya | Si | | Si | 6715 | Si | Si | 119 | 12 | 119 | 11 | Si | 2 | 12 | 11 | Si | 2 | 12 | 11 | | | 3 | | 1,400 | |
| 146 | Roabaya Nativa | Si | No | Si | 6725 | No | Si | 93 | 5 | 93 | 4 | Si | 1 | 5 | 4 | Si | 1 | 5 | 4 | | | 2 | | 450 | |
| 147 | Pahoyan | Si | | Si | | Si | Si | 260 | 7 | 260 | 6 | Si | 1 | 7 | 6 | Si | 1 | 7 | 6 | Satisfecha | | | | 1,800 | |
| 148 | Puerto Islandia | No | No | | | No | No | 55 | 7 | 55 | 6 | No | 0 | 7 | 6 | No | 0 | 7 | 6 | | | 1 | | 400 | |
| 149 | San Antonio | No | No | Si | 5292 | No | Si | 15 | 11 | 15 | 10 | No | 0 | 11 | 10 | No | 0 | 11 | 10 | | | | | 160 | |
| 150 | Tiruntan | No | Si | Si | 6725 | Si | Si | 162 | 8 | 162 | 7 | No | 2 | 8 | 7 | No | 2 | 8 | 7 | | | | | 1,325 | |
| 151 | Pueblo Libre | No | No | Si | 6725 | No | No | 30 | 4 | 30 | 3 | No | 0 | 4 | 3 | No | 0 | 4 | 3 | | | 3 | | 130 | |
| 152 | Alfonso Ugarte | No | No | Si | | Si | Si | 120 | 7 | 120 | 6 | No | 2 | 7 | 6 | No | 2 | 7 | 6 | | | 2 | | 800 | |
| 153 | Nuevo San Martín | No | No | Si | 6725 | No | No | 32 | 5 | 32 | 4 | No | 0 | 5 | 4 | No | 0 | 5 | 4 | | | 2 | | 160 | |
| 154 | San Geronimo | No | No | No | | No | No | 18 | 6 | 18 | 5 | No | 0 | 6 | 5 | No | 0 | 6 | 5 | | | 2 | | 100 | |
| 155 | Nuevo Loreto | No | No | No | | No | No | 22 | 8 | 22 | 7 | No | 0 | 8 | 7 | No | 0 | 8 | 7 | | | 3 | | 180 | |
| 156 | San Francisco | No | No | Si | 6722 | No | No | 23 | 5 | 23 | 4 | Si | 1 | 5 | 4 | Si | 1 | 5 | 4 | | | 4 | | 110 | |
| 157 | Tacshitea | No | No | Si | | Si | Si | 80 | 7 | 80 | 6 | No | 2 | 7 | 6 | No | 2 | 7 | 6 | Satisfecha | | | | 520 | |
| 158 | Espinal | No | No | No | | No | No | 17 | 8 | 17 | 7 | No | 0 | 8 | 7 | No | 0 | 8 | 7 | | | 3 | | 140 | |
| 159 | Puerto Caridad | No | No | No | | No | No | 60 | 6 | 60 | 5 | No | 0 | 6 | 5 | No | 0 | 6 | 5 | | | 4 | | 360 | |
| 160 | Panaillo | No | No | No | | No | No | 27 | 10 | 27 | 9 | No | 1 | 10 | 9 | No | 1 | 10 | 9 | | | 3 | | 282 | |
| 161 | San Marcos | No | No | No | | No | No | 20 | 4 | 20 | 3 | No | 0 | 4 | 3 | No | 0 | 4 | 3 | | | 3 | | 80 | |
| 162 | Antiguo San Antonio | No | No | No | | No | No | 24 | 4 | 24 | 3 | No | 0 | 4 | 3 | No | 0 | 4 | 3 | | | 2 | | 90 | |
| 163 | Nuevo San Antonio | No | No | No | | No | No | 57 | 4 | 57 | 3 | No | 1 | 4 | 3 | No | 1 | 4 | 3 | | | 2 | | 225 | |
| 164 | Nuevo Paris | | | | | | | 32 | 8 | 32 | 7 | No | 0 | 8 | 7 | No | 0 | 8 | 7 | | | 1 | | 260 | |

Anexo 7.4.32

NECESIDADES BASICAS INSATISFECHAS DEL ÁREA DE INFLUENCIA

INFRAESTRUCTURA

| | | | | | | | | | | | Indicadores de Necesidades Basicas Insatisfechas | | | | | | | | NBS | NBI (Una insat) | Extrema pobreza (mas de 1 insat) | Población 2004 | NBS | NBI (Una insat) | Extrema pobreza (mas de 1 insat) | | |
|------------------|---------------------|---------|------------|------------|----------|---------|-------------|---------------|--------------|----------------|--|--|---|--|--|----|---|----|-----|--------------------|-------------------------------------|-------------------|-------|--------------------|-------------------------------------|-------|--|
| Centros Poblados | Agua | Desague | Radiofonia | Nro. Radio | Teléfono | Luz | # Viviendas | Pobl / # Viv. | N° Moradores | Carga Familiar | 1 | 2 | 3 | 4 | Indicadores de Necesidades Basicas Insatisfechas | | | | | | | | | | | | |
| | | | | | | | | | | | (De Rio o de Pozo sin tratar) | Carece de Serv. Salud Local (Desde Botiquin implementado o hasta Centro de Salud) | Hacinamiento en Vivienda (Mas de siete en c/vivienda) | Alta dependencia Económica (Carga Fam > 4) | 1 | 2 | 3 | 4 | | | | | | | | | |
| 165 | San Francisco | Si | Si | Si | 7700 | G21413 | Si | 60 | 3 | 150 | 2 | Si | 1 | 3 | 6 | Si | 1 | 3 | 6 | | | 4 | 500 | | 500 | | |
| 166 | Soledad | No | No | No | | No | No | 28 | 4 | 28 | 3 | No | 0 | 4 | 3 | No | 0 | 4 | 3 | | 1 | | 120 | | | 120 | |
| 167 | 3 Unidos (Yanayacu) | No | No | Si | 5510 | No | No | 86 | 6 | 86 | 5 | No | 1 | 6 | 5 | No | 1 | 6 | 5 | | | 2 | 485 | | | 485 | |
| 168 | La Pedrera | No | No | Si | 7593 | G700225 | Si | 270 | 7 | 270 | 6 | No | 2 | 7 | 6 | No | 2 | 7 | 6 | | | 2 | 1,850 | | | 1,850 | |
| 169 | Montevideo | No | No | Si | 6415 | No | No | 22 | 5 | 22 | 4 | No | 1 | 5 | 4 | No | 1 | 5 | 4 | | | 2 | 112 | | 112 | | |
| 170 | Bellavista | No | No | No | | No | No | 10 | 6 | 10 | 5 | No | 0 | 6 | 5 | No | 0 | 6 | 5 | | 1 | | 58 | | | 58 | |
| 171 | Nuevo San José | No | No | Si | 6145 | No | Si | 50 | 6 | 50 | 5 | No | 1 | 6 | 5 | No | 1 | 6 | 5 | | | 3 | 280 | | | 280 | |
| 172 | Nueva Unión | No | No | Si | 6145 | No | No | 60 | 5 | 60 | 4 | No | 1 | 5 | 4 | No | 1 | 5 | 4 | | | 2 | 320 | | 320 | | |
| 173 | Huañuna | Si | No | Si | 5300 | Si | Si | 163 | 14 | 163 | 13 | Si | 1 | 14 | 13 | Si | 1 | 14 | 13 | | 1 | | 2,300 | | | 2,300 | |
| 174 | Bermudez | No | No | No | | No | No | 15 | 5 | 15 | 4 | No | 0 | 5 | 4 | No | 0 | 5 | 4 | | | 2 | 70 | | | 70 | |
| 175 | Curarina | No | No | No | | No | No | 23 | 3 | 23 | 2 | No | 1 | 3 | 2 | No | 1 | 3 | 2 | | | 2 | 80 | | 80 | | |
| 176 | San Roque | No | No | No | | No | Si | 400 | 4 | 400 | 3 | No | 1 | 4 | 3 | No | 1 | 4 | 3 | | 1 | | 1,700 | | 1,700 | | |
| 177 | Piurista | No | No | No | | No | Si | 47 | 6 | 47 | 5 | No | 1 | 6 | 5 | No | 1 | 6 | 5 | | 1 | | 270 | | | 270 | |
| 178 | Santa Isabel | No | No | Si | 6175 | No | Si | 23 | 8 | 23 | 7 | No | 1 | 8 | 7 | No | 1 | 8 | 7 | | | 2 | 190 | | | 190 | |
| 179 | Nuevo Carachama | No | No | Si | 1645 | Si | Si | 108 | 9 | 108 | 8 | No | 1 | 9 | 8 | No | 1 | 9 | 8 | | | 3 | 1,000 | | | 1,000 | |
| 180 | Perla de Camunguy | | | | | | | | | 0 | | | | | | | | | | | | 3 | | | | | |
| 181 | Nuevo Junin | No | No | Si | 6145 | No | Si | 67 | 7 | 67 | 6 | No | 1 | 7 | 6 | No | 1 | 7 | 6 | | | | 480 | | | 480 | |
| 182 | Nueva Patria | No | No | Si | 6145 | No | No | 20 | 6 | 20 | 5 | No | 0 | 6 | 5 | No | 0 | 6 | 5 | | | 2 | 110 | | | 110 | |
| 183 | Patria Nueva | No | No | Si | 6145 | No | No | 40 | 6 | 40 | 5 | No | 1 | 6 | 5 | No | 1 | 6 | 5 | | | 3 | 255 | | | 255 | |
| 184 | Sargento Lorenz | No | No | Si | 5172 | No | Si | 42 | 6 | 42 | 5 | No | 1 | 6 | 5 | No | 1 | 6 | 5 | | | 2 | 257 | | | 257 | |
| 185 | Tawantinsuyo | No | No | Si | 5172 | No | No | 23 | 5 | 23 | 4 | No | 0 | 5 | 4 | No | 0 | 5 | 4 | | | 2 | 113 | | | 113 | |
| 186 | Abtao | No | No | Si | 5172 | No | Si | 35 | 5 | 35 | 4 | No | 1 | 5 | 4 | No | 1 | 5 | 4 | | | 2 | 180 | | 180 | | |
| 187 | Caserio Lurin | No | No | Si | 5172 | No | No | 40 | 6 | 40 | 5 | No | 0 | 6 | 5 | No | 0 | 6 | 5 | | 1 | | 250 | | | 250 | |
| 188 | Shevonai | No | No | Si | 7425 | No | Si | 55 | 7 | 55 | 6 | No | 1 | 7 | 6 | No | 1 | 7 | 6 | | | 3 | 365 | | | 365 | |
| 189 | Perlita | No | No | No | | No | Si | 40 | 4 | 40 | 3 | No | 0 | 4 | 3 | No | 0 | 4 | 3 | | | 2 | 175 | | | 175 | |
| 190 | Tupac Amaru | No | No | Si | 5172 | No | No | 25 | 10 | 25 | 9 | No | 0 | 10 | 9 | No | 0 | 10 | 9 | | | 2 | 248 | | | 248 | |
| 191 | Miraflores | No | No | Si | 5172 | No | Si | 28 | 7 | 28 | 6 | No | 1 | 7 | 6 | No | 1 | 7 | 6 | | | 4 | 200 | | | 200 | |
| 192 | Tamanco | No | No | Si | | Si | Si | 300 | 4 | 300 | 3 | No | 1 | 4 | 3 | No | 1 | 4 | 3 | | | 2 | 1,300 | | 1,300 | | |
| 193 | Nuevo Loreto | No | No | No | 7214 | No | No | 19 | 7 | 19 | 6 | No | 0 | 7 | 6 | No | 0 | 7 | 6 | | 1 | | 127 | | | 127 | |
| 194 | 12 de Octubre | No | No | Si | 5172 | No | Si | 40 | 6 | 40 | 5 | No | 1 | 6 | 5 | No | 1 | 6 | 5 | | | 3 | 250 | | | 250 | |
| 195 | Nuevo San Antonio | No | No | Si | 5172 | No | No | 30 | 7 | 30 | 6 | No | 0 | 7 | 6 | No | 0 | 7 | 6 | | | 2 | 210 | | | 210 | |
| 196 | San Antonio Viejo | No | No | No | | No | No | 18 | 5 | 18 | 4 | No | 0 | 5 | 4 | No | 0 | 5 | 4 | | | 3 | 96 | | | 96 | |
| 197 | San Juan | No | No | No | | Si | No | 30 | 4 | 30 | 3 | No | 1 | 4 | 3 | No | 1 | 4 | 3 | | | 2 | 120 | | 120 | | |
| 198 | Nuevo Curacay | Si | No | Si | 5172 | No | No | 50 | 7 | 50 | 6 | Si | 0 | 7 | 6 | Si | 0 | 7 | 6 | | 1 | | 360 | | | 360 | |
| 199 | Santa Fé | No | No | Si | | G812161 | Si | 184 | 8 | 184 | 7 | No | 1 | 8 | 7 | No | 1 | 8 | 7 | | | 2 | 1,525 | | | 1,525 | |
| 200 | Sintico | No | No | Si | 5172 | No | Si | 70 | 5 | 70 | 4 | No | 1 | 5 | 4 | No | 1 | 5 | 4 | | | 2 | 380 | | 380 | | |
| 201 | Florida | No | No | No | | No | No | 48 | 7 | 48 | 6 | No | 0 | 7 | 6 | No | 0 | 7 | 6 | | 1 | | 350 | | | 350 | |
| 202 | Nuevo Requena | No | No | Si | 15 | No | No | 26 | 3 | 26 | 2 | No | 0 | 3 | 2 | No | 0 | 3 | 2 | | | 3 | 80 | | | 80 | |
| 203 | Nuevo Iquitos | No | No | Si | 5172 | No | No | 18 | 9 | 18 | 8 | No | 1 | 9 | 8 | No | 1 | 9 | 8 | | | 2 | 169 | | | 169 | |
| 204 | Flor de Punga | Si | No | Si | | 700211 | Si | 550 | 8 | 550 | 7 | Si | 2 | 8 | 7 | Si | 2 | 8 | 7 | | | 3 | 4,200 | | | 4,200 | |
| 205 | Nueva Era | No | No | No | | No | No | 8 | 4 | 8 | 3 | No | 0 | 4 | 3 | No | 0 | 4 | 3 | | | 2 | 32 | | | 32 | |

Anexo 7.4.32

NECESIDADES BASICAS INSATISFECHAS DEL ÁREA DE INFLUENCIA

INFRAESTRUCTURA

| | | | | | | | | | | | Indicadores de Necesidades Basicas Insatisfechas | | | | | | | | NBS | NBI | Extrema pobreza | Población | NBS | NBI | Extrema pobreza | | | | | | | | | | |
|-----------------------|------|---------|------------|------------|----------|-----|-------------|---------------|--------------|----------------|--|--|---|--|--|---|---|--------------------------------|-------------|-------------------|-----------------|-------------|-------------------|-------------------------|-----------------|--|--|---------|-------|--------|--------|--|--|--|--|
| | | | | | | | | | | | 1 | 2 | 3 | 4 | Indicadores de Necesidades Basicas Insatisfechas | | | | | | | | | | | | | | | | | | | | |
| Centros Poblados | Agua | Desague | Radiofonía | Nro. Radio | Teléfono | Luz | # Viviendas | Pobl / # Viv. | N° Moradores | Carga Familiar | Sin Agua Potable | Carece de Serv. Salud Local (Desde Botiquin implementado o hasta Centro de Salud) | Hacinamiento en Vivienda (Mas de siete en c/vivienda) | Alta dependencia Económica (Carga Fam > 4) | 1 | 2 | 3 | 4 | (Una insat) | (mas de 1 insat) | 2004 | (Una insat) | (mas de 1 insat) | | | | | | | | | | | | |
| | | | | | | | | | | | (De Rio o de Pozo sin tratar) | | | | | | | | | | | | | | | | | | | | | | | | |
| 206 Nueva Buena Vista | No | No | Si | 5172 | No | No | 34 | 5 | 34 | 4 | No | 0 | 5 | 4 | No | 0 | 5 | 4 | | | 2 | 153 | | 153 | | | | | | | | | | | |
| 207 Pitullacta | No | No | No | | No | Si | 70 | 7 | 70 | 6 | No | 1 | 7 | 6 | No | 1 | 7 | 6 | | | 2 | 470 | | 470 | | | | | | | | | | | |
| 208 Huatapi | No | No | Si | 5172 | No | Si | 80 | 9 | 80 | 8 | No | 1 | 9 | 8 | No | 1 | 9 | 8 | | | 2 | 700 | | 700 | | | | | | | | | | | |
| 209 Nuevo Bagazán | No | No | Si | 5172 | No | Si | 50 | 4 | 50 | 3 | No | 1 | 4 | 3 | No | 1 | 4 | 3 | | | 3 | 200 | 200 | | | | | | | | | | | | |
| 210 Leocio Prado | No | No | No | | No | No | 12 | 3 | 12 | 2 | No | 0 | 3 | 2 | No | 0 | 3 | 2 | 1 | | | 32 | | 32 | | | | | | | | | | | |
| 211 Nuevo Zapote | No | No | Si | 5172 | G812159 | No | 45 | 9 | 45 | 8 | No | 1 | 9 | 8 | No | 1 | 9 | 8 | | | 2 | 420 | | 420 | | | | | | | | | | | |
| 212 Cajamarca | No | No | No | | No | No | 18 | 6 | 18 | 5 | No | 0 | 6 | 5 | No | 0 | 6 | 5 | | | 3 | 116 | | 116 | | | | | | | | | | | |
| | | | | | | | | | | | | | | | | | | | | | | | | Población | | | | 86,707 | 3627 | 11447 | 71,633 | | | | |
| | | | | | | | | | | | | | | | | | | | | | | | | Porcentaje de Población | | | | 100.00% | 4.18% | 13.20% | 82.62% | | | | |
| | | | | | | | | | | | | | | | | | | Número de Centros Poblados | 6 | 28 | 173 | | | | | | | | | | | | | | |
| | | | | | | | | | | | | | | | | | | Porcentaje de Centros Poblados | 2.9% | 13.5% | 83.6% | | | | | | | | | | | | | | |

Fuente : Información de campo recopilada Grupo Socio-Economico

Anexo No. 7.4.34

Movimiento de Naves de Ingreso y Salida de Pucallpa
Al área de Influencia directa del Estudio
2003

Época de Creciente

| | Enero | | | Febrero | | | Marzo | | | Total | | |
|----------------------------------|--------|---------|------------|---------|---------|------------|--------|---------|------------|--------|---------|------------|
| | Zarpes | Arribos | Total | Zarpes | Arribos | Total | Zarpes | Arribos | Total | Zarpes | Arribos | Total |
| Motonave Fluvial(MF) | 56 | 50 | 106 | 53 | 48 | 101 | 67 | 51 | 118 | 176 | 149 | 325 |
| Empujadores fluviales(EF) | 29 | 22 | 51 | 39 | 26 | 65 | 31 | 22 | 53 | 99 | 70 | 169 |
| Artefactos fluviales(AF) | 43 | 33 | 76 | 53 | 41 | 94 | 47 | 44 | 91 | 143 | 118 | 261 |
| Barcazas fluviales(BF) | 8 | 4 | 12 | 11 | 3 | 14 | 6 | 4 | 10 | 25 | 11 | 36 |
| Total | 136 | 109 | 245 | 156 | 118 | 274 | 151 | 121 | 272 | 443 | 348 | 791 |
| Convoys | 35 | 18 | 53 | 43 | 31 | 74 | 32 | 28 | 60 | 110 | 77 | 187 |
| 1 chata | 20 | 15 | 35 | 26 | 22 | 48 | 20 | 17 | 37 | 66 | 54 | 120 |
| 2chatas | 15 | 3 | 18 | 15 | 9 | 24 | 9 | 7 | 16 | 39 | 19 | 58 |
| 3chatas | | | | 2 | | 2 | 3 | 4 | 7 | 5 | 4 | 9 |

Fuente : Manifiesto de Capitania de Pucallpa
Elaboracion : La Consultora

Anexo No. 7.4.35

**Movimiento de Naves de Ingreso y Salida de Pucallpa
Al área de Influencia directa del Estudio
2004
Época de Creciente**

| | Enero** | | | Febrero | | | Marzo | | | Total | | |
|----------------------------------|---------|---------|------------|---------|---------|------------|--------|---------|------------|--------|---------|------------|
| | Zarpes | Arribos | Total | Zarpes | Arribos | Total | Zarpes | Arribos | Total | Zarpes | Arribos | Total |
| Motonave Fluvial(MF) | 38 | 23 | 61 | 58 | 63 | 121 | 54 | 55 | 109 | 150 | 141 | 291 |
| Empujadores fluviales(EF) | 19 | 21 | 40 | 20 | 18 | 38 | 20 | 8 | 28 | 59 | 47 | 106 |
| Artefactos fluviales(AF) | | | 0 | 51 | 33 | 84 | 29 | 24 | 53 | 80 | 57 | 137 |
| Barcazas fluviales(BF) | 3 | 2 | 5 | 18 | 2 | 20 | 11 | 4 | 15 | 32 | 8 | 40 |
| Total | 60 | 46 | 106 | 147 | 116 | 263 | 114 | 91 | 205 | 321 | 253 | 574 |
| Convoys | 19 | 18 | 37 | 29 | 24 | 53 | 23 | 14 | 37 | 71 | 56 | 127 |
| 1 chata | | | | 20 | 15 | 35 | 18 | 7 | 25 | 38 | 22 | 60 |
| 2chatas | | | | 6 | 7 | 13 | 3 | 4 | 7 | 9 | 11 | 20 |
| 3chatas | | | | 4 | 2 | 6 | 2 | 3 | 5 | 6 | 5 | 11 |

Fuentes : Manifiesto de Capitanía de Pucallpa

** MTC de la Región Ucayali

Elaboracion : La Consultora

Anexo No. 7.4.36

**Movimiento de Naves de Ingreso y Salida de Pucallpa
Al área de Influencia directa del Estudio
2003 - 2004
Época de Creciente (1er. Trimestre)**

| | 2003 | 2004 | (%) |
|---------------------------|------------|------------|---------------|
| ZARPES | | | |
| Motonave Fluvial(MF) | 176 | 150 | -14.77 |
| Empujadores fluviales(EF) | 99 | 59 | -40.40 |
| Artefactos fluviales(AF) | 143 | 80 | -44.06 |
| Barcazas fluviales(BF) | 25 | 32 | 28.00 |
| Total | 443 | 321 | -27.54 |
| Convoys(Remolcad+) | 110 | 71 | -35.45 |
| 1 chata | 66 | 38 | -42.42 |
| 2chatas | 39 | 9 | -76.92 |
| 3chatas | 5 | 6 | 20.00 |
| ARRIBOS | | | |
| Motonave Fluvial(MF) | 149 | 141 | -5.37 |
| Empujadores fluviales(EF) | 70 | 47 | -32.86 |
| Artefactos fluviales(AF) | 118 | 57 | -51.69 |
| Barcazas fluviales(BF) | 11 | 8 | -27.27 |
| Total | 348 | 253 | -27.30 |
| Convoys(Remolcad+) | 77 | 56 | -27.27 |
| 1 chata | 54 | 22 | -59.26 |
| 2chatas | 19 | 11 | -42.11 |
| 3chatas | 4 | 5 | 25.00 |

Fuente : Cuadros Anteriores Nos.
Elaboración : La Consultora

Anexo No. 7.4.37

Movimiento de Naves de Ingreso y salida de Pucallpa
Al área de Influencia directa del Estudio
2003
Época de Vaciante

| | Julio | | | Agosto | | | Septiembre | | | Total | | |
|----------------------------------|--------|---------|------------|--------|---------|------------|------------|---------|------------|--------|---------|------------|
| | Zarpes | Arribos | Total | Zarpes | Arribos | Total | Zarpes | Arribos | Total | Zarpes | Arribos | Total |
| Motonave Fluvial(MF) | 64 | 63 | 127 | 55 | 49 | 104 | 58 | 52 | 110 | 177 | 164 | 341 |
| Empujadores fluviales(EF) | 16 | 15 | 31 | 21 | 11 | 32 | 21 | 25 | 46 | 58 | 51 | 109 |
| Artefactos fluviales(AF) | 36 | 32 | 68 | 40 | 23 | 63 | 34 | 41 | 75 | 110 | 96 | 206 |
| Bote fluvial(BF) | 4 | 1 | 5 | 5 | 3 | 8 | 7 | 1 | 8 | 16 | 5 | 21 |
| Total | 120 | 111 | 231 | 121 | 86 | 207 | 120 | 119 | 239 | 361 | 316 | 677 |
| Convoys | 22 | 22 | 44 | 30 | 15 | 45 | 23 | 24 | 47 | 75 | 61 | 136 |
| 1 chata | 14 | 15 | 29 | 21 | 9 | 30 | 14 | 12 | 26 | 49 | 36 | 85 |
| 2chatas | 3 | 5 | 8 | 6 | 5 | 11 | 7 | 8 | 15 | 16 | 18 | 34 |
| 3 chatas | 4 | 1 | 5 | 3 | 0 | 3 | 2 | 3 | 5 | 9 | 4 | 13 |
| 4 chatas | 1 | 1 | 2 | 0 | 1 | 1 | 0 | 1 | 1 | 1 | 3 | 4 |

Fuente : Manifiesto de Capitania de Pucallpa
Elaboracion : La Consultora

Anexo No. 7.4.38

Movimiento de Naves de Ingreso y salida de Pucallpa
 Al área de Influencia directa del Estudio
 2004
 Época de Vaciante

| | Julio | | | Agosto | | | Septiembre | | | Total | | |
|----------------------------------|--------|---------|------------|--------|---------|------------|------------|---------|------------|--------|---------|------------|
| | Zarpes | Arribos | Total | Zarpes | Arribos | Total | Zarpes | Arribos | Total | Zarpes | Arribos | Total |
| Motonave Fluvial(MF) | 61 | 52 | 113 | 56 | 63 | 119 | 57 | 57 | 114 | 174 | 172 | 346 |
| Empujadores fluviales(EF) | 23 | 15 | 38 | 26 | 26 | 52 | 23 | 24 | 47 | 72 | 65 | 137 |
| Artefactos fluviales(AF) | 35 | 29 | 64 | 36 | 30 | 66 | 35 | 43 | 78 | 106 | 102 | 208 |
| Barcazas fluviales(BF) | 3 | 1 | 4 | 5 | 0 | 5 | 9 | 0 | 9 | 17 | 1 | 18 |
| Total | 122 | 97 | 219 | 123 | 119 | 242 | 124 | 124 | 248 | 369 | 340 | 709 |
| Convoys | 24 | 19 | 43 | 23 | 24 | 47 | 25 | 31 | 56 | 72 | 74 | 146 |
| 1 chata | 14 | 12 | 26 | 16 | 17 | 33 | 16 | 20 | 36 | 46 | 49 | 95 |
| 2 chatas | 9 | 5 | 14 | 7 | 5 | 12 | 9 | 11 | 20 | 25 | 21 | 46 |
| 3 chatas | 1 | 2 | 3 | 0 | 2 | 2 | 0 | 0 | 0 | 1 | 4 | 5 |
| 4 chatas | 0 | 0 | 0 | 0 | 0 | 0 | 0 | 0 | 0 | 0 | 0 | 0 |

Fuente : Manifiesto de Capitanía de Pucallpa
 Elaboración : La Consultora

Anexo No. 7.4.39

**Movimiento de Naves de Ingreso y Salida de Pucallpa
Al área de Influencia directa del Estudio
2003 - 2004
Época de Vaciante (3er.Trimestre)**

| | 2003 | 2004 | (%) |
|----------------------------|------------|------------|--------------|
| ZARPES | | | |
| Motonave Fluvial(MF) | 177 | 174 | -1.69% |
| Empujadores fluviales(EF) | 58 | 72 | 24.14% |
| Artefactos fluviales(AF) | 110 | 106 | -3.64% |
| Barcazas fluviales(BF) | 16 | 17 | 6.25% |
| Total | 361 | 369 | 2.22% |
| Convoys (Remolcad+) | 75 | 72 | -4.00% |
| 1 chata | 49 | 46 | -6.12% |
| 2 chatas | 16 | 25 | 56.25% |
| 3 chatas | 9 | 1 | -88.89% |
| 4 chatas | 1 | 0 | -100.00% |
| ARRIBOS | | | |
| Motonave Fluvial(MF) | 164 | 172 | 4.88% |
| Empujadores fluviales(EF) | 51 | 65 | 27.45% |
| Artefactos fluviales(AF) | 96 | 102 | 6.25% |
| Barcazas fluviales(BF) | 5 | 1 | -80.00% |
| Total | 316 | 340 | 7.59% |
| Convoys (Remolcad+) | 77 | 56 | -27.27% |
| 1 chata | 36 | 49 | 36.11% |
| 2 chatas | 18 | 21 | 16.67% |
| 3 chatas | 4 | 4 | 0.00% |
| 4 chatas | 3 | 0 | -100.00% |

Fuente : Cuadros Anteriores Nos.
Elaboración : La Consultora

Anexo No. 7.4.40

INSTALACIONES PORTUARIAS EXISTENTES EN EL ÁREA DE INFLUENCIA DEL ESTUDIO

| Instalaciones Portuarias | Ubicación Geográfica | | Tipo de Instalación | Administrador | Tráfico Relevante | Uso | Titularidad | Condición |
|--------------------------|----------------------|-----------|---------------------|---------------|-------------------|---------|-------------|------------|
| | Departamento | Localidad | | | | | | |
| T.P Iquitos | Loreto | Iquitos | Muelle (flotante) | Enapu | General | Público | Estatal | operativo |
| Puerto Pucallpa | Ucayali | Pucallpa | Muelle (flotante) | | General | Público | | operativo* |
| Embarcadero Requena | Loreto | requena | Embarcadero | Gob.regional | General | Público | Estatal | operativo |
| Embarcadero contamana | Loreto | Contamana | Embarcadero | MTC | General | Público | Estatal | operativo |
| Embarcadero Oriente | Loreto | Contamana | Embarcadero | Privado | Combustible | Público | Privado | operativo |

* Puerto de Pucallpa, la condición de operatividad se refiere a las condiciones naturales del lugar

Fuente : Información de Campo (Del 6 de Setiembre al 30 de Octubre del 2004)

Elaboración : La Consultora

Anexo No. 7.4.41

INVENTARIO DE LA INFRAESTRUCTURA PORTUARIA EN EL RIO UCAYALI

| N° | Poblado | Localización | | Ubicación | | | Excedente Exportable(Tons) | | | | Total Tons | Total Tons | Facilidad Portuaria |
|----|------------------------|--------------|-----------|----------------|-----------|--------------|----------------------------|-------|---------|-------|------------|------------|-----------------------|
| | | Mrg. izq. | Mrg. der. | Distrito | Provincia | Departamento | Arroz | Maiz | Platano | Yuca | Anual | Mensual | |
| 1 | Iquitos | | | Iquitos | Maynas | Loreto | -24649 | -1407 | -13475 | -3422 | -42953 | -3579 | Muelle flotante |
| 2 | Grau | x | | Nauta | Maynas | Loreto | 230 | 154 | 451 | 754 | 1590 | 132 | Encostar todo el año |
| 3 | Mariscal Castilla | x | | Saquena | Requena | Loreto | 382 | 34 | 159 | 167 | 742 | 62 | Encostar todo el año |
| 4 | Vista Alegre | x | | Saquena | Requena | Loreto | 212 | 29 | 136 | 141 | 517 | 43 | Encostar todo el año |
| 5 | Libertad | x | | Saquena | Requena | Loreto | 259 | 46 | 216 | 225 | 746 | 62 | Encostar todo el año |
| 6 | San Miguel | x | | Saquena | Requena | Loreto | 135 | 53 | 225 | 253 | 666 | 56 | Encostar todo el año |
| 7 | San José de Paranapura | | x | Saquena | Requena | Loreto | 539 | 51 | 155 | 161 | 905 | 75 | Encostar todo el año |
| 8 | Yucuruchi | | x | Saquena | Requena | Loreto | 401 | 23 | 285 | 290 | 998 | 83 | Encostar todo el año |
| 9 | 28 de Julio | | x | Saquena | Requena | Loreto | 197 | 18 | 86 | 88 | 389 | 32 | Encostar todo el año |
| 10 | El Sol | | x | Saquena | Requena | Loreto | 233 | 118 | 221 | 228 | 800 | 67 | Encostar todo el año |
| 11 | Tibe Playa 2 | x | | Saquena | Requena | Loreto | 309 | 23 | 27 | 32 | 391 | 33 | Encostar todo el año |
| 12 | Capitan Clavero | x | | Saquena | Requena | Loreto | 114 | 46 | 7 | 23 | 190 | 16 | Encostar todo el año |
| 13 | Bagazán | x | | Saquena | Requena | Loreto | 390 | -9 | -103 | -64 | 214 | 18 | Encostar todo el año |
| 14 | Tibe Playa 1 | x | | Saquena | Requena | Loreto | 188 | 3 | 6 | 11 | 207 | 17 | Encostar todo el año |
| 15 | Puerto San Carlos | x | | Saquena | Requena | Loreto | 45 | 23 | 23 | 25 | 117 | 10 | Encostar todo el año |
| 16 | Huacaraico | x | | Saquena | Requena | Loreto | 346 | 23 | 84 | 90 | 542 | 45 | Encostar todo el año |
| 17 | Flor de Castaña | x | | Saquena | Requena | Loreto | 189 | 20 | 78 | 94 | 381 | 32 | Esta a 4 Kms.interior |
| 18 | Sapuena | | x | Saquena | Requena | Loreto | 233 | 112 | 507 | 542 | 1392 | 116 | Encostar todo el año |
| 19 | Jorge Chavez | | x | Saquena | Requena | Loreto | 282 | -2 | 260 | 3 | 544 | 45 | Encostar todo el año |
| 20 | Iricahua | | x | Jenaro Herrera | Requena | Loreto | 128 | 23 | 106 | 111 | 367 | 31 | Encostar todo el año |
| 21 | Casa Grande | x | | Jenaro Herrera | Requena | Loreto | 175 | 5 | 12 | 22 | 215 | 18 | Encostar todo el año |
| 22 | Cedro Islas | x | | Jenaro Herrera | Requena | Loreto | 184 | 67 | 12 | 12 | 275 | 23 | Encostar todo el año |
| 23 | Padre Giner | x | | Jenaro Herrera | Requena | Loreto | 70 | 119 | 59 | 63 | 310 | 26 | Encostar todo el año |
| 24 | New York | | x | Jenaro Herrera | Requena | Loreto | 85 | 18 | 82 | 89 | 274 | 23 | Encostar todo el año |
| 25 | Jenaro Herrera | x | | Jenaro Herrera | Requena | Loreto | -392 | -51 | -565 | -353 | -1360 | -113 | Encostar todo el año |
| 26 | Nuevo Pumacahua | x | | Jenaro Herrera | Requena | Loreto | 83 | 28 | 40 | 38 | 189 | 16 | Encostar todo el año |
| 27 | Nuevo Aucayacu | x | | Jenaro Herrera | Requena | Loreto | 37 | 19 | 90 | 6 | 152 | 13 | Encostar todo el año |
| 28 | Nuevo Florida | | x | Jenaro Herrera | Requena | Loreto | 193 | -1 | 32 | 7 | 232 | 19 | Encostar todo el año |
| 29 | Nuevo Progreso | | x | Jenaro Herrera | Requena | Loreto | 133 | 37 | 49 | 81 | 300 | 25 | Encostar todo el año |
| 30 | Nuevo San Juan | | x | Jenaro Herrera | Requena | Loreto | -20 | 28 | 177 | 2 | 187 | 16 | Encostar todo el año |
| 31 | Yanallpa | x | | Jenaro Herrera | Requena | Loreto | 65 | 36 | 260 | 175 | 536 | 45 | Encostar todo el año |
| 32 | Once de Agosto | x | | Jenaro Herrera | Requena | Loreto | 150 | 9 | 84 | 140 | 382 | 32 | Encostar todo el año |
| 33 | Santa Rosa | x | | Requena | Requena | Loreto | 199 | 47 | 221 | 232 | 698 | 58 | Encostar todo el año |
| 34 | Requena | x | | Requena | Requena | Loreto | -1173 | -182 | -1997 | -1248 | -4600 | -383 | Embarcadero fluvial |
| 35 | Contanamillo | x | | Requena | Requena | Loreto | 444 | 96 | -28 | 2 | 513 | 43 | Encostar todo el año |

Anexo No. 7.4.41

INVENTARIO DE LA INFRAESTRUCTURA PORTUARIA EN EL RIO UCAYALI

| Nº | Poblado | Localización | | Ubicación | | | Excedente Exportable(Tons) | | | | Total Tons | Total Tons | Facilidad Portuaria |
|----|-----------------------|--------------|-----------|-----------|-----------|--------------|----------------------------|------|---------|------|------------|------------|-----------------------|
| | | Mrg. izq. | Mrg. der. | Distrito | Provincia | Departamento | Arroz | Maiz | Platano | Yuca | Anual | Mensual | |
| 36 | Magdalena | x | | Requena | Requena | Loreto | 141 | 11 | 13 | 17 | 183 | 15 | Encostar todo el año |
| 37 | Puerto Rico | | x | Requena | Requena | Loreto | 107 | 13 | 64 | 66 | 250 | 21 | Encostar todo el año |
| 38 | Nuevo Carahuaytillo | | x | Requena | Requena | Loreto | 107 | 23 | 64 | 12 | 206 | 17 | Encostar todo el año |
| 39 | Yuracocha | | x | Requena | Requena | Loreto | 82 | 5 | 29 | 5 | 121 | 10 | Encostar todo el año |
| 40 | Puerto Loreto | x | | Requena | Requena | Loreto | 440 | 281 | 159 | 163 | 1042 | 87 | Encostar todo el año |
| 41 | Huarmi Isla | | x | Requena | Requena | Loreto | 294 | -1 | 29 | 8 | 330 | 27 | Encostar todo el año |
| 42 | Carocurahuyte | x | | Requena | Requena | Loreto | 127 | 38 | 173 | 183 | 520 | 43 | Encostar todo el año |
| 43 | Nuevo Tarma | | x | Requena | Requena | Loreto | 247 | 98 | 78 | 86 | 509 | 42 | Encostar en creciente |
| 44 | Arica Viejo | | x | Requena | Requena | Loreto | 46 | 95 | 169 | 188 | 499 | 42 | Encostar en creciente |
| 45 | Fray Martin de Porres | | x | Requena | Requena | Loreto | 298 | 33 | 81 | 85 | 497 | 41 | Encostar todo el año |
| 46 | Cajamarca | x | | Requena | Requena | Loreto | 75 | 88 | 52 | 5 | 220 | 18 | Encostar todo el año |
| 47 | 28 de Julio | | x | Puinahua | Requena | Loreto | 26 | 4 | 35 | 5 | 70 | 6 | Encostar todo el año |
| 48 | Urarinas | x | | Puinahua | Requena | Loreto | 260 | 28 | 175 | 454 | 918 | 76 | Encostar todo el año |
| 49 | Kuwait | x | | Puinahua | Requena | Loreto | 66 | 95 | 54 | 140 | 355 | 30 | Encostar todo el año |
| 50 | Jorge Chavez | | x | Puinahua | Requena | Loreto | 168 | 89 | 86 | 15 | 357 | 30 | Encostar todo el año |
| 51 | Manco Cápac | x | | Puinahua | Requena | Loreto | 446 | 76 | 361 | 376 | 1259 | 105 | Encostar todo el año |
| 52 | San Pedro | x | | Puinahua | Requena | Loreto | 241 | 9 | 87 | 12 | 348 | 29 | Encostar todo el año |
| 53 | Atun Poza | | x | Puinahua | Requena | Loreto | -7 | 7 | 8 | 11 | 20 | 2 | Encostar todo el año |
| 54 | San Juan de Páucar | x | | Puinahua | Requena | Loreto | 56 | 7 | 1 | 6 | 69 | 6 | Encostar todo el año |
| 55 | Nuevo 7 de Junio | | x | Puinahua | Requena | Loreto | 99 | 71 | 5 | 9 | 185 | 15 | Encostar todo el año |
| 56 | Nuevo San José | | x | Puinahua | Requena | Loreto | 32 | 24 | 7 | 9 | 72 | 6 | Encostar todo el año |
| 57 | Bretaña | x | | Puinahua | Requena | Loreto | 381 | -14 | -151 | -95 | 121 | 10 | Encostar todo el año |
| 58 | San Carlos | x | | Puinahua | Requena | Loreto | 27 | 6 | -25 | -8 | -1 | 0 | Encostar todo el año |
| 59 | Ancash | x | | Puinahua | Requena | Loreto | 50 | 38 | 178 | 187 | 453 | 38 | Encostar todo el año |
| 60 | San Miguel | | x | Puinahua | Requena | Loreto | 97 | 69 | 180 | 10 | 356 | 30 | Encostar todo el año |
| 61 | Bellavista | x | | Puinahua | Requena | Loreto | 30 | 27 | 0 | 11 | 69 | 6 | Encostar todo el año |
| 62 | Huacrachiro | x | | Puinahua | Requena | Loreto | -24 | 22 | 2 | 36 | 36 | 3 | Encostar todo el año |
| 63 | Las Palmas | | x | Puinahua | Requena | Loreto | 57 | 57 | 169 | 1 | 283 | 24 | Encostar todo el año |
| 64 | Nueva Independencia | | x | Puinahua | Requena | Loreto | 20 | 9 | 89 | 9 | 126 | 11 | Encostar todo el año |
| 65 | Nuevo Encanto | | x | Maquia | Requena | Loreto | 2 | 35 | 200 | 1 | 238 | 20 | Encostar todo el año |
| 66 | Bolivar | | x | Maquia | Requena | Loreto | 51 | 8 | -1 | 7 | 65 | 5 | Encostar todo el año |
| 67 | Polo Sur | | x | Maquia | Requena | Loreto | 74 | 4 | 2 | 0 | 80 | 7 | Encostar todo el año |
| 68 | Nuevo Liberal | | x | Maquia | Requena | Loreto | 468 | 31 | 146 | 151 | 796 | 66 | Encostar todo el año |
| 69 | San Antonio | x | | Maquia | Requena | Loreto | 35 | 17 | 32 | 42 | 127 | 11 | Encostar todo el año |
| 70 | Puerto Victoria | | x | Maquia | Requena | Loreto | 99 | 22 | -29 | 2 | 93 | 8 | Encostar todo el año |

Anexo No. 7.4.41

INVENTARIO DE LA INFRAESTRUCTURA PORTUARIA EN EL RIO UCAYALI

| Nº | Poblado | Localización | | Ubicación | | | Excedente Exportable(Tons) | | | | Total Tons | Total Tons | Facilidad Portuaria |
|-----|---------------------------|--------------|-----------|-------------------|-----------|--------------|----------------------------|------|---------|------|------------|------------|----------------------|
| | | Mrg. izq. | Mrg. der. | Distrito | Provincia | Departamento | Arroz | Maiz | Platano | Yuca | Anual | Mensual | |
| 71 | Padre Agustin Lopez Pardo | | x | Maquia | Requena | Loreto | 2 | 126 | -9 | 4 | 123 | 10 | Encostar todo el año |
| 72 | Obreros 2 | | x | Maquia | Requena | Loreto | 85 | 73 | 7 | 12 | 177 | 15 | Encostar todo el año |
| 73 | Obreros 1 | x | | Maquia | Requena | Loreto | 57 | 27 | -1 | 1 | 83 | 7 | Encostar todo el año |
| 74 | Nuevo Clavero | x | | Maquia | Requena | Loreto | 1 | 13 | 133 | 2 | 149 | 12 | Encostar todo el año |
| 75 | Oceania | | x | Maquia | Requena | Loreto | 235 | 7 | 2 | 6 | 250 | 21 | Encostar todo el año |
| 76 | Puerto Irene | x | | Maquia | Requena | Loreto | 38 | 15 | 0 | 3 | 55 | 5 | Encostar todo el año |
| 77 | San Raúl | x | | Maquia | Requena | Loreto | 169 | 79 | 3 | 4 | 254 | 21 | Encostar todo el año |
| 78 | San Rafael | | x | Maquia | Requena | Loreto | 1 | -1 | 4 | 2 | 5 | 0 | Encostar todo el año |
| 79 | Puerto Enrique | x | | Maquia | Requena | Loreto | -27 | 15 | 346 | 6 | 340 | 28 | Encostar todo el año |
| 80 | Bolivar | | x | Maquia | Requena | Loreto | 76 | 192 | 415 | 7 | 691 | 58 | Encostar todo el año |
| 81 | Juancito | | x | Sarayacu | Ucayali | Loreto | -31 | -16 | -711 | -109 | -867 | -72 | Encostar todo el año |
| 82 | Soledad | | x | Sarayacu | Ucayali | Loreto | 15 | 49 | 239 | 243 | 547 | 46 | Encostar todo el año |
| 83 | Tres Unidos | x | | Sarayacu | Ucayali | Loreto | 113 | 82 | 387 | 403 | 986 | 82 | Encostar todo el año |
| 84 | La Pedrera | | x | Maquia | Requena | Loreto | -24 | -14 | -158 | -99 | -296 | -25 | Encostar todo el año |
| 85 | Montevideo* | x | | Maquia | Requena | Loreto | -9 | 23 | 230 | 114 | 359 | 30 | Encostar todo el año |
| 86 | Bellavista | x | | Maquia | Requena | Loreto | 54 | 7 | 83 | 36 | 180 | 15 | Encostar todo el año |
| 87 | Nuevo San José | x | | Maquia | Requena | Loreto | 54 | 60 | 285 | 295 | 693 | 58 | Encostar todo el año |
| 88 | Nueva Unión | x | | Maquia | Requena | Loreto | 68 | 66 | 308 | 324 | 766 | 64 | Encostar todo el año |
| 89 | Huanuna | | x | Maquia | Requena | Loreto | -101 | -18 | -202 | -127 | -449 | -37 | Encostar todo el año |
| 90 | Condorcanqui | x | | Maquia | Requena | Loreto | 50 | 23 | 109 | 113 | 294 | 25 | Encostar todo el año |
| 91 | Bermúdez | x | | Maquia | Requena | Loreto | 16 | 13 | 64 | 66 | 159 | 13 | Encostar todo el año |
| 92 | Curarina | | x | Maquia | Requena | Loreto | 46 | 29 | 134 | 140 | 347 | 29 | Encostar todo el año |
| 93 | San Roque | x | | Maquia | Requena | Loreto | -55 | -14 | -150 | -94 | -312 | -26 | Encostar todo el año |
| 94 | Piuri Isla | x | | Maquia | Requena | Loreto | 24 | 44 | 206 | 215 | 490 | 41 | Encostar todo el año |
| 95 | Santa Isabel | x | | Maquia | Requena | Loreto | 24 | -2 | -17 | -10 | -4 | 0 | Encostar todo el año |
| 96 | Nuevo Carachama | | x | Maquia | Requena | Loreto | 28 | -8 | -88 | -55 | -123 | -10 | Encostar todo el año |
| 97 | Perla de Camaguey* | | x | Maquia | Requena | Loreto | 10 | -2 | -17 | -10 | -19 | -2 | Encostar todo el año |
| 98 | Nuevo Junín | x | | Maquia | Requena | Loreto | 77 | 68 | 318 | 334 | 797 | 66 | Encostar todo el año |
| 99 | Nueva Patria | x | | Maquia | Requena | Loreto | 67 | 33 | 160 | 164 | 424 | 35 | Encostar todo el año |
| 100 | Patria Nueva | x | | Emilio San Martin | Requena | Loreto | 55 | 58 | 278 | 286 | 677 | 56 | Encostar todo el año |
| 101 | Sargento Lores | | x | Emilio San Martin | Requena | Loreto | 55 | 98 | 1337 | 486 | 1976 | 165 | Encostar todo el año |
| 102 | Tahuantinsuyo | x | | Emilio San Martin | Requena | Loreto | 30 | 23 | 640 | 114 | 807 | 67 | Encostar todo el año |
| 103 | Jordán | x | | Emilio San Martin | Requena | Loreto | 60 | 28 | 282 | 139 | 509 | 42 | Encostar todo el año |
| 104 | Abtao | | x | Emilio San Martin | Requena | Loreto | 46 | 175 | 864 | 870 | 1955 | 163 | Encostar todo el año |
| 105 | Lurín | x | | Emilio San Martin | Requena | Loreto | 41 | 38 | 778 | 186 | 1043 | 87 | Encostar todo el año |

Anexo No. 7.4.41

INVENTARIO DE LA INFRAESTRUCTURA PORTUARIA EN EL RIO UCAYALI

| Nº | Poblado | Localización | | Ubicación | | | Excedente Exportable(Tons) | | | | Total Tons | Total Tons | Facilidad Portuaria |
|-----|----------------------|--------------|-----------|-------------------|-----------|--------------|----------------------------|------|---------|------|------------|------------|-----------------------|
| | | Mrg. izq. | Mrg. der. | Distrito | Provincia | Departamento | Arroz | Maiz | Platano | Yuca | Anual | Mensual | |
| 106 | Sheabonal | | x | Emilio San Martin | Requena | Loreto | 29 | 57 | 718 | 280 | 1084 | 90 | Encostar todo el año |
| 107 | Perlita | x | | Emilio San Martin | Requena | Loreto | -13 | 33 | 335 | 160 | 514 | 43 | Encostar todo el año |
| 108 | Túpac Amaru | | x | Emilio San Martin | Requena | Loreto | 95 | 22 | 478 | 106 | 702 | 58 | Encostar todo el año |
| 109 | Miraflores | | x | Emilio San Martin | Requena | Loreto | 55 | 90 | 442 | 449 | 1036 | 86 | Encostar todo el año |
| 110 | Tamanco | x | | Emilio San Martin | Requena | Loreto | -147 | 37 | 45 | 141 | 75 | 6 | Encostar todo el año |
| 111 | Nuevo Loreto* | x | | Emilio San Martin | Requena | Loreto | -10 | 19 | 159 | 93 | 261 | 22 | Encostar todo el año |
| 112 | 12 de Octubre | x | | Emilio San Martin | Requena | Loreto | -19 | 38 | 378 | 186 | 583 | 49 | Encostar todo el año |
| 113 | Nuevo San Antonio | x | | Emilio San Martin | Requena | Loreto | 44 | 28 | 552 | 138 | 762 | 64 | Encostar todo el año |
| 114 | San Antonio Viejo | x | | Emilio San Martin | Requena | Loreto | 53 | 17 | 132 | 85 | 286 | 24 | Encostar todo el año |
| 115 | San Juan | | x | Emilio San Martin | Requena | Loreto | 105 | 29 | 289 | 143 | 567 | 47 | Encostar todo el año |
| 116 | Nueva Curacay | | | Emilio San Martin | Requena | Loreto | -28 | 47 | 468 | 230 | 718 | 60 | Encostar todo el año |
| 117 | Santa Fé | x | | Emilio san Martin | Requena | Loreto | 183 | 168 | 766 | 816 | 1933 | 161 | Encostar todo el año |
| 118 | Sintico | x | | Emilio san Martin | Requena | Loreto | 535 | 67 | 967 | 329 | 1897 | 158 | Encostar todo el año |
| 119 | Florida | | x | Capelo | Requena | Loreto | -27 | 45 | 569 | 221 | 808 | 67 | Encostar todo el año |
| 120 | Milán | x | | Capelo | Requena | Loreto | 71 | 6 | 66 | 27 | 170 | 14 | Encostar todo el año |
| 121 | Nuevo Requena | xx | | Capelo | Requena | Loreto | 70 | 23 | 584 | 110 | 787 | 66 | Encostar todo el año |
| 122 | Nuevo Iquitos | x | | Capelo | Requena | Loreto | 146 | 29 | 385 | 141 | 701 | 58 | Encostar todo el año |
| 123 | Flor de Punga | x | | Capelo | Requena | Loreto | -247 | 406 | 1830 | 1969 | 3959 | 330 | Encostar todo el año |
| 124 | Nueva Era | x | | Capelo | Requena | Loreto | -4 | 8 | 96 | 37 | 137 | 11 | Encostar todo el año |
| 125 | Nueva Buena Vista* | | x | Capelo | Requena | Loreto | -12 | 119 | 587 | 592 | 1285 | 107 | Encostar todo el año |
| 126 | Pinto Lacta | | x | Capelo | Requena | Loreto | 114 | 66 | 659 | 324 | 1163 | 97 | Encostar todo el año |
| 127 | Huatapi | | | Capelo | Requena | Loreto | 96 | 74 | 738 | 362 | 1271 | 106 | Encostar todo el año |
| 128 | Nuevo Bagazán | x | | Capelo | Requena | Loreto | 99 | 28 | 132 | 139 | 398 | 33 | Encostar todo el año |
| 129 | Leoncio Prado* | | x | Capelo | Requena | Loreto | 7 | 12 | 597 | 58 | 674 | 56 | Encostar todo el año |
| 130 | Nuevo Zapote | x | | Capelo | Requena | Loreto | 82 | 47 | 363 | 227 | 718 | 60 | Encostar todo el año |
| 131 | Nuevo Berlín | x | | Sarayacu | Ucayali | Loreto | -15 | 6 | 282 | 29 | 302 | 25 | Encostar en creciente |
| 132 | Trece de Enero | x | | Sarayacu | Ucayali | Loreto | 0 | 35 | 169 | 9 | 214 | 18 | Encostar en creciente |
| 133 | Painaco | | x | Sarayacu | Ucayali | Loreto | 36 | 8 | 226 | 235 | 504 | 42 | Encostar en creciente |
| 134 | Nuevo Morales | x | | Sarayacu | Ucayali | Loreto | 73 | 9 | 92 | 95 | 270 | 22 | Encostar en creciente |
| 135 | Pucapanga | | x | Sarayacu | Ucayali | Loreto | 13 | 130 | 744 | 784 | 1672 | 139 | Encostar en creciente |
| 136 | Chiclayo | | x | Sarayacu | Ucayali | Loreto | 102 | 57 | 203 | 217 | 578 | 48 | Encostar en creciente |
| 137 | Chorrillos | x | | Sarayacu | Ucayali | Loreto | 89 | 38 | 38 | 46 | 211 | 18 | Encostar en creciente |
| 138 | Samán | x | | Sarayacu | Ucayali | Loreto | 227 | 112 | 276 | -2 | 614 | 51 | Encostar en creciente |
| 139 | Tiwinza | | x | Sarayacu | Ucayali | Loreto | 529 | 45 | 217 | 12 | 802 | 67 | Encostar en creciente |
| 140 | Vista Alegre | x | | Sarayacu | Ucayali | Loreto | 82 | 7 | 11 | 10 | 110 | 9 | Encostar en creciente |

Anexo No. 7.4.41

INVENTARIO DE LA INFRAESTRUCTURA PORTUARIA EN EL RIO UCAYALI

| Nº | Poblado | Localización | | Ubicación | | | Excedente Exportable(Tons) | | | | Total Tons | Total Tons | Facilidad Portuaria |
|-----|-----------------------------|--------------|-----------|---------------|-----------|--------------|----------------------------|------|---------|------|------------|------------|------------------------|
| | | Mrg. izq. | Mrg. der. | Distrito | Provincia | Departamento | Arroz | Maiz | Platano | Yuca | Anual | Mensual | |
| 141 | Monte Bello | | x | Sarayacu | Ucayali | Loreto | 35 | 18 | -88 | 68 | 33 | 3 | Encostar todo el año |
| 142 | Nuevo Cajamarca | x | | Sarayacu | Ucayali | Loreto | 29 | 39 | 107 | 112 | 286 | 24 | Encostar todo el año |
| 143 | Aguas Verdes | x | | Sarayacu | Ucayali | Loreto | 85 | 179 | 4 | 10 | 277 | 23 | Encostar todo el año |
| 144 | New York (Pasando el canal) | | x | Sarayacu | Ucayali | Loreto | 191 | 38 | -6 | 186 | 409 | 34 | Encostar todo el año |
| 145 | Santoa | x | | Sarayacu | Ucayali | Loreto | 301 | 8 | -6 | 4 | 306 | 25 | Encostar todo el año |
| 146 | San Rafael | | x | Sarayacu | Ucayali | Loreto | 50 | 6 | 8 | 9 | 73 | 6 | Encostar todo el año |
| 147 | Nueva Delicia | x | | Sarayacu | Ucayali | Loreto | 386 | 59 | 4 | 10 | 459 | 38 | Encostar todo el año |
| 148 | Maranatha | x | | Sarayacu | Ucayali | Loreto | 138 | 47 | 53 | 56 | 294 | 25 | Encostar en creciente |
| 149 | San Cristobal | | x | Sarayacu | Ucayali | Loreto | 100 | 58 | 267 | 566 | 991 | 83 | Encostar todo el año |
| 150 | Mahuizo | x | | Sarayacu | Ucayali | Loreto | -4 | 94 | -18 | 6 | 79 | 7 | Esta a 6 Kms.interior |
| 151 | Antiguo Dos de Mayo | | x | Sarayacu | Ucayali | Loreto | 14 | 22 | -25 | -16 | -5 | 0 | Esta a 5 Kms. Interior |
| 152 | Nuevo Dos de mayo | | x | Sarayacu | Ucayali | Loreto | 315 | 41 | 9 | 21 | 386 | 32 | Encostar todo el año |
| 153 | Tierra Blanca | | x | Sarayacu | Ucayali | Loreto | 369 | -24 | -265 | -166 | -87 | -7 | Encostar todo el año |
| 154 | Yahuarango | x | | Sarayacu | Ucayali | Loreto | 203 | 49 | 189 | 93 | 535 | 45 | Encostar todo el año |
| 155 | Ramón Castilla | | x | Sarayacu | Ucayali | Loreto | 131 | 18 | 428 | 226 | 803 | 67 | Encostar todo el año |
| 156 | Miguel Grau | | x | Sarayacu | Ucayali | Loreto | 199 | 16 | 783 | 801 | 1799 | 150 | Encostar todo el año |
| 157 | Boca de Santa Catalina | | x | Sarayacu | Ucayali | Loreto | 68 | 18 | 305 | 116 | 508 | 42 | Encostar todo el año |
| 158 | Buenos Aires | x | | Sarayacu | Ucayali | Loreto | 68 | 48 | 55 | 13 | 184 | 15 | Encostar todo el año |
| 159 | Alfa y Omega | x | | Sarayacu | Ucayali | Loreto | 34 | 8 | 8 | 10 | 60 | 5 | Encostar todo el año |
| 160 | Pto. Libre | | x | Sarayacu | Ucayali | Loreto | 56 | 14 | 23 | 25 | 118 | 10 | Encostar todo el año |
| 161 | Reino Unido | | x | Sarayacu | Ucayali | Loreto | 32 | 29 | 57 | 31 | 148 | 12 | Encostar todo el año |
| 162 | Hermanos | x | | Vargas Guerra | Ucayali | Loreto | 155 | 3 | 31 | 42 | 231 | 19 | Encostar todo el año |
| 163 | Daniel Alcides Carrión | x | | Vargas Guerra | Ucayali | Loreto | 66 | 15 | 38 | 42 | 162 | 13 | Encostar todo el año |
| 164 | Huamantullo | x | | Vargas Guerra | Ucayali | Loreto | 85 | 8 | 232 | 159 | 484 | 40 | Encostar todo el año |
| 165 | Orellana | | x | Vargas Guerra | Ucayali | Loreto | -709 | -79 | -872 | -545 | -2205 | -184 | Encostar todo el año |
| 166 | Shetebo | | x | Vargas Guerra | Ucayali | Loreto | 394 | 59 | 138 | 142 | 733 | 61 | Encostar todo el año |
| 167 | Garza Caños | | x | Vargas Guerra | Ucayali | Loreto | 53 | 7 | 7 | 20 | 87 | 7 | Encostar todo el año |
| 168 | Isla Baños | x | | Vargas Guerra | Ucayali | Loreto | 77 | 30 | 138 | 146 | 391 | 33 | Encostar todo el año |
| 169 | Luz Del Oriente | | x | Vargas Guerra | Ucayali | Loreto | 48 | 38 | 743 | 45 | 874 | 73 | Encostar todo el año |
| 170 | Monte de los Olivos | x | | Vargas Guerra | Ucayali | Loreto | 133 | 90 | 181 | 448 | 852 | 71 | Encostar todo el año |
| 171 | Nuevo Canchahuayo | x | | Vargas Guerra | Ucayali | Loreto | 105 | 70 | 282 | 149 | 606 | 51 | Encostar todo el año |
| 172 | Canelos | x | | Pampa Hermosa | Ucayali | Loreto | 250 | 115 | 1133 | 564 | 2062 | 172 | Encostar todo el año |
| 173 | Alto Perillos | x | | Pampa Hermosa | Ucayali | Loreto | 523 | 292 | 662 | 695 | 2172 | 181 | Encostar todo el año |
| 174 | Jose Olaya | | x | Inahuaya | Ucayali | Loreto | 27 | 78 | 373 | 383 | 861 | 72 | |
| 175 | Seturia | x | | Pampa Hermosa | Ucayali | Loreto | 13 | 70 | 16 | 343 | 441 | 37 | |

Anexo No. 7.4.41

INVENTARIO DE LA INFRAESTRUCTURA PORTUARIA EN EL RIO UCAYALI

| Nº | Poblado | Localización | | Ubicación | | | Excedente Exportable(Tons) | | | | Total Tons | Total Tons | Facilidad Portuaria |
|-----|----------------------|--------------|-----------|---------------|-----------|--------------|----------------------------|------|---------|-------|------------|------------|------------------------|
| | | Mrg. izq. | Mrg. der. | Distrito | Provincia | Departamento | Arroz | Maiz | Platano | Yuca | Anual | Mensual | |
| 176 | Ipuano | | x | Inahuaya | Ucayali | Loreto | -27 | 56 | 701 | 719 | 1449 | 121 | |
| 177 | Inahuaya | | x | Inahuaya | Ucayali | Loreto | 12 | 310 | -158 | 1201 | 1364 | 114 | |
| 178 | Pampa Hermosa | | x | Pampa Hermosa | Ucayali | Loreto | -35 | 1790 | -109 | -68 | 1579 | 132 | Esta a 6 Kms. Interior |
| 179 | Puerto Santa Adelina | | | Pampa Hermosa | Ucayali | Loreto | 105 | 39 | 189 | 193 | 526 | 44 | |
| 180 | Puerto Esperanza | | x | Pampa Hermosa | Ucayali | Loreto | 96 | 88 | 423 | 433 | 1039 | 87 | |
| 181 | San Pedro | x | | Pampa Hermosa | Ucayali | Loreto | 34 | 39 | 187 | 192 | 452 | 38 | |
| 182 | Shanaillo | | | Contamana | Ucayali | Loreto | 279 | 148 | 175 | 25 | 626 | 52 | |
| 183 | San Marcos | | | Contamana | Ucayali | Loreto | 21 | 39 | 34 | 94 | 188 | 16 | |
| 184 | Milagritos | x | | Contamana | Ucayali | Loreto | 38 | 149 | 142 | 145 | 473 | 39 | |
| 185 | La Perla del Ucayali | x | | Contamana | Ucayali | Loreto | 22 | 115 | 274 | 140 | 551 | 46 | |
| 186 | Nuevo Olaya | | | Contamana | Ucayali | Loreto | 134 | 51 | 502 | 252 | 939 | 78 | |
| 187 | Contamana | x | | Contamana | Ucayali | Loreto | -1510 | -173 | -1898 | -1187 | -4767 | -397 | Embarcadero fluvial |
| 188 | Libertad | x | | Contamana | Ucayali | Loreto | 17 | 29 | 45 | 51 | 142 | 12 | |
| 189 | Canaán | x | | Contamana | Ucayali | Loreto | 93 | 3 | 26 | -2 | 121 | 10 | |
| 190 | Nuevo Puerto Oriente | x | | Contamana | Ucayali | Loreto | 127 | 38 | 221 | 228 | 614 | 51 | |
| 191 | Nuevo Sucre | x | | Contamana | Ucayali | Loreto | 3 | 56 | 386 | 181 | 626 | 52 | |
| 192 | Santa Clara | | | Contamana | Ucayali | Loreto | 29 | 5 | 107 | 292 | 433 | 36 | |
| 193 | Lisboa | | | Contamana | Ucayali | Loreto | 54 | 20 | -3 | 10 | 81 | 7 | |
| 194 | Nueva Alianza | x | | Contamana | Ucayali | Loreto | 32 | 43 | 151 | 95 | 321 | 27 | |
| 195 | Teniente Cornejo | | x | Contamana | Ucayali | Loreto | 1 | 10 | 6 | 7 | 23 | 2 | |
| 196 | La Unión | | x | Contamana | Ucayali | Loreto | 54 | 88 | 132 | 139 | 413 | 34 | |
| 197 | Progreso | | x | Contamana | Ucayali | Loreto | 86 | 56 | 261 | 276 | 680 | 57 | |
| 198 | Holanda | x | | Contamana | Ucayali | Loreto | 346 | 194 | 1138 | 82 | 1761 | 147 | |
| 199 | San Roque | x | | Contamana | Ucayali | Loreto | 46 | 196 | 656 | 173 | 1070 | 89 | |
| 200 | Tumbes | | x | Contamana | Ucayali | Loreto | 148 | 31 | 71 | 2 | 252 | 21 | |
| 201 | Chorrillos | | | Contamana | Ucayali | Loreto | 12 | 6 | 12 | 10 | 40 | 3 | |
| 202 | Santa Maria | | x | Contamana | Ucayali | Loreto | 52 | 59 | 11 | 11 | 133 | 11 | |
| 203 | Cunshamayo | x | | Padre Marquez | Ucayali | Loreto | 32 | 28 | 479 | 437 | 975 | 81 | |
| 204 | Galilea | x | | Padre Marquez | Ucayali | Loreto | 58 | 158 | 381 | 318 | 915 | 76 | |
| 205 | Santa Ana | x | | Padre Marquez | Ucayali | Loreto | 122 | 251 | 756 | 13 | 1142 | 95 | |
| 206 | Roaboya | x | | Padre Marquez | Ucayali | Loreto | 85 | 289 | 777 | 823 | 1973 | 164 | |
| 207 | Roaboya Nativa | x | | Padre Marquez | Ucayali | Loreto | 6 | 182 | 660 | 15 | 864 | 72 | |
| 208 | Paho Yan | | x | Padre Marquez | Ucayali | Loreto | 6 | 118 | 2442 | 421 | 2986 | 249 | |
| 209 | Puerto Islandia | | x | Padre Marquez | Ucayali | Loreto | 89 | 162 | 115 | 18 | 384 | 32 | |
| 210 | San Antonio | | x | Padre Marquez | Ucayali | Loreto | 0 | 44 | 356 | 11 | 411 | 34 | |

Anexo No. 7.4.41

INVENTARIO DE LA INFRAESTRUCTURA PORTUARIA EN EL RIO UCAYALI

| Nº | Poblado | Localización | | Ubicación | | | Excedente Exportable(Tons) | | | | Total Tons | Total Tons | Facilidad Portuaria |
|----------------|---------------------|--------------|-----------|---------------|------------------|--------------|----------------------------|--------------|--------------|--------------|------------|------------|-----------------------|
| | | Mrg. izq. | Mrg. der. | Distrito | Provincia | Departamento | Arroz | Maiz | Platano | Yuca | Anual | Mensual | |
| 211 | Tiruntán | | x | Padre Marquez | Ucayali | Loreto | 438 | -13 | -148 | -92 | 185 | 15 | Esta a 5 Kms.interior |
| 212 | Pueblo Libre | x | | Padre Marquez | Ucayali | Loreto | 166 | 89 | 0 | 6 | 260 | 22 | |
| 213 | Nuevo San Martín | | | Padre Marquez | Ucayali | Loreto | 105 | 51 | 0 | 3 | 159 | 13 | |
| 214 | Alfonso Ugarte | | | Padre Marquez | Ucayali | Loreto | 2 | 293 | 0 | 27 | 322 | 27 | |
| 215 | San Gerónimo | x | | Padre Marquez | Ucayali | Loreto | 92 | 35 | 41 | 15 | 183 | 15 | |
| 216 | Nuevo Loreto | | x | Padre Marquez | Ucayali | Loreto | 121 | 14 | 16 | 22 | 173 | 14 | |
| 217 | San Francisco | | x | Padre Marquez | Ucayali | Loreto | 448 | 45 | 22 | 26 | 541 | 45 | |
| 218 | Tacshitea | x | | Calleria | Coronel Portillo | Ucayali | 166 | 76 | 760 | 375 | 1378 | 115 | |
| 219 | Espinal | | x | Calleria | Coronel Portillo | Ucayali | 229 | 65 | 158 | 72 | 524 | 44 | Encostar en creciente |
| 220 | Puerto Caridad | x | | Calleria | Coronel Portillo | Ucayali | 212 | 37 | 58 | 70 | 378 | 32 | |
| 221 | Panaillo | | x | Calleria | Coronel Portillo | Ucayali | 418 | 38 | 425 | 64 | 946 | 79 | Encostar en creciente |
| 222 | San Marcos | | x | Calleria | Coronel Portillo | Ucayali | 174 | 87 | 9 | 36 | 306 | 25 | |
| 223 | Antiguo San Antonio | x | | Calleria | Coronel Portillo | Ucayali | 104 | 314 | 8 | 11 | 438 | 36 | |
| 224 | Nuevo San Antonio | | | Calleria | Coronel Portillo | Ucayali | 183 | 48 | 230 | 238 | 699 | 58 | |
| 225 | Nuevo París | | x | Calleria | Coronel Portillo | Ucayali | 136 | 50 | 237 | 246 | 669 | 56 | |
| 226 | San Francisco | x | | Calleria | Coronel Portillo | Ucayali | 79 | 32 | 346 | 153 | 609 | 51 | |
| 227 | Pucallpa | | x | Calleria | Coronel Portillo | Ucayali | -13696 | 3388 | -4826 | -8509 | -23643 | -1970 | Encostar todo el año |
| TOTALES | | | | | | | -17068 | 15378 | 23338 | 17419 | | | |

- (-) Importación de productos al poblado o ciudad
 () Excedente Exportable que sale de la ciudad o poblado generalmente a las zonas cercanas

| | |
|-------------------------|-------------------|
| Producción Total | 120,758.79 |
| Consumo Total | -81,690.80 |
| Excedente | 39,067.99 |

Fuente : Información de Campo (Del 6 de Setiembre al 30 de Octubre del 2004)

Elaboración : La Consultora

Anexo No. 7.4.42

**Movimiento de Carga de Ingreso y salida a Pucallpa
Por tipo de Nave del Área de Influencia directa del Estudio
Creciente 2003**

Tns.

| | | Enero | | | Febrero | | | Marzo | | | Total | | |
|---|--------------------------------|--------|---------|--------------|---------|---------|--------------|--------|---------|--------------|--------|---------|--------------|
| | | Zarpes | Arribos | Total | Zarpes | Arribos | Total | Zarpes | Arribos | Total | Zarpes | Arribos | Total |
| 1 | Motonaves | 7384 | 2366 | 9750 | 4833 | 1955 | 6788 | 7364 | 1878 | 9242 | 19581 | 6199 | 25780 |
| | Trozas de Madera(Unds.) | | | 0 | | 120 | 120 | | 220 | 220 | 0 | 340 | 340 |
| 2 | Emp.+Chatas | 1516 | 1565 | 3081 | 3487 | 1861 | 5348 | 2015 | 2927 | 4942 | 7018 | 6353 | 13371 |
| | Trozas de Madera(Unds.) | | 1274 | 1274 | | 1035 | 1035 | | 1738 | 1738 | 0 | 4047 | 4047 |
| 3 | Bote Fluvial | 66 | 13 | 79 | 521 | 13 | 534 | 113 | 21 | 134 | 700 | 47 | 747 |
| | Total | 8966 | 3944 | 12910 | 8841 | 3829 | 12670 | 9492 | 4826 | 14318 | 27299 | 12599 | 39898 |
| | Total Trozas de Madera | 0 | 1274 | 1274 | 0 | 1155 | 1155 | 0 | 1958 | 1958 | 0 | 4387 | 4387 |

Fuente : Manifiestos de Carga de la Capitanía de Pucallpa
Elaboración : La Consultora

Anexo No. 7.4.43

Movimiento de Carga de Ingreso y salida a Pucallpa
Por tipo de Nave del Área de Influencia directa del Estudio
Creciente 2004

Tns.

| | Enero | | | Febrero | | | Marzo | | | Total | | |
|---|-------------------------------|---------|-------|---------|---------|--------------|--------|---------|--------------|--------|---------|--------------|
| | Zarpes | Arribos | Total | Zarpes | Arribos | Total | Zarpes | Arribos | Total | Zarpes | Arribos | Total |
| 1 | Motonaves | | | 7439 | 3721 | 11160 | 6359 | 2438 | 8797 | 16555 | 7806 | 24361 |
| | Trozas de Madera(Unds.) | | | | 1020 | 1020 | | 677 | 677 | 0 | 1697 | 1697 |
| 2 | Emp.+Chatas | | | 3927 | 2787 | 6714 | 1618 | 740 | 2358 | 7156 | 8385 | 15541 |
| | Trozas de Madera(Unds.) | | | | 1000 | 1000 | 0 | 126 | 126 | 0 | 1126 | 1126 |
| 3 | Bote Fluvial | | | 500 | | 500 | | 130 | 130 | 509 | 130 | 639 |
| | Trozas de Madera(Unds.) | | | | 134 | 134 | | | 0 | 0 | 134 | 134 |
| | Total | | | 4377 | 6505 | 10882 | 11866 | 6508 | 18374 | 7977 | 3308 | 11285 |
| | Total Trozas de Madera | | | 0 | 0 | 0 | 0 | 2154 | 2154 | 0 | 803 | 803 |
| | | | | 0 | | | 0 | | | 0 | 2957 | 2957 |

Fuente : Manifiestos de Carga de la Capitanía de Pucallpa
Elaboración : La Consultora

Anexo No. 7.4.44

**Análisis Comparativo Movimiento de Carga de Ingreso y Salida de Pucallpa
Hacia el Área de Influencia directa del Estudio
Época de Creciente
Tons.**

| | 2003 | | | 2004 | | | % | | |
|----------|--------------------------------|---------|--------------|--------|---------|--------------|---------|---------|----------------|
| | Zarpes | Arribos | Total | Zarpes | Arribos | Total | Zarpes | Arribos | Total |
| 1 | Motonaves | | | | | | | | |
| | 19581 | 6199 | 25780 | 16555 | 7806 | 24361 | -15.45% | 25.92% | -5.50% |
| | Trozas de Madera(Unds.) | | | | | | | | |
| | 0 | 340 | 340 | 0 | 1697 | 1697 | 0.00% | 399.12% | 399.12% |
| 2 | Emp.+Chatas | | | | | | | | |
| | 7018 | 6353 | 13371 | 7156 | 8385 | 15541 | 1.97% | 31.98% | 16.23% |
| | Trozas de Madera(Unds.) | | | | | | | | |
| | 0 | 4047 | 4047 | 0 | 1126 | 1126 | 0.00% | -72.18% | -72.18% |
| 3 | Bote Fluvial | | | | | | | | |
| | 700 | 47 | 747 | 509 | 130 | 639 | -27.29% | 176.60% | -14.46% |
| | Trozas de Madera(Unds.) | | | | | | | | |
| | 0 | 0 | 0 | 0 | 134 | 134 | 0.00% | 0.00% | 0.00% |
| | Total | | | | | | | | |
| | 27299 | 12599 | 39898 | 24220 | 16321 | 40541 | -11.28% | 29.54% | 1.61% |
| | Total Trozas de Madera | | | | | | | | |
| | 0 | 4387 | 4387 | 0 | 2823 | 2823 | 0.00% | -35.65% | -35.65% |

Fuente : Manifiestos de Carga de la Capitanía de Pucallpa

Elaboración : La Consultora

Anexo No. 7.4.45

**Movimiento de Carga de Ingreso y Salida a Pucallpa
Por tipo de Nave del Área de Influencia directa del Estudio
2003 (Vacante)
Tns.**

| | Julio | | | Agosto | | | Septiembre | | | Total | | |
|--------------------------------|--------|---------|-------------|--------|---------|--------------|------------|---------|--------------|--------|---------|--------------|
| | Zarpes | Arribos | Total | Zarpes | Arribos | Total | Zarpes | Arribos | Total | Zarpes | Arribos | Total |
| 1 Motonaves | 3167 | 2310 | 5477 | 10054 | 2124 | 12178 | 9229 | 2810 | 12039 | 22450 | 7244 | 29694 |
| Trozos de Madera(Unds.) | | | 0 | | 1075 | 1075 | | 294 | 294 | 0 | 1369 | 1369 |
| 2 Emp.+Chatas | 1253 | 784 | 2037 | 3435 | 1040 | 4475 | 3526 | 5679 | 9205 | 8214 | 7503 | 15717 |
| Trozos de Madera(Unds.) | | 310 | 310 | 0 | 653 | 653 | | 1396 | 1396 | 0 | 2359 | 2359 |
| 3 Bote Fluvial | 6 | | 6 | | 8 | 8 | 32 | 15 | 47 | 38 | 23 | 61 |
| Total | 4426 | 3094 | 7520 | 13489 | 3172 | 16661 | 12787 | 8504 | 21291 | 30702 | 14770 | 45472 |
| Total Trozos de Madera | 0 | 310 | 310 | 0 | 1728 | 1728 | 0 | 1690 | 1690 | 0 | 3728 | 3728 |

Fuente : Manifiestos de Carga de la Capitanía de Pucallpa
Elaboración : La Consultora

Anexo No. 7.4.46

**Movimiento de Carga de Ingreso y Salida a Pucallpa
Por tipo de Nave del Área de Influencia directa del Estudio
2004 (Vacante)
Tns.**

| | Julio | | | Agosto | | | Septiembre | | | Total | | |
|--------------------------------|--------|---------|--------------|--------|---------|--------------|------------|---------|--------------|--------|---------|--------------|
| | Zarpes | Arribos | Total | Zarpes | Arribos | Total | Zarpes | Arribos | Total | Zarpes | Arribos | Total |
| 1 | | | | | | | | | | | | |
| Motonaves | 8327 | 4819 | 13146 | 6721 | 4016 | 10737 | 5923 | 3645 | 9568 | 20971 | 12480 | 33451 |
| Trozos de Madera(Unds.) | | 119 | 119 | | 905 | 905 | | 320 | 320 | 0 | 1344 | 1344 |
| 2 | | | | | | | | | | | | |
| Emp.+Chatas | 1743 | 1013 | 2756 | 1173 | 5169 | 6342 | 3147 | 2888 | 6035 | 6063 | 9070 | 15133 |
| Trozos de Madera(Unds.) | | 1000 | 1000 | | 1220 | 1220 | | 758 | 758 | 0 | 2978 | 2978 |
| 3 | | | | | | | | | | | | |
| Bote Fluvial | 500 | 801 | 1301 | 25 | 0 | 25 | | | 0 | 525 | 801 | 1326 |
| Total | 10570 | 6633 | 17203 | 7919 | 9185 | 17104 | 9070 | 6533 | 15603 | 27559 | 22351 | 49910 |
| Total Trozas de Madera | 0 | 1119 | 1119 | 0 | 2125 | 2125 | 0 | 1078 | 1078 | 0 | 4322 | 4322 |

Fuente : Manifiestos de Carga de la Capitanía de Pucallpa
Elaboración : La Consultora

Anexo No. 7.4.47

**Análisis Comparativo Movimiento de Carga de Ingreso y Salida de Pucallpa
Hacia el Área de Influencia directa del Estudio
Época de Vaciante
Tons.**

| | 2003 | | | 2004 | | | % | | | |
|----------|--------------------------------|---------|--------------|--------------|---------|--------------|--------------|----------|--------------|---------------|
| | Zarpes | Arribos | Total | Zarpes | Arribos | Total | Zarpes | Arribos | Total | |
| 1 | Motonaves | 22450 | 7244 | 29694 | 20971 | 12480 | 33451 | -6.59% | 72.28% | 12.65% |
| | Trozas de Madera(Unds.) | 0 | 1369 | 1369 | 0 | 1344 | 1344 | 0.00% | -1.83% | -1.83% |
| 2 | Emp.+Chatas | 8214 | 7503 | 15717 | 6063 | 9070 | 15133 | -26.19% | 20.88% | -3.72% |
| | Trozas de Madera(Unds.) | 0 | 2359 | 2359 | 0 | 2978 | 2978 | 0.00% | 26.24% | 26.24% |
| 3 | Bote Fluvial | 38 | 23 | 61 | 525 | 801 | 1326 | 1281.58% | 3382.61% | 2073.77% |
| | Total | 30702 | 14770 | 45472 | 27559 | 22351 | 49910 | -10.24% | 51.33% | 9.76% |
| | Total Trozas de Madera | 0 | 3728 | 3728 | 0 | 4322 | 4322 | 0.00% | 15.93% | 15.93% |

Fuente : Manifiestos de Carga de la Capitanía de Pucallpa
Elaboración : La Consultora

FRECUENCIA DE NAVES Y MOVIMIENTO DE CARGA

FRECUENCIA DE NAVES

MOVIMIENTO DE CARGA (TONS.)

| Año | Mes | Época | Nave | T.R.B | Zarpes A Iquitos | Arribos De Iquitos | Z A R P E S | | | | A R R I B O S | | |
|------|---------|-----------|------------------|--------|---------------------|-----------------------|---------------|--------|-----------------|-----------|---------------|--------|-----------|
| | | | | | | | Carga General | Trozos | Carga Peligrosa | Pasajeros | Carga General | Trozos | Pasajeros |
| 2003 | Enero | Creciente | Henry IV | 437.81 | 3 | 2 | 984.000 | | 8 | 487 | 171 | | 562 |
| 2003 | Enero | Creciente | Natalia Carolina | 180.00 | 3 | 1 | 232.000 | | | 396 | 4 | | 70 |
| 2003 | Enero | Creciente | Luis Hernán | 270.38 | 2 | 2 | 203.000 | | 30 | 197 | 78 | | 71 |
| 2003 | Enero | Creciente | Tercer Campeon | 209.76 | 2 | 2 | 420.000 | | | 135 | 200 | | 75 |
| 2003 | Enero | Creciente | Henry | 189.21 | 2 | 2 | 441.000 | | 88 | 178 | 121 | | 76 |
| 2003 | Enero | Creciente | Pedro Martín I | 101.01 | 2 | 2 | 282.000 | | | 137 | 73 | | 129 |
| 2003 | Enero | Creciente | Pedro Martín II | 370.16 | 2 | 2 | 400.000 | | 52 | 200 | 132 | | 220 |
| 2003 | Enero | Creciente | San Juan | 135.26 | 2 | 2 | 372.000 | | 194 | 87 | 239 | | |
| 2003 | Enero | Creciente | Henry II | 387.43 | 2 | 2 | 268.000 | | 135 | 106 | 182 | | 120 |
| 2003 | Enero | Creciente | Tucán | 22.93 | 2 | 2 | 309.000 | | 2 | 173 | 38 | | 150 |
| 2003 | Enero | Creciente | Tucky | 223.70 | 2 | | 401.000 | | 15 | 10 | | | |
| 2003 | Enero | Creciente | Andrea | 222.93 | 1 | 1 | 215.000 | | 15 | 200 | 65 | | 35 |
| 2003 | Enero | Creciente | Antonio | 320.30 | 1 | | 24.194 | | 1 | S/P | | | |
| 2003 | Enero | Creciente | Cantuta | 102.03 | 1 | 1 | Lastre | | | S/P | 201 | | 101 |
| 2003 | Enero | Creciente | Chano Masías | 219.79 | 1 | 1 | 100.824 | | 2 | 90 | 75 | | 81 |
| 2003 | Enero | Creciente | Claudia | 136.99 | 1 | 2 | 167.156 | | | 87 | 40 | | 179 |
| 2003 | Enero | Creciente | Don Nico | 148.98 | 1 | 1 | 167.269 | | 1 | 58 | 97 | | |
| 2003 | Enero | Creciente | Explorer IV | 140.93 | 1 | | 29.509 | | 115 | S/P | | | |
| 2003 | Enero | Creciente | Henry III | 523.98 | 1 | 3 | Lastre | | | S/P | 233 | | 424 |
| 2003 | Enero | Creciente | Marquito II | 355.90 | 1 | | 345.224 | | | 151 | | | |
| 2003 | Enero | Creciente | Palmar Largo | 370.96 | 1 | | | | | 34 | | | |
| 2003 | Enero | Creciente | Raudo IV | 102.82 | 1 | | Lastre | | | S/P | | | |
| 2003 | Enero | Creciente | Ruiz | 372.52 | 1 | 1 | 66.069 | | 34 | S/P | lastre | | |
| 2003 | Enero | Creciente | Samuel | 21.90 | 1 | | 138.342 | | 24 | | | | |
| 2003 | Enero | Creciente | San Miguel | 102.02 | 1 | 1 | Lastre | | | S/P | 130 | | 41 |
| 2003 | Enero | Creciente | Tito II | 67.66 | | 1 | | | | | 8 | | 10 |
| 2003 | Febrero | Creciente | Pedro Martín I | 101.01 | 3 | 3 | 332.000 | | | 212 | 51 | | 102 |
| 2003 | Febrero | Creciente | Pedro Martín II | 370.16 | | 2 | | | | | 65 | | 255 |
| 2003 | Febrero | Creciente | Henry | 189.21 | 2 | 1 | 311.000 | | | 273 | 36 | | 126 |
| 2003 | Febrero | Creciente | Henry II | 387.43 | 2 | 2 | 247.000 | | | 286 | 21 | | 152 |
| 2003 | Febrero | Creciente | Henry III | 355.90 | 2 | 2 | 212.000 | | | 415 | 94 | | 263 |
| 2003 | Febrero | Creciente | Henry IV | 437.81 | 2 | 2 | 397.000 | | | 570 | 62 | | 245 |
| 2003 | Febrero | Creciente | San Miguel | 78.49 | 2 | 1 | 257.000 | | | 82 | 139 | | 18 |
| 2003 | Febrero | Creciente | Sandra | 263.50 | 2 | 1 | 234.000 | | | 241 | 32 | | 41 |
| 2003 | Marzo | Creciente | Tucán | 222.93 | 3 | 2 | 302.000 | 320 | | 421 | 48 | | 297 |
| 2003 | Marzo | Creciente | Natalia Carolina | 180.00 | 3 | 2 | 200.000 | | 25 | 382 | 68 | | 12 |
| 2003 | Marzo | Creciente | Henry | 189.21 | 2 | 2 | 270.000 | | 1 | 250 | 105 | | 266 |
| 2003 | Marzo | Creciente | Henry II | 387.43 | 2 | 2 | 300.000 | | 2 | 257 | 70 | | 246 |
| 2003 | Marzo | Creciente | Henry III | 523.98 | 2 | 2 | 499.000 | | 53 | 234 | 135 | | 339 |
| 2003 | Marzo | Creciente | Henry IV | 437.81 | 2 | 2 | 296.000 | | 18 | 546 | 79 | | 199 |
| 2003 | Marzo | Creciente | Luis Alberto | 110.00 | 2 | 1 | 330.000 | | 10 | 6 | 61 | | 11 |
| 2003 | Marzo | Creciente | Pedro Martín I | 101.01 | 2 | 1 | 220.000 | | | 178 | 38 | | 32 |
| 2003 | Marzo | Creciente | Pedro Martín II | 370.16 | 2 | 2 | 595.000 | 595 | 60 | 38 | 266 | | 350 |
| 2003 | Marzo | Creciente | Ruiz | 219.90 | 2 | 1 | 127.000 | | | 129 | 57 | | 41 |
| 2003 | Marzo | Creciente | San Juan | 135.26 | 2 | 2 | 140.000 | | 5 | | 0 | | 0 |
| 2003 | Marzo | Creciente | Sandra | 263.50 | 2 | 2 | 326.000 | 323 | | 146 | 118 | | 133 |
| 2003 | Marzo | Creciente | Tercer Campeón | 209.76 | 2 | 1 | 443.000 | | 25 | 206 | 182 | | 92 |
| 2003 | Marzo | Creciente | Claudia | 148.98 | 1 | 2 | 69.000 | | 20 | 156 | 138 | | 50 |
| 2004 | Enero | Creciente | Henry | 189.21 | 3 | 2 | 177.000 | | | | 145 | | |
| 2004 | Enero | Creciente | Henry IV | 437.81 | 2 | | 351.000 | | | | | | |
| 2004 | Enero | Creciente | Kathia Maria | 147.12 | 2 | 2 | 434.000 | | | | 329 | | |
| 2004 | Enero | Creciente | Enith | | 2 | | 25.000 | | | | | | |
| 2004 | Enero | Creciente | Natalia Carolina | 180.00 | 2 | 1 | 96.000 | | | | 20 | | |
| 2004 | Enero | Creciente | Henry II | 387.43 | 2 | | 153.000 | | | | | | |
| 2004 | Enero | Creciente | Chano Masías | 219.79 | 1 | | 125.860 | | | | | | |
| 2004 | Enero | Creciente | Edwincito | 170.71 | 1 | 1 | 96.729 | | | | 134 | | |
| 2004 | Enero | Creciente | Henry III | 523.98 | 1 | | 50.000 | | | | | | |
| 2004 | Enero | Creciente | Kathia Maria II | 304.66 | 1 | | 145.804 | | | | | | |
| 2004 | Enero | Creciente | Lucas Martín | 308.02 | 1 | 1 | 127.328 | | | | 112 | | |
| 2004 | Enero | Creciente | Morochita | 113.74 | 1 | 1 | 79.699 | | | | 160 | | |
| 2004 | Enero | Creciente | Morochita II | | 1 | | 70.969 | | | | | | |
| 2004 | Enero | Creciente | Morochita IV | | 1 | | 40.600 | | | | | | |
| 2004 | Enero | Creciente | Pedro Martín | | 1 | | 52.400 | | | | | | |
| 2004 | Enero | Creciente | Pedro Martín II | | 1 | | 242.200 | | | | | | |
| 2004 | Enero | Creciente | Rogelio | | 1 | 1 | 61.900 | | | | 6 | | |
| 2004 | Enero | Creciente | San Juan | | 1 | 1 | 170.000 | | | | 20 | | |
| 2004 | Enero | Creciente | San Miguel | | 1 | | 138.000 | | | | | | |
| 2004 | Enero | Creciente | Shandita | | 1 | 2 | 28.300 | | | | 109 | | |
| 2004 | Enero | Creciente | Tucky | | 1 | 1 | 56.000 | | | | 27 | | |
| 2004 | Enero | Creciente | Tercer Campeón | | | 1 | | | | | 328 | | |
| 2004 | Enero | Creciente | Pacífico III | | | 1 | | | | | 187 | | |
| 2004 | Febrero | Creciente | Henry II | 387.43 | 3 | 3 | 437.000 | | | | 105 | | |
| 2004 | Febrero | Creciente | Henry | 240.76 | 2 | 3 | 131.000 | | | | 22 | | |
| 2004 | Febrero | Creciente | Edwincito | 170.71 | 2 | 1 | 226.000 | | | | 75 | | |
| 2004 | Febrero | Creciente | Katia Maria II | 304.66 | 2 | 1 | 403.000 | | | | 174 | | |
| 2004 | Febrero | Creciente | Morochita | 183.79 | 2 | 1 | 175.000 | | | | 152 | | |
| 2004 | Febrero | Creciente | Natalia Carolina | 227.98 | 2 | 2 | 79.000 | | | | 19 | | |
| 2004 | Febrero | Creciente | Orquidea | 119.66 | 2 | 1 | 372.000 | | | | 91 | | |

FRECUENCIA DE NAVES Y MOVIMIENTO DE CARGA

FRECUENCIA DE NAVES

MOVIMIENTO DE CARGA (TONS.)

| Año | Mes | Época | Nave | T.R.B | Zarpes A Iquitos | Arribos De Iquitos | Z A R P E S | | | | A R R I B O S | | |
|------|---------|-----------|------------------------|---------|---------------------|-----------------------|---------------|--------|-----------------|-----------|---------------|--------|-----------|
| | | | | | | | Carga General | Trozos | Carga Peligrosa | Pasajeros | Carga General | Trozos | Pasajeros |
| 2004 | Febrero | Creciente | Pedro Martín II | 370.18 | 2 | 1 | 584.000 | | | | 200 | | |
| 2004 | Febrero | Creciente | Anthony José | 276.48 | | 2 | | | | | 368 | | |
| 2004 | Febrero | Creciente | San Miguel | | | 2 | | | | | 260 | | |
| 2004 | Marzo | Creciente | Henry | 240.79 | 3 | 2 | 515.000 | | | 188 | | | 330 |
| 2004 | Marzo | Creciente | Henry III | 523.98 | 2 | 3 | 299.000 | | | 344 | 51 | | 449 |
| 2004 | Marzo | Creciente | Henry IV | 437.81 | 2 | 1 | 686.000 | | | 342 | 4 | | 115 |
| 2004 | Marzo | Creciente | Kathia Maria | 147.12 | 2 | 2 | 871.000 | | | | 58 | | |
| 2004 | Marzo | Creciente | Natalia Carolina | 150.63 | 2 | 2 | 105.000 | | | 237 | 6 | | 144 |
| 2004 | Marzo | Creciente | San Miguel | 78.48 | 2 | 1 | 104.000 | | | 32 | | | 31 |
| 2004 | Marzo | Creciente | Anthoni José | 276.48 | 1 | | 297.204 | | | 82 | | | |
| 2004 | Marzo | Creciente | Don Fernando | 173.31 | 1 | 1 | 22.686 | | | 80 | 8 | | 18 |
| 2004 | Marzo | Creciente | Don Nico | 140.83 | 1 | 1 | 150.000 | | | | 52 | | |
| 2004 | Marzo | Creciente | Edwincito | 170.71 | 1 | 1 | 122.042 | | | 41 | lastre | | |
| 2004 | Marzo | Creciente | Henry II | 373.43 | 1 | 1 | 17.290 | | | 149 | | | 105 |
| 2004 | Marzo | Creciente | Lucas Martín | 308.02 | 1 | 1 | 315.000 | | | 100 | 50 | | 50 |
| 2004 | Marzo | Creciente | Luisito | 266.98 | 1 | 1 | 98.000 | | | | 531 | | |
| 2004 | Marzo | Creciente | Marquito II | 376.48 | 1 | | Lastre | | | | | | |
| 2004 | Marzo | Creciente | Mily | 113.74 | 1 | 1 | 182.250 | | | 25 | 10 | | 13 |
| 2004 | Marzo | Creciente | Morochita | 113.74 | 1 | 2 | 284.177 | | | | | | |
| 2004 | Marzo | Creciente | Morochita III | 257.93 | 1 | 1 | 126.636 | | | | 62 | | |
| 2004 | Marzo | Creciente | Morochita IV | 283.50 | 1 | | 355.001 | | | | | | |
| 2004 | Marzo | Creciente | Orquidea | 119.66 | 1 | 1 | 112.686 | | | 70 | 84 | | 32 |
| 2004 | Marzo | Creciente | Otilia | 110.24 | 1 | | 144.490 | | | | | | |
| 2004 | Marzo | Creciente | Pacifico III | 64.59 | 1 | 1 | 275.500 | | | | 75 | | |
| 2004 | Marzo | Creciente | Pampita | 367.03 | 1 | | 268.000 | | | | | | |
| 2004 | Marzo | Creciente | Pedro Martín | 2163.00 | 1 | 2 | 81.000 | | | 50 | 74 | | 50 |
| 2004 | Marzo | Creciente | Pedro Martín II | 370.16 | 1 | 2 | 280.402 | | | 125 | | | 57 |
| 2004 | Marzo | Creciente | Raudo IV | 372.52 | 1 | 1 | 0.500 | | | | | 256 | |
| 2004 | Marzo | Creciente | San Juan | 135.28 | 1 | 1 | Lastre | | | | | | 12 |
| 2004 | Marzo | Creciente | Sandra | 86.21 | 1 | 1 | 183.150 | | | 40 | | | 39 |
| 2004 | Marzo | Creciente | Tercer Campeón | 200.74 | 1 | 1 | 0.213 | | | 86 | 10 | | |
| 2004 | Marzo | Creciente | Tucán | 222.93 | 1 | 2 | 87.483 | | | 141 | | | |
| 2004 | Marzo | Creciente | Tuky | 290.53 | 1 | | 41.800 | | | | | | |
| 2004 | Agosto | Vacante | Henry | 240.79 | 3 | 2 | 401.000 | | | 287 | 106 | | |
| 2004 | Agosto | Vacante | Henry II | 387.13 | 2 | 2 | 283.000 | | | 257 | | | |
| 2004 | Agosto | Vacante | Henry III | 523.98 | 2 | 2 | 266.000 | | | 200 | 10 | | |
| 2004 | Agosto | Vacante | Baylon I | 807.07 | 2 | 2 | 559.000 | | | 118 | 274 | | |
| 2004 | Agosto | Vacante | Kathia Maria | 142.12 | 2 | 2 | 179.000 | | | | | | |
| 2004 | Agosto | Vacante | Natalia Carolina | 227.98 | 2 | 2 | 127.000 | | | 130 | | | |
| 2004 | Agosto | Vacante | Pedro Martín II | 370.16 | 2 | 2 | 310.000 | | | | 448 | | |
| 2004 | Agosto | Vacante | Tucán | 222.93 | 2 | | 141.000 | | | | | | |
| 2004 | Agosto | Vacante | Aldina | 269.92 | 1 | 1 | 82.000 | | | | 17 | | |
| 2004 | Agosto | Vacante | Anthoni José | 283.10 | 1 | 1 | 334.388 | | | | 90 | | |
| 2004 | Agosto | Vacante | Don Nico | 140.93 | 1 | 2 | 148.490 | | | | 45 | | |
| 2004 | Agosto | Vacante | Enith | 59.00 | 1 | | 17.800 | | | | | | |
| 2004 | Agosto | Vacante | Fernando | 173.31 | 1 | 1 | 210.000 | | | | 28 | | |
| 2004 | Agosto | Vacante | Fronteras Vivas | 307.11 | 1 | 2 | 109.900 | | | 50 | 21 | | |
| 2004 | Agosto | Vacante | Henry IV | 439.81 | 1 | 1 | 489.991 | | | 101 | 24 | | |
| 2004 | Agosto | Vacante | Henry V | 489.81 | 1 | | 334.510 | | | | | | |
| 2004 | Agosto | Vacante | Lucas Martín | 608.02 | 1 | 2 | 215.088 | | | 96 | 182 | | |
| 2004 | Agosto | Vacante | Luisito | 285.99 | 1 | 1 | Lastre | | | | | 261 | |
| 2004 | Agosto | Vacante | Marquito I | 237.47 | 1 | 1 | 77.000 | | | | 292 | | |
| 2004 | Agosto | Vacante | Mily | 122.20 | 1 | 1 | 71.497 | | | 46 | 9 | | |
| 2004 | Agosto | Vacante | Morochita | 113.79 | 1 | 1 | 200.000 | | | | 100 | | |
| 2004 | Agosto | Vacante | Morochita II | 192.07 | 1 | 1 | 241.000 | | | | 154 | | |
| 2004 | Agosto | Vacante | Morochita IV | 283.10 | 1 | 1 | 357.650 | | | | 263 | | |
| 2004 | Agosto | Vacante | Orquidea | 114.56 | 1 | 1 | 107.000 | | | 84 | 1 | | |
| 2004 | Agosto | Vacante | Pedro Martín | 263.00 | 1 | | 308.000 | | | | | | |
| 2004 | Agosto | Vacante | San Juan | 135.28 | 1 | 1 | 31.000 | | | | 60 | | |
| 2004 | Agosto | Vacante | San Lorenzo | 325.00 | 1 | 1 | 447.002 | | | | | 180 | |
| 2004 | Agosto | Vacante | San Miguel | 78.49 | 1 | 2 | 145.376 | | | 41 | 123 | | |
| 2004 | Agosto | Vacante | Vict. De La Concepción | 175.42 | 1 | 1 | 30.000 | | | | | 164 | |
| 2004 | Agosto | Vacante | Andrea | 365.70 | | 1 | | | | | 161 | | |
| 2003 | Agosto | Vacante | Henry IV | 439.81 | 2 | 3 | 867.000 | | | 380 | 87 | | 252 |
| 2003 | Agosto | Vacante | Morochita II | 192.07 | 2 | | 432.000 | 4 | | | | | |
| 2003 | Agosto | Vacante | Pedro Martín II | 370.16 | 2 | 1 | 604.000 | | | 290 | 117 | | 142 |
| 2003 | Agosto | Vacante | Pedro Martín | 263.00 | 2 | 2 | 170.000 | | | 181 | 83 | | 80 |
| 2003 | Agosto | Vacante | Tucán | 222.93 | 2 | 3 | 221.000 | | | 287 | 110 | | 307 |
| 2003 | Agosto | Vacante | Olimpus I | 370.80 | 2 | 1 | 678.000 | | 37 | 50 | 155 | | 33 |
| 2003 | Agosto | Vacante | Pacifico III | 67.59 | 2 | 1 | 192.000 | | 70 | | 10 | | |
| 2003 | Agosto | Vacante | Cantuta | 326.74 | 1 | | 435.988 | | | 14 | | | |
| 2003 | Agosto | Vacante | Claudia | 148.98 | 1 | 1 | 111.988 | | | 52 | 127 | | 46 |
| 2003 | Agosto | Vacante | Don Nico | 140.93 | 1 | 1 | 46.266 | | | | 93 | | |
| 2003 | Agosto | Vacante | Edwincito | 170.71 | 1 | 1 | 176.375 | | | 63 | 40 | | 51 |
| 2003 | Agosto | Vacante | Henry | 240.78 | 1 | 1 | 135.500 | | | 123 | 65 | | 15 |
| 2003 | Agosto | Vacante | Henry III | 355.90 | 1 | 2 | 302.788 | | | 131 | 177 | | 125 |
| 2003 | Agosto | Vacante | Kathia Maria II | 304.86 | 1 | 2 | 478.701 | | | | 367 | | |
| 2003 | Agosto | Vacante | Luis Hernán | 270.38 | 1 | 2 | 134.000 | | | 62 | 70 | | 41 |
| 2003 | Agosto | Vacante | Luisito | 285.99 | 1 | 1 | 364.677 | | | 26 | 100 | | |
| 2003 | Agosto | Vacante | Morochita | 113.79 | 1 | | 173.810 | | | | | | |

FRECUENCIA DE NAVES Y MOVIMIENTO DE CARGA

FRECUENCIA DE NAVES

MOVIMIENTO DE CARGA (TONS.)

| Año | Mes | Época | Nave | T.R.B | Zarpes A Iquitos | Arribos De Iquitos | Z A R P E S | | | | A R R I B O S | | |
|------|-----------|----------|------------------|--------|---------------------|-----------------------|---------------|--------|-----------------|-----------|---------------|--------|-----------|
| | | | | | | | Carga General | Trozos | Carga Peligrosa | Pasajeros | Carga General | Trozos | Pasajeros |
| 2003 | Agosto | Vaciante | Morochita IV | 283.10 | 1 | 1 | 104.146 | | | | 30 | | |
| 2003 | Agosto | Vaciante | Otilia | 110.24 | 1 | | 447.157 | | | | | | |
| 2003 | Agosto | Vaciante | San Juan | 135.28 | 1 | 1 | 285.700 | | | | 110 | | |
| 2003 | Agosto | Vaciante | San Lorenzo | 325.00 | 1 | 1 | 374.701 | | | 9 | 20 | | |
| 2003 | Agosto | Vaciante | San Miguel | 78.48 | 1 | | 138.600 | | | | | | |
| 2003 | Agosto | Vaciante | Tercer Campeón | 209.79 | 1 | 2 | 228.000 | | | | 101 | 60 | 102 |
| 2003 | Agosto | Vaciante | Tuky | 290.58 | 1 | 1 | 276.634 | | | 40 | 80 | | 22 |
| 2003 | Agosto | Vaciante | Arturo Elena | 154.03 | | 1 | | | | | | | 775 |
| 2003 | Agosto | Vaciante | Bermejo | 103.84 | | 1 | | | | | 17 | | |
| 2004 | Setiembre | Vaciante | Don Fernando | 173.31 | 2 | | 315.000 | | | | 66 | | |
| 2004 | Setiembre | Vaciante | Fronteras Vivas | 307.00 | 2 | 1 | 265.000 | | | | 89 | 40 | 35 |
| 2004 | Setiembre | Vaciante | Henry II | 387.43 | 3 | 2 | 235.000 | | | | 304 | 142 | 150 |
| 2004 | Setiembre | Vaciante | Henry III | 523.98 | 2 | 2 | 455.000 | | | | 154 | 30 | 106 |
| 2004 | Setiembre | Vaciante | Mily | 122.46 | 2 | 1 | 9.000 | | | | 45 | | 10 |
| 2004 | Setiembre | Vaciante | Morochita II | 192.07 | 2 | 1 | 192.000 | | | | | lastre | |
| 2004 | Setiembre | Vaciante | Natalia Carolina | 227.98 | 2 | 1 | 196.000 | | | | 189 | 17 | 73 |
| 2004 | Setiembre | Vaciante | San Miguel | 78.49 | 2 | 1 | 351.000 | | | | 87 | 115 | 24 |
| 2004 | Setiembre | Vaciante | Tercer Campeón | 209.75 | 2 | 1 | 270.000 | | | | 103 | 141 | 31 |
| 2004 | Setiembre | Vaciante | Henry | 240.79 | 2 | 2 | 118.000 | | | | 208 | 51 | 161 |
| 2004 | Setiembre | Vaciante | Tucán | | 2 | 1 | 122.000 | | | | 120 | 33 | 30 |
| 2004 | Setiembre | Vaciante | Andrea | 365.70 | 1 | | 54.230 | | | | | | |
| 2004 | Setiembre | Vaciante | Anthoni José | 283.10 | 1 | 1 | 352.000 | | | | 61 | 197 | 29 |
| 2004 | Setiembre | Vaciante | Baylon I | 907.01 | 1 | 1 | 148.937 | | | | 121 | 11 | |
| 2004 | Setiembre | Vaciante | Don Nico | 140.93 | 1 | 1 | 6.763 | | | | | 23 | |
| 2004 | Setiembre | Vaciante | Henry IV | 439.81 | 1 | | 398.460 | | | | 90 | | |
| 2004 | Setiembre | Vaciante | Kathia Maria II | 125.38 | 1 | 1 | 314.063 | | | | | 46 | |
| 2004 | Setiembre | Vaciante | Lucas Martín | 608.02 | 1 | | 594.280 | | | | 51 | | |
| 2004 | Setiembre | Vaciante | Marquito I | 237.47 | 1 | 1 | 236.517 | | | | | 232 | |
| 2004 | Setiembre | Vaciante | Mily | 122.26 | 1 | 1 | | | | | 21 | | 10 |
| 2004 | Setiembre | Vaciante | Morochita | 113.79 | 1 | 1 | 24.300 | | | | 12 | 50 | |
| 2004 | Setiembre | Vaciante | Morochita IV | 283.10 | 1 | 1 | 274.856 | | | | | 1 | |
| 2004 | Setiembre | Vaciante | Orquidea | 66.00 | 1 | 1 | 145.000 | | | | 70 | 48 | 81 |
| 2004 | Setiembre | Vaciante | Pedro Martín II | 370.16 | 1 | 2 | 180.347 | | | | 118 | 18 | |
| 2004 | Setiembre | Vaciante | Raudo Vi | 285.55 | 1 | 2 | Lastre | | | | | 12 | 220 |
| 2004 | Setiembre | Vaciante | San Juan | 135.28 | 1 | | 145.869 | | | | | | |
| 2004 | Setiembre | Vaciante | San Miguel | 78.49 | 1 | 1 | 176.128 | | | | 37 | 115 | 24 |
| 2004 | Setiembre | Vaciante | Baylon I | 907.01 | | 1 | | | | | | 11 | |
| 2004 | Setiembre | Vaciante | Cantuta | 326.64 | | 1 | | | | | | 307 | 12 |
| 2004 | Setiembre | Vaciante | Don Eduardo | 173.31 | | 1 | | | | | | 405 | |
| 2004 | Setiembre | Vaciante | Elita III | 152.16 | | | | | | | | | 100 |
| 2004 | Setiembre | Vaciante | Luisito | 285.99 | | | | | | | | 1 | |
| 2003 | Setiembre | Vaciante | Tucán | 222.93 | 3 | 2 | 287.000 | | | 12 | 90 | 50 | 124 |
| 2003 | Setiembre | Vaciante | Edwincito | 170.71 | 2 | 2 | 235.000 | | | | 175 | 82 | 134 |
| 2003 | Setiembre | Vaciante | Henry | 240.78 | 2 | 3 | 260.000 | | | | 141 | 62 | 277 |
| 2003 | Setiembre | Vaciante | Henry IV | 439.81 | 2 | 1 | 746.000 | | | | | 226 | 32 |
| 2003 | Setiembre | Vaciante | Kathia Maria II | 304.86 | 2 | | 719.000 | | | | | 32 | 86 |
| 2003 | Setiembre | Vaciante | Pedro Martín | 101.01 | 2 | 3 | 238.000 | | | 74 | 5 | 98 | 180 |
| 2003 | Setiembre | Vaciante | Tercer Campeón | 209.79 | 2 | | 315.000 | | | | | 69 | |
| 2003 | Setiembre | Vaciante | Andrea | 320.30 | 1 | 1 | 190.843 | | | 30 | 81 | 177 | 22 |
| 2003 | Setiembre | Vaciante | Arturo Elena | 154.03 | 1 | | 593.235 | | | | | | |
| 2003 | Setiembre | Vaciante | Cantuta | 326.74 | 1 | 1 | 612.625 | | | | 20 | 24 | |
| 2003 | Setiembre | Vaciante | Chano Masías | 136.89 | 1 | 1 | 104.830 | | | | 46 | 87 | 65 |
| 2003 | Setiembre | Vaciante | Claudia | 148.98 | 1 | 1 | 119.418 | | | 36 | 38 | 64 | 23 |
| 2003 | Setiembre | Vaciante | Cordobés | 86.33 | 1 | | | | | 13 | | | |
| 2003 | Setiembre | Vaciante | Don Nico | 140.93 | 1 | 1 | 67.204 | | | 9 | | 50 | |
| 2003 | Setiembre | Vaciante | Henry I | 204.78 | 1 | | 136.000 | | | | 110 | | |
| 2003 | Setiembre | Vaciante | Kathia Maria | 197.12 | 1 | 2 | 572.946 | | | 30 | | 332 | |
| 2003 | Setiembre | Vaciante | Luis Hernán | 270.38 | 1 | 1 | 62.500 | | | 6 | 139 | | 55 |
| 2003 | Setiembre | Vaciante | Luisito | 285.99 | 1 | 1 | 391.807 | | | 0 | 31 | 201 | |
| 2003 | Setiembre | Vaciante | Mily | 122.46 | 1 | | 151.202 | | | 22 | 36 | | |
| 2003 | Setiembre | Vaciante | Morochita | 113.79 | 1 | 1 | 197.213 | | | | | 29 | |
| 2003 | Setiembre | Vaciante | Morochita IV | 283.10 | 1 | 2 | 379.160 | | | 1 | | 50 | |
| 2003 | Setiembre | Vaciante | Natalia Carolina | 227.98 | 1 | 1 | 49.400 | | | | 70 | 11 | 38 |
| 2003 | Setiembre | Vaciante | Olympus I | 370.80 | 1 | 1 | 368.000 | | | | | 6 | 27 |
| 2003 | Setiembre | Vaciante | Pacifico III | 67.59 | 1 | 1 | 192.486 | | | 8 | | 79 | |
| 2003 | Setiembre | Vaciante | Pedro Martín II | 370.16 | 1 | 2 | 291.842 | | | 35 | 75 | 190 | 90 |
| 2003 | Setiembre | Vaciante | Raudo VI | 285.55 | 1 | 1 | 12.911 | | | 4 | | | 294 |
| 2003 | Setiembre | Vaciante | San Juan | 135.28 | 1 | 1 | 264.143 | | | 2 | | 83 | |
| 2003 | Setiembre | Vaciante | San Lorenzo | 325.00 | 1 | 1 | 322.298 | | | 31 | 21 | 20 | |
| 2003 | Setiembre | Vaciante | Sanam-3 | 402.87 | 1 | | | | | | | | |
| 2003 | Setiembre | Vaciante | Sanam-5 | 102.87 | 1 | | | | | | | | |
| 2003 | Setiembre | Vaciante | Tuky | 290.58 | 1 | | 345.877 | | | | 29 | | |
| 2003 | Setiembre | Vaciante | Henry III | 523.98 | | 2 | | | | | | 258 | 177 |
| 2003 | Setiembre | Vaciante | Midory | 67.72 | | 1 | | | | | | 23 | |
| 2003 | Setiembre | Vaciante | Rio Pastaza | 100.73 | | 1 | | | | | | 56 | |
| 2003 | Julio | Vaciante | Henry | 240.78 | 3 | 3 | 168.000 | | | | 353 | 200 | 313 |
| 2003 | Julio | Vaciante | José Antonio | 96.40 | 2 | | 410.000 | | | | 2 | | |
| 2003 | Julio | Vaciante | Kathia Maria | 147.12 | 2 | 1 | 736.000 | | | | | lastre | |
| 2003 | Julio | Vaciante | Pacifico II | 80.95 | 2 | 1 | | | | 51 | | lastre | |
| 2003 | Julio | Vaciante | Pedro Martín | 101.00 | 2 | 1 | 110.000 | | | | 99 | | 37 |

FRECUENCIA DE NAVES Y MOVIMIENTO DE CARGA

FRECUENCIA DE NAVES

MOVIMIENTO DE CARGA (TONS.)

| Año | Mes | Época | Nave | T.R.B | Zarpes A Iquitos | Arribos De Iquitos | Z A R P E S | | | | A R R I B O S | | |
|------|-------|----------|------------------|--------|---------------------|-----------------------|---------------|--------|-----------------|-----------|---------------|---------|-----------|
| | | | | | | | Carga General | Trozos | Carga Peligrosa | Pasajeros | Carga General | Trozos | Pasajeros |
| 2003 | Julio | Vaciante | Raudo VI | 285.85 | 2 | 1 | 12.000 | | | | 14 | | |
| 2003 | Julio | Vaciante | Tercer Campeón | 209.79 | 2 | 1 | 127.000 | | | | 245 | | 50 |
| 2003 | Julio | Vaciante | Aldina | 209.92 | 1 | | | | | | | | |
| 2003 | Julio | Vaciante | Andrea | 320.30 | 1 | 1 | | | | | | 244 | 26 |
| 2003 | Julio | Vaciante | Arturo Elena | 154.03 | 1 | 1 | | | | | | 40 | |
| 2003 | Julio | Vaciante | Claudia | 148.98 | 1 | 2 | | | | | | 182 | 76 |
| 2003 | Julio | Vaciante | Don Nico | 140.93 | 1 | 1 | | | | | | Isastre | |
| 2003 | Julio | Vaciante | El Gauchito | 220.00 | 1 | | | | | | | | |
| 2003 | Julio | Vaciante | Fraternidad | 78.10 | 1 | | | | | | 8 | | |
| 2003 | Julio | Vaciante | Henry III | 355.90 | 1 | 2 | | | | | 40 | 80 | 267 |
| 2003 | Julio | Vaciante | Henry IV | 439.81 | 1 | 2 | | | | | 120 | 600 | 236 |
| 2003 | Julio | Vaciante | Luis Alberto | 110.95 | 1 | 1 | | | | | | | 28 |
| 2003 | Julio | Vaciante | Luis Hernán | 270.38 | 1 | | | | | | 42 | | |
| 2003 | Julio | Vaciante | Luisito | 285.99 | 1 | 1 | | | | | 43 | 40 | |
| 2003 | Julio | Vaciante | María | 250.61 | 1 | | | | | | | | |
| 2003 | Julio | Vaciante | Miluska | 182.00 | 1 | | | | | | | | |
| 2003 | Julio | Vaciante | Morochita | 113.79 | 1 | 2 | | | | | | | |
| 2003 | Julio | Vaciante | Morochita IV | 283.10 | 1 | | 351.810 | | 40 | | | | |
| 2003 | Julio | Vaciante | Olimpus I | 370.80 | 1 | 1 | 300.000 | | | | 58 | | |
| 2003 | Julio | Vaciante | Orquidea | 114.66 | 1 | 1 | 141.450 | | | | 81 | 140 | 29 |
| 2003 | Julio | Vaciante | Pedro Martín II | 370.16 | 1 | 2 | | | | | 86 | | 156 |
| 2003 | Julio | Vaciante | San Juan | 135.28 | 1 | 1 | | | | | | | 15 |
| 2003 | Julio | Vaciante | San Lorenzo | 325.00 | 1 | 1 | | | | | | lastre | |
| 2003 | Julio | Vaciante | San Miguel | 78.48 | 1 | 2 | | | | | 28 | 125 | 64 |
| 2003 | Julio | Vaciante | Sandra | 322.55 | 1 | | | | | | 44 | | |
| 2003 | Julio | Vaciante | Tercer Campeón | 209.79 | 1 | 1 | | | | | 97 | | 50 |
| 2003 | Julio | Vaciante | Tucán | 222.93 | 1 | 1 | | | | | 78 | 38 | 116 |
| 2003 | Julio | Vaciante | Tuky | 290.58 | 1 | | | | | | | | |
| 2004 | Julio | Vaciante | Don Nico | 140.93 | 2 | | 297.000 | | | | | | |
| 2004 | Julio | Vaciante | Fronteras Vivas | 307.10 | 2 | 2 | 235.000 | | | | 38 | 94 | 27 |
| 2004 | Julio | Vaciante | Henry | 240.78 | 2 | 2 | 338.000 | | | | 152 | 33 | 145 |
| 2004 | Julio | Vaciante | Henry II | 307.40 | 2 | 2 | 359.000 | | | | 264 | 110 | 204 |
| 2004 | Julio | Vaciante | Henry IV | 419.31 | 2 | 2 | 372.000 | | | | 269 | 380 | 157 |
| 2004 | Julio | Vaciante | Kathia María | 147.12 | 2 | 2 | 526.000 | | | | 2 | 312 | |
| 2004 | Julio | Vaciante | Morochita II | 267.95 | 2 | | 411.000 | | | | | | |
| 2004 | Julio | Vaciante | Natalia Carolina | 227.98 | 2 | 1 | 255.000 | | | | 185 | 3 | 34 |
| 2004 | Julio | Vaciante | San Miguel | 70.48 | 2 | 2 | 208.000 | | | | 53 | 151 | 47 |
| 2004 | Julio | Vaciante | Tercer Campeón | 209.79 | 2 | 2 | 416.000 | | | | 83 | 643 | 30 |
| 2004 | Julio | Vaciante | Tucán | 282.53 | 2 | 2 | 189.000 | | | | 249 | 67 | 126 |
| 2004 | Julio | Vaciante | Andrea | 364.70 | 1 | 1 | 274.152 | | | | | 128 | 7 |
| 2004 | Julio | Vaciante | Anthoni José | 283.10 | 1 | 1 | 339.000 | | | | | 90 | 38 |
| 2004 | Julio | Vaciante | Baylon I | 907.07 | 1 | 1 | 363.365 | | | | 42 | 120 | 41 |
| 2004 | Julio | Vaciante | Carlos | 158.31 | 1 | | 316.000 | | | | | | |
| 2004 | Julio | Vaciante | Claudia | 148.98 | 1 | 1 | 150.020 | | | | 28 | 66 | 30 |
| 2004 | Julio | Vaciante | Don Fernando | 173.31 | 1 | | 46.112 | | | | 50 | | |
| 2004 | Julio | Vaciante | Flamigo | 30.81 | 1 | | 27.655 | | | | | | |
| 2004 | Julio | Vaciante | Gaucha II | 141.04 | 1 | | 102.000 | | | | | | |
| 2004 | Julio | Vaciante | Henry III | 523.18 | 1 | | 222.000 | | | | 106 | | |
| 2004 | Julio | Vaciante | Lucas Martín | 608.00 | 1 | 1 | 557.502 | | | | 63 | 225 | 28 |
| 2004 | Julio | Vaciante | Mily | 122.46 | 1 | 1 | 39.830 | | | | 37 | 120 | 20 |
| 2004 | Julio | Vaciante | Morochita | 113.79 | 1 | 2 | 192.092 | | | | | 313 | |
| 2004 | Julio | Vaciante | Morochita IV | 288.40 | 1 | | 335.090 | | | | | | |
| 2004 | Julio | Vaciante | Orquidea | 144.05 | 1 | 1 | 160.000 | | | | 68 | 80 | 35 |
| 2004 | Julio | Vaciante | Pedro Martín II | 370.15 | 1 | 2 | 402.946 | | | | 49 | 200 | |
| 2004 | Julio | Vaciante | Requena | 61.19 | 1 | | 16.047 | | | | | | |
| 2004 | Julio | Vaciante | San Juan | 135.28 | 1 | | 300.000 | | | | | | |
| 2004 | Julio | Vaciante | San Lorenzo | 325.00 | 1 | | 400.000 | | | | 36 | | |
| 2004 | Julio | Vaciante | Sandra | 328.55 | 1 | | 108.480 | | | | 25 | | |

Fuente : Manifiestos de Carga de la Capitanía de Pucallpa
Elaboración : La Consultora

Anexo No. 7.4.49

NAVES REPRESENTATIVAS QUE NAVEGAN EN EL RÍO UCAYALI

| Tipo | Nombre | Tipo | Eslora (m) | Manga (m) | Calado (m) | Puntal (m) | T.R.B. (Tm) | T.R.N. (T) | Potencia | Año | Cap.Pasj. | Tipo de Navegación |
|----------------------------|-------------|------|------------|-----------|------------|------------|-------------|------------|----------|------|-----------|--------------------|
| Motonave | Henry II | MF | 55.9 | 6.65 | | 1.8 | 387.43 | 345.49 | 455KW | 1975 | 150 | Carga y Pasajeros |
| Convoy (1,112 TONS) | San Juan IV | E/F | 22.1 | 7 | | 1.8 | 100.53 | 17.1 | 730HP | 2002 | 7 | Empujador |
| | Nao II | A/F | 45 | 7 | | 2 | 182 | 136.75 | | 1975 | 0 | Artefacto Fluvial |
| | Nao V | A/F | 52 | 11 | | 2.3 | 309.79 | 263.2 | | 1972 | 0 | Artefacto Fluvial |
| Convoy (1,490 TONS) | Julio | E/F | 20.1 | 7.6 | | 2.1 | 98 | | 272KW | 1998 | 6 | Empujador |
| | Camisea V | A/F | 46 | 11.56 | | 2.45 | 291.44 | 208.36 | | 1998 | 0 | Artefacto fluvial |
| | Camisea XV | A/f | 49 | 13.83 | | 2.45 | 313.9 | 255 | | 2002 | 0 | Artefacto fluvial |

Fuente : Manifiestos de Carga de la Capitanía de Pucallpa

Elaboración : La Consultora

Anexo No. 7.4.50

NÚMERO DE NAVES FLUVIALES DE IQUITOS POR TIPO DE EMPRESA

| | EMPRESA | EF | AF | MF | BF | TOTAL | % |
|----|--|----|----|----|----|-------|-------|
| 1 | SERVICIOS Y EQUIPOS AMAZÓNICOS SAC | 7 | 14 | 1 | | 22 | 7,33 |
| 2 | MANUEL VICENTE VERGARA PINEDO | 3 | 4 | | | 7 | 2,33 |
| 3 | TRANSPORTES FLUVIALES HILPAR SA | 2 | | | | 2 | 0,67 |
| 4 | Petróleos del Perú (PETROPERÚ SA) Refinación Selva | 1 | 27 | 1 | | 29 | 9,67 |
| 5 | CIA. DE NAVEGACIÓN CHAVIR SA | 3 | 6 | | | 9 | 3,00 |
| 6 | TRIPLAY ENCHAPES SAC - TREN SAC | 2 | 2 | | | 4 | 1,33 |
| 7 | ARTURO GÓMEZ VELA E HIJOS SA | 4 | 4 | 1 | | 9 | 3,00 |
| 8 | MINERA DEL ORIENTE EIRL | | 1 | | | 1 | 0,33 |
| 9 | TRANSPORTES JÚPITER SRL. | 5 | 12 | 1 | | 18 | 6,00 |
| 10 | ARQUÍMEDES LÁZARO RODRÍGUEZ | 6 | 18 | 3 | | 27 | 9,00 |
| 11 | TRANSELVA PERUANA SAC | | 6 | | | 6 | 2,00 |
| 12 | TRANSPORTE FLUVIAL "JV" EIRL | 2 | 1 | | | 3 | 1,00 |
| 13 | SOCIEDAD ANÓNIMA DE NAV. AMAZÓNICA – SANAM | 3 | 8 | | | 11 | 3,67 |
| 14 | ABASTECIMIENTOS SERV. Y TRANSP. SA – ASY TSA | 3 | | | | 3 | 1,00 |
| 15 | MACEDO Y CIA SRL | 3 | | | | 3 | 1,00 |
| 16 | NAVIERA FLUVIAL MOROCHITA SRL | 1 | | 4 | | 5 | 1,67 |
| 17 | ANTONIO RÍOS LOZANO | | | 1 | | 1 | 0,33 |
| 18 | DESARROLLO FORESTAL SAC | 2 | 2 | | | 4 | 1,33 |
| 19 | TRANSPORTE BALDO SRL | | | 2 | | 2 | 0,67 |
| 20 | AFCM. ASOC. DE IGLESIAS Y MINISTROS DE FE | | | 1 | | 1 | 0,33 |
| 21 | NAVIERA CALIPSO EIRL | | | 2 | | 2 | 0,67 |
| 22 | MARIA SARA PINEDO VIUDA DE VERGARA | 1 | | | | 1 | 0,33 |
| 23 | MARIO CESAR DA COSTA MANZUR | 13 | 28 | 2 | | 43 | 14,33 |
| 24 | TRANSPORTE FLUVIAL FARESA SAC | 1 | | | | 1 | 0,33 |
| 25 | NAVIERA MERCURY SRL | 2 | | 4 | | 6 | 2,00 |
| 26 | TRANSPORTE FLUVIAL LUIS CELIS MOREY EIRL. | | 1 | 1 | | 2 | 0,67 |
| 27 | FIAROKA SA | | | 1 | | 1 | 0,33 |
| 28 | TULA GLADIS FANG MONGE DE BODMER | | | 1 | 1 | 2 | 0,67 |
| 29 | WAGNER GUTIÉRREZ GUTIÉRREZ | | | 1 | | 1 | 0,33 |
| 30 | LUIS CELIS MOREY | 1 | | 2 | | 3 | 1,00 |
| 31 | SERVICIOS DE TRANSPORTE FLUVIAL J Y G EIRL | | | 1 | | 1 | 0,33 |
| 32 | ATLANTIC INTERNATIONAL SUDAMERICANA EIRL | | 1 | 4 | | 5 | 1,67 |
| 33 | TRANSPORTE FLUVIAL LUIS ALBERTO EIRL | | | 3 | | 3 | 1,00 |
| 34 | FLOR DE MARIA FLORES DE COLOME | | | 4 | | 4 | 1,33 |
| 35 | TRANSPORTES Y SERVICIOS TUCÁN SRL | | | 2 | | 2 | 0,67 |
| 36 | NEGOCIOS NOR ORIENTE SCRL | | | 1 | | 1 | 0,33 |
| 37 | LUIS ESTANISLAO ROCHA CABRERA | | | 2 | | 2 | 0,67 |
| 38 | RONALD LACHOS RAMÍREZ | | | 1 | | 1 | 0,33 |
| 39 | NAVIERA PIEMA LUISA D. EIRL | | | 1 | | 1 | 0,33 |
| 40 | LLAMA GAS PUCALLPA SA | | | 1 | | 1 | 0,33 |
| 41 | EMPRESA DE TRANSP. Y SERV. GEN. MARICARMEN EIRL | | | 1 | | 1 | 0,33 |
| 42 | LUISA OLIVEIRA GONZÁLES | | | 1 | | 1 | 0,33 |
| 43 | MOISÉS RENGIFO OLIVEIRA | | | 1 | | 1 | 0,33 |
| 44 | TRANSPORTES NAVIERA YARANGA SRL | | | 1 | | 1 | 0,33 |
| 45 | ROGER PINEDO TUCHIA | 2 | 1 | 3 | | 6 | 2,00 |
| 46 | PEDRO REGUERA OLIVEIRA | 3 | 1 | | | 4 | 1,33 |
| 47 | GASPAR DEL AGUILA RUIZ | | | 1 | | 1 | 0,33 |
| 48 | TRANSPORTES SAN ANTONIO SA | | | 2 | | 2 | 0,67 |
| 49 | TRANSPORTES FLUVIALES NEYDITA SRL | | | 1 | | 1 | 0,33 |

Anexo No. 7.4.50

NÚMERO DE NAVES FLUVIALES DE IQUITOS POR TIPO DE EMPRESA

| | E M P R E S A | EF | AF | MF | BF | TOTAL | % |
|----|---|-----------|------------|-----------|-----------|--------------|---------------|
| 50 | AMÉRICO QUISPE TTITO | | | 1 | | 1 | 0,33 |
| 51 | TRANSPORTES FLUVIAL MARONI SRL | | | 1 | | 1 | 0,33 |
| 52 | MUNICIPALIDAD PROVINCIAL DE LORETO-NAUTA | | | 1 | | 1 | 0,33 |
| 53 | ALFONSO SALDAÑA RAMÍREZ | | | 1 | | 1 | 0,33 |
| 54 | TRANSPORTES ARMAS RAMÍREZ | | | 1 | | 1 | 0,33 |
| 55 | ROGELIO CORONEL LOZANO | | | 1 | | 1 | 0,33 |
| 56 | FORTUNATO FERNÁNDEZ TUESTA | | | 1 | | 1 | 0,33 |
| 57 | SERVICIOS Y TRANSPORTES AMAZÓNICOS SRL | 1 | | | | 1 | 0,33 |
| 58 | TIENDAS CORREA SAC | | | 1 | | 1 | 0,33 |
| 59 | JAIME LINARES MEJIA | | | 2 | | 2 | 0,67 |
| 60 | TRANSPORTES ITAYA SA | | | 1 | | 1 | 0,33 |
| 61 | PLUS GAS EIRL | 1 | 1 | | | 2 | 0,67 |
| 62 | EDWIN ROLANDO MEZA MEZA | 1 | 1 | | | 2 | 0,67 |
| 63 | FERUIZ SRL | 0 | 1 | | | 1 | 0,33 |
| 64 | AMAZON LUMBER AND WOOD PRODUCTS SRL | 0 | | 1 | | 1 | 0,33 |
| 65 | TRANSPORTES HMS EIRL | 0 | 1 | | | 1 | 0,33 |
| 66 | TRANSP. FLUVIAL Y TERRESTRE AMAZONÍA EIRL | 0 | 0 | 1 | | 1 | 0,33 |
| 67 | NAVIERA ARIES SRL | 0 | 0 | 3 | | 3 | 1,00 |
| 68 | ENITH QUESADA GARCÍA | 0 | 0 | 1 | | 1 | 0,33 |
| 69 | MUNICIPALIDAD DISTRITAL TORRES CAUSANA | 0 | 0 | 1 | | 1 | 0,33 |
| 70 | CONCILIO NACIONAL EVANGÉLICO DEL PERÚ | 0 | 0 | 1 | | 1 | 0,33 |
| 71 | CÉSAR AUGUSTO VÁSQUEZ VILLACREZ | 0 | 0 | 1 | | 1 | 0,33 |
| 72 | TRANSPORTES FRATERNIDAD EIRL. | 0 | 0 | 1 | | 1 | 0,33 |
| 73 | PEDRO TUESTA ROJAS | 0 | 0 | 1 | | 1 | 0,33 |
| 74 | MIGUEL ASPAJO DÍAZ | 0 | 0 | 1 | | 1 | 0,33 |
| 75 | SERVICIOS FLUVIALES RUIZ PADILLA SA | 0 | 0 | 1 | | 1 | 0,33 |
| 76 | MUNICIPALIDAD DISTRITAL DE PUTUMAYO | 0 | 0 | 1 | | 1 | 0,33 |
| | TOTAL | 73 | 141 | 85 | 1 | 300 | 100,00 |

Fuente: Dirección General de Transporte Acuático - MTC

Elaboración : La consultora

Anexo N° 7.4.51

PRECIOS DE BIENES Y SERVICIOS

1 Planilla Mensual Oficiales

| | | |
|-----------------------|--|-------------|
| Patrón | | 610 |
| Práctico | | 610 |
| Maquinista | | 610 |
| Sub Total | | 1830 |
| Leyes sociales 49,24% | | 901 |
| Total | | 2731 |

2 Planilla Mensual Tripulantes

| | | |
|-----------------------------------|--|-------------|
| Cocinero | | 460 |
| Timonel | | 460 |
| Sub Total | | 920 |
| Leyes sociales tripulantes 69,24% | | 637 |
| Total | | 1557 |

3 Racionamiento Oficiales y tripulantes

| | | |
|-----------|--|-------------|
| 5 diarios | | 1050 |
|-----------|--|-------------|

4 Servicios a la nave

| | | | | | |
|---------------------|--------|--------------|--------|-------|--------|
| Uso de Puerto | 0.65 | Eslora/80mts | 0.65 | 60.00 | 39.00 |
| Atrache-Desatrasque | 162.00 | | 162.00 | 1.00 | 162.00 |
| Uso de Muelle | 122.50 | | 122.50 | 1.00 | 122.50 |

5 Servicios Agente fluvial

| | | |
|---------------|--------|-------------|
| Tramites | 100.00 | Tram/viaje |
| Nota de tarja | 5.00 | Talón/viaje |

6 Combustible

| | | | |
|-------------|-----|--------|-------|
| Petróleo | 6 | | |
| Gasolina | 8 | | |
| Lubricantes | 132 | 350000 | 14000 |

7 Costo Reposición Remolcador

| | | |
|--------------------|-------|--------|
| Casco | 50000 | 175000 |
| Motor 250 HP | 50000 | 175000 |
| Instalación equipo | 10000 | 35000 |

8 costo reposición chata

| | |
|--------|--------|
| 100000 | 350000 |
|--------|--------|

9 Prima de Seguro de remolcador

| | | |
|----|--------|-------|
| 4% | 350000 | 14000 |
|----|--------|-------|

10 Prima Seguro chata

| | | | |
|---------------------------|-------|--------|-------|
| Prima de Seguro de convoy | 4.45% | 350000 | 15575 |
|---------------------------|-------|--------|-------|

11 Mantenimiento y reparación convoy

| | | |
|----|--------|-------|
| 4% | 700000 | 28000 |
|----|--------|-------|

12 Depreciación del convoy

| | | |
|----|--------|-------|
| 4% | 700000 | 28000 |
|----|--------|-------|

13 Gastos de administraciòm

| |
|----|
| 4% |
|----|

14 Utilidad anual

| | | |
|-----|--------|-------|
| 10% | 700000 | 70000 |
|-----|--------|-------|

Anexo N° 7.4.53

ESTRUCTURA DE COSTOS EN SOLES POR VIAJE REDONDO

| | S/. | % |
|---------------------------------------|-----------------|---------------|
| 1.- COSTOS FIJOS | 10489.45 | 28.51 |
| 1,1 REMUNERACIONES DE OFICIALES | 2184.80 | 5.94 |
| 1,2 REMUNERACIONES DE TRIPULANTES | 1245.60 | 3.39 |
| 1,4 TASAS DE CAPITANIAS | 118.67 | 0.32 |
| 1,5 PRIMA DE SEGURO CONVOY | 1971.67 | 5.36 |
| 1,6 MANTENIMIENTO Y REPARACIÓN CONVOY | 1866.67 | 5.07 |
| 1,7 DEPRECIACION DEL CONVOY | 1866.67 | 5.07 |
| 1,8 GASTOS DE ADMINISTRACION | 1235.38 | 3.36 |
| 2.- COSTOS VARIABLES | 20886.96 | 56.78 |
| 2,1 RACIONAMIENTO | 840.00 | 2.28 |
| 2,2 COMBUSTIBLES | 16154.08 | 43.91 |
| 2,3 LUBRICANTES | 3892.88 | 10.58 |
| 3.- COSTOS PORTUARIOS | 743.50 | 2.02 |
| 3,1 SERVICIOS A LA NAVE(ENAPU) | 323.50 | 0.88 |
| 3,2 SERVICIOS AGENTE FLUVIAL | 420.00 | 1.14 |
| 4.- UTILIDAD | 4666.67 | 12.69 |
| TOTAL COSTOS | 36786.58 | 100.00 |

Monto en soles (S/.) x tonelada : 62.35

Anexo N° 7.4.54

PRECIOS DE BIENES Y SERVICIOS (Con Proyecto)

1 Planilla Mensual Oficiales

| | | |
|-----------------------|-------|-------------|
| Patròn | | 610 |
| Practico | | 610 |
| Maquinista | | 610 |
| | | 1830 |
| Leyes sociales 49,24% | 49.24 | 901 |
| Total | | |

2 Planilla Mensual Tripulantes

| | | |
|-----------------------------------|-------|-----|
| cocinero | | 460 |
| timonel | | 460 |
| | | 920 |
| Leyes sociales tripulantes 69,24% | 69.24 | 637 |
| | | |

3 Racionamiento Oficiales y tripulantes

| | | |
|--------|-----------|------|
| 5x7x30 | 5 diarios | 1050 |
|--------|-----------|------|

4 Servicios a la nave

| | | | | | |
|-------------------|--------|--------------|--------|-------|--------|
| Uso de Puerto | 0.65 | Eslora/80mts | 0.65 | 60.00 | 39.00 |
| Atrache-Desatrase | 162.00 | | 162.00 | 1.00 | 162.00 |
| Uso de Muelle | 122.50 | | 122.50 | 1.00 | 122.50 |

5 Servicios Agente fluvial

| | | |
|---------------|--------|-------------|
| Tramites | 100.00 | Tram/viaje |
| Nota de tarja | 5.00 | Talòn/viaje |

6 Combustible

| | | | |
|-------------|-----|--------|-------|
| Petròleo | 6 | | |
| Gasolina | 8 | | |
| Lubricantes | 132 | 350000 | 14000 |

7 Costo reposición remolcador

| | | |
|--------------------|-------|--------|
| Casco | 50000 | 175000 |
| Motor 250 HP | 50000 | 175000 |
| Instalaciòn equipo | 10000 | 35000 |

9 Costo reposición chata

| | |
|--------|--------|
| 100000 | 350000 |
|--------|--------|

10 Prima de Seguro de remolcador

| | | |
|----|--------|-------|
| 4% | 350000 | 14000 |
|----|--------|-------|

11 Prima Seguro chata

| | | | |
|---------------------------|--------|--------|-------|
| Prima de Seguro de convoy | 0.0445 | 350000 | 15575 |
|---------------------------|--------|--------|-------|

12 Mantenimiento y reparaciòn convoy

| | | |
|-------|--------|-------|
| 4.00% | 700000 | 28000 |
|-------|--------|-------|

13 Depreciaciòn del convoy

| | | |
|------|--------|-------|
| 0.04 | 700000 | 28000 |
|------|--------|-------|

14 Gastos de administraciòn

| |
|------|
| 0.04 |
|------|

15 Utilidad anual

| | | |
|------|--------|-------|
| 0.08 | 700000 | 56000 |
|------|--------|-------|

Anexo N° 7.4.56

ESTRUCTURA DE COSTOS EN SOLES POR VIAJE REDONDO (Con Proyecto)

| | S/. | % |
|---------------------------------------|-----------------|---------------|
| 1.- COSTOS FIJOS | 9476.93 | 32.65 |
| 1,1 REMUNERACIONES DE OFICIALES | 2002.73 | 6.90 |
| 1,2 REMUNERACIONES DE TRIPULANTES | 1141.80 | 3.93 |
| 1,4 TASAS DE CAPITANIAS | 118.11 | 0.41 |
| 1,5 PRIMA DE SEGURO CONVOY | 1807.36 | 6.23 |
| 1,6 MANTENIMIENTO Y REPARACIÓN CONVOY | 1711.11 | 5.90 |
| 1,7 DEPRECIACION DEL CONVOY | 1711.11 | 5.90 |
| 1,8 GASTOS DE ADMINISTRACION | 984.70 | 3.39 |
| 2.- COSTOS VARIABLES | 15381.77 | 53.00 |
| 2,1 RACIONAMIENTO | 770.00 | 2.65 |
| 2,2 COMBUSTIBLES | 11793.84 | 40.63 |
| 2,3 LUBRICANTES | 2817.93 | 9.71 |
| 3.- COSTOS PORTUARIOS | 743.50 | 2.56 |
| 3,1 SERVICIOS A LA NAVE(ENAPU) | 323.50 | 1.11 |
| 3,2 SERVICIOS AGENTE FLUVIAL | 420.00 | 1.45 |
| 4.- UTILIDAD | 3422.22 | 11.79 |
| TOTAL COSTOS | 29024.42 | 100.00 |

Monto en soles (S/.) x tonelada : **49.19**

Anexo N° 7.4.57

EXCEDENTE EXPORTABLE POR CENTRO POBLADO AID
TONS

| CENTRO POBLADO | ARROZ | MAÍZ | PLÁTANO | YUCA | TOTAL | SUPERAVIT | DEFICIT |
|------------------------|--------|-------|---------|-------|--------|-----------|---------|
| Iquitos | -24649 | -1407 | -13475 | -3422 | -42953 | | -42953 |
| Grau | 230 | 154 | 451 | 754 | 1590 | 1590 | |
| Mariscal Castilla | 382 | 34 | 159 | 167 | 742 | 742 | |
| Vista Alegre | 212 | 29 | 136 | 141 | 517 | 517 | |
| Libertad | 259 | 46 | 216 | 225 | 746 | 746 | |
| San Miguel | 135 | 53 | 225 | 253 | 666 | 666 | |
| San José de Par Napura | 539 | 51 | 155 | 161 | 905 | 905 | |
| Yucuruchi | 401 | 23 | 285 | 290 | 998 | 998 | |
| 28 de Julio | 197 | 18 | 86 | 88 | 389 | 389 | |
| El Sol | 233 | 118 | 221 | 228 | 800 | 800 | |
| Tibe Playa 2 | 309 | 23 | 27 | 32 | 391 | 391 | |
| Capitán Clavero | 114 | 46 | 7 | 23 | 190 | 190 | |
| Bagazán | 390 | -9 | -103 | -64 | 214 | 214 | |
| Tibe Playa 1 | 188 | 3 | 6 | 11 | 207 | 207 | |
| Puerto San Carlos | 45 | 23 | 23 | 25 | 117 | 117 | |
| Huacaraico | 346 | 23 | 84 | 90 | 542 | 542 | |
| Flor de Castaña | 189 | 20 | 78 | 94 | 381 | 381 | |
| Sapueña | 233 | 112 | 507 | 542 | 1392 | 1392 | |
| Jorge Chávez | 282 | -2 | 260 | 3 | 544 | 544 | |
| Iricahua | 128 | 23 | 106 | 111 | 367 | 367 | |
| Casa Grande | 175 | 5 | 12 | 22 | 215 | 215 | |
| Cedro Islas | 184 | 67 | 12 | 12 | 275 | 275 | |
| Padre Giner | 70 | 119 | 59 | 63 | 310 | 310 | |
| New York | 85 | 18 | 82 | 89 | 274 | 274 | |
| Genaro Herrera | -392 | -51 | -565 | -353 | -1360 | | -1360 |
| Nuevo Pumacahua | 83 | 28 | 40 | 38 | 189 | 189 | |
| Nuevo Aucayacu | 37 | 19 | 90 | 6 | 152 | 152 | |
| Nuevo Florida | 193 | -1 | 32 | 7 | 232 | 232 | |
| Nuevo Progreso | 133 | 37 | 49 | 81 | 300 | 300 | |
| Nuevo San Juan | -20 | 28 | 177 | 2 | 187 | 187 | |
| Yanallpa | 65 | 36 | 260 | 175 | 536 | 536 | |
| Once de Agosto | 150 | 9 | 84 | 140 | 382 | 382 | |
| Santa Rosa | 199 | 47 | 221 | 232 | 698 | 698 | |
| Requena | -1173 | -182 | -1997 | -1248 | -4600 | | -4600 |
| Contanamillo | 444 | 96 | -28 | 2 | 513 | 513 | |
| Magdalena | 141 | 11 | 13 | 17 | 183 | 183 | |
| Puerto Rico | 107 | 13 | 64 | 66 | 250 | 250 | |
| Nuevo Carahuaytillo | 107 | 23 | 64 | 12 | 206 | 206 | |
| Yuracocha | 82 | 5 | 29 | 5 | 121 | 121 | |
| Puerto Loreto | 440 | 281 | 159 | 163 | 1042 | 1042 | |

Anexo N° 7.4.57

**EXCEDENTE EXPORTABLE POR CENTRO POBLADO AID
TONS**

| CENTRO POBLADO | ARROZ | MAÍZ | PLÁTANO | YUCA | TOTAL | SUPERAVIT | DEFICIT |
|---------------------------|--------------|-------------|----------------|-------------|--------------|------------------|----------------|
| Huarmi Isla | 294 | -1 | 29 | 8 | 330 | 330 | |
| Carocurahuyte | 127 | 38 | 173 | 183 | 520 | 520 | |
| Nuevo Tarma | 247 | 98 | 78 | 86 | 509 | 509 | |
| Arica Viejo | 46 | 95 | 169 | 188 | 499 | 499 | |
| Fray Martín de Porres | 298 | 33 | 81 | 85 | 497 | 497 | |
| Cajamarca | 75 | 88 | 52 | 5 | 220 | 220 | |
| 28 de Julio | 26 | 4 | 35 | 5 | 70 | 70 | |
| Urarinas | 260 | 28 | 175 | 454 | 918 | 918 | |
| Kuwait | 66 | 95 | 54 | 140 | 355 | 355 | |
| Jorge Chavez | 168 | 89 | 86 | 15 | 357 | 357 | |
| Manco Cápac | 446 | 76 | 361 | 376 | 1259 | 1259 | |
| San Pedro | 241 | 9 | 87 | 12 | 348 | 348 | |
| Atún Poza | -7 | 7 | 8 | 11 | 20 | 20 | |
| San Juan de Páucar | 56 | 7 | 1 | 6 | 69 | 69 | |
| Nuevo 7 de Junio | 99 | 71 | 5 | 9 | 185 | 185 | |
| Nuevo San José | 32 | 24 | 7 | 9 | 72 | 72 | |
| Bretaña | 381 | -14 | -151 | -95 | 121 | 121 | |
| San Carlos | 27 | 6 | -25 | -8 | -1 | | -1 |
| Ancash | 50 | 38 | 178 | 187 | 453 | 453 | |
| San Miguel | 97 | 69 | 180 | 10 | 356 | 356 | |
| Bellavista | 30 | 27 | 0 | 11 | 69 | 69 | |
| Huacra chiro | -24 | 22 | 2 | 36 | 36 | 36 | |
| Las Palmas | 57 | 57 | 169 | 1 | 283 | 283 | |
| Nueva Independencia | 20 | 9 | 89 | 9 | 126 | 126 | |
| Nuevo Encanto | 2 | 35 | 200 | 1 | 238 | 238 | |
| Bolívar | 51 | 8 | -1 | 7 | 65 | 65 | |
| Polo Sur | 74 | 4 | 2 | 0 | 80 | 80 | |
| Nuevo Liberal | 468 | 31 | 146 | 151 | 796 | 796 | |
| San Antonio | 35 | 17 | 32 | 42 | 127 | 127 | |
| Puerto Victoria | 99 | 22 | -29 | 2 | 93 | 93 | |
| Padre Agustín López Pardo | 2 | 126 | -9 | 4 | 123 | 123 | |
| Obreros 2 | 85 | 73 | 7 | 12 | 177 | 177 | |
| Obreros 1 | 57 | 27 | -1 | 1 | 83 | 83 | |
| Nuevo Clavero | 1 | 13 | 133 | 2 | 149 | 149 | |
| Oceanía | 235 | 7 | 2 | 6 | 250 | 250 | |
| Puerto Irene | 38 | 15 | 0 | 3 | 55 | 55 | |
| San Raúl | 169 | 79 | 3 | 4 | 254 | 254 | |
| San Rafael | 1 | -1 | 4 | 2 | 5 | 5 | |
| Puerto Enrique | -27 | 15 | 346 | 6 | 340 | 340 | |

Anexo N° 7.4.57

**EXCEDENTE EXPORTABLE POR CENTRO POBLADO AID
TONS**

| CENTRO POBLADO | ARROZ | MAÍZ | PLÁTANO | YUCA | TOTAL | SUPERAVIT | DEFICIT |
|-----------------------|--------------|-------------|----------------|-------------|--------------|------------------|----------------|
| Bolívar | 76 | 192 | 415 | 7 | 691 | 691 | |
| Juancito | -31 | -16 | -711 | -109 | -867 | | -867 |
| Soledad | 15 | 49 | 239 | 243 | 547 | 547 | |
| Tres Unidos | 113 | 82 | 387 | 403 | 986 | 986 | |
| La Pedrera | -24 | -14 | -158 | -99 | -296 | | -296 |
| Montevideo* | -9 | 23 | 230 | 114 | 359 | 359 | |
| Bellavista | 54 | 7 | 83 | 36 | 180 | 180 | |
| Nuevo San José | 54 | 60 | 285 | 295 | 693 | 693 | |
| Nueva Unión | 68 | 66 | 308 | 324 | 766 | 766 | |
| Huanuna | -101 | -18 | -202 | -127 | -449 | | -449 |
| Condorcanqui | 50 | 23 | 109 | 113 | 294 | 294 | |
| Bermúdez | 16 | 13 | 64 | 66 | 159 | 159 | |
| Curarina | 46 | 29 | 134 | 140 | 347 | 347 | |
| San Roque | -55 | -14 | -150 | -94 | -312 | | -312 |
| Piuri Isla | 24 | 44 | 206 | 215 | 490 | 490 | |
| Santa Isabel | 24 | -2 | -17 | -10 | -4 | | -4 |
| Nuevo Carachama | 28 | -8 | -88 | -55 | -123 | | -123 |
| Perla de Camaguey* | 10 | -2 | -17 | -10 | -19 | | -19 |
| Nuevo Junín | 77 | 68 | 318 | 334 | 797 | 797 | |
| Nueva Patria | 67 | 33 | 160 | 164 | 424 | 424 | |
| Patria Nueva | 55 | 58 | 278 | 286 | 677 | 677 | |
| Sargento Lores | 55 | 98 | 1337 | 486 | 1976 | 1976 | |
| Tahuantinsuyo | 30 | 23 | 640 | 114 | 807 | 807 | |
| Jordán | 60 | 28 | 282 | 139 | 509 | 509 | |
| Abtao | 46 | 175 | 864 | 870 | 1955 | 1955 | |
| Lurín | 41 | 38 | 778 | 186 | 1043 | 1043 | |
| Sheabonal | 29 | 57 | 718 | 280 | 1084 | 1084 | |
| Perlita | -13 | 33 | 335 | 160 | 514 | 514 | |
| Túpac Amaru | 95 | 22 | 478 | 106 | 702 | 702 | |
| Miraflores | 55 | 90 | 442 | 449 | 1036 | 1036 | |
| Tamanco | -147 | 37 | 45 | 141 | 75 | 75 | |
| Nuevo Loreto* | -10 | 19 | 159 | 93 | 261 | 261 | |
| 12 de Octubre | -19 | 38 | 378 | 186 | 583 | 583 | |
| Nuevo San Antonio | 44 | 28 | 552 | 138 | 762 | 762 | |
| San Antonio Viejo | 53 | 17 | 132 | 85 | 286 | 286 | |
| San Juan | 105 | 29 | 289 | 143 | 567 | 567 | |
| Nueva Curacay | -28 | 47 | 468 | 230 | 718 | 718 | |
| Santa Fé | 183 | 168 | 766 | 816 | 1933 | 1933 | |
| Sintico | 535 | 67 | 967 | 329 | 1897 | 1897 | |
| Florida | -27 | 45 | 569 | 221 | 808 | 808 | |

Anexo N° 7.4.57

**EXCEDENTE EXPORTABLE POR CENTRO POBLADO AID
TONS**

| CENTRO POBLADO | ARROZ | MAÍZ | PLÁTANO | YUCA | TOTAL | SUPERAVIT | DEFICIT |
|-----------------------------|--------------|-------------|----------------|-------------|--------------|------------------|----------------|
| Milán | 71 | 6 | 66 | 27 | 170 | 170 | |
| Nuevo Requena | 70 | 23 | 584 | 110 | 787 | 787 | |
| Nuevo Iquitos | 146 | 29 | 385 | 141 | 701 | 701 | |
| Flor de Punga | -247 | 406 | 1830 | 1969 | 3959 | 3959 | |
| Nueva Era | -4 | 8 | 96 | 37 | 137 | 137 | |
| Nueva Buena Vista* | -12 | 119 | 587 | 592 | 1285 | 1285 | |
| Pinto Llacta | 114 | 66 | 659 | 324 | 1163 | 1163 | |
| Huatapi | 96 | 74 | 738 | 362 | 1271 | 1271 | |
| Nuevo Bagazán | 99 | 28 | 132 | 139 | 398 | 398 | |
| Leoncio Prado* | 7 | 12 | 597 | 58 | 674 | 674 | |
| Nuevo Zapote | 82 | 47 | 363 | 227 | 718 | 718 | |
| Nuevo Berlín | -15 | 6 | 282 | 29 | 302 | 302 | |
| Trece de Enero | 0 | 35 | 169 | 9 | 214 | 214 | |
| Painaco | 36 | 8 | 226 | 235 | 504 | 504 | |
| Nuevo Morales | 73 | 9 | 92 | 95 | 270 | 270 | |
| Pucapanga | 13 | 130 | 744 | 784 | 1672 | 1672 | |
| Chiclayo | 102 | 57 | 203 | 217 | 578 | 578 | |
| Chorrillos | 89 | 38 | 38 | 46 | 211 | 211 | |
| Samán | 227 | 112 | 276 | -2 | 614 | 614 | |
| Tiwinza | 529 | 45 | 217 | 12 | 802 | 802 | |
| Vista Alegre | 82 | 7 | 11 | 10 | 110 | 110 | |
| Monte Bello | 35 | 18 | -88 | 68 | 33 | 33 | |
| Nuevo Cajamarca | 29 | 39 | 107 | 112 | 286 | 286 | |
| Aguas Verdes | 85 | 179 | 4 | 10 | 277 | 277 | |
| New York (Pasando el canal) | 191 | 38 | -6 | 186 | 409 | 409 | |
| Santoa | 301 | 8 | -6 | 4 | 306 | 306 | |
| San Rafael | 50 | 6 | 8 | 9 | 73 | 73 | |
| Nueva Delicia | 386 | 59 | 4 | 10 | 459 | 459 | |
| Maranatha | 138 | 47 | 53 | 56 | 294 | 294 | |
| San Cristobal | 100 | 58 | 267 | 566 | 991 | 991 | |
| Mahuizo | -4 | 94 | -18 | 6 | 79 | 79 | |
| Antiguo Dos de Mayo | 14 | 22 | -25 | -16 | -5 | | -5 |
| Nuevo Dos de mayo | 315 | 41 | 9 | 21 | 386 | 386 | |
| Tierra Blanca | 369 | -24 | -265 | -166 | -87 | | -87 |
| Yahuarango | 203 | 49 | 189 | 93 | 535 | 535 | |
| Ramón Castilla | 131 | 18 | 428 | 226 | 803 | 803 | |
| Miguel Grau | 199 | 16 | 783 | 801 | 1799 | 1799 | |
| Boca de Santa Catalina | 68 | 18 | 305 | 116 | 508 | 508 | |
| Buenos Aires | 68 | 48 | 55 | 13 | 184 | 184 | |

Anexo N° 7.4.57

EXCEDENTE EXPORTABLE POR CENTRO POBLADO AID
TONS

| CENTRO POBLADO | ARROZ | MAÍZ | PLÁTANO | YUCA | TOTAL | SUPERAVIT | DEFICIT |
|------------------------|-------|------|---------|-------|-------|-----------|---------|
| Alfa y Omega | 34 | 8 | 8 | 10 | 60 | 60 | |
| Pto. Libre | 56 | 14 | 23 | 25 | 118 | 118 | |
| Reino Unido | 32 | 29 | 57 | 31 | 148 | 148 | |
| Hermanos | 155 | 3 | 31 | 42 | 231 | 231 | |
| Daniel Alcides Carrión | 66 | 15 | 38 | 42 | 162 | 162 | |
| Huamantullo | 85 | 8 | 232 | 159 | 484 | 484 | |
| Orellana | -709 | -79 | -872 | -545 | -2205 | | -2205 |
| Shetebo | 394 | 59 | 138 | 142 | 733 | 733 | |
| Garza Caños | 53 | 7 | 7 | 20 | 87 | 87 | |
| Isla Baños | 77 | 30 | 138 | 146 | 391 | 391 | |
| Luz Del Oriente | 48 | 38 | 743 | 45 | 874 | 874 | |
| Monte de los Olivos | 133 | 90 | 181 | 448 | 852 | 852 | |
| Nuevo Canchahuayo | 105 | 70 | 282 | 149 | 606 | 606 | |
| Canelos | 250 | 115 | 1133 | 564 | 2062 | 2062 | |
| Alto Perillos | 523 | 292 | 662 | 695 | 2172 | 2172 | |
| José Olaya | 27 | 78 | 373 | 383 | 861 | 861 | |
| Seturia | 13 | 70 | 16 | 343 | 441 | 441 | |
| Ipuano | -27 | 56 | 701 | 719 | 1449 | 1449 | |
| Inahuaya | 12 | 310 | -158 | 1201 | 1364 | 1364 | |
| Pampa Hermoza | -35 | 1790 | -109 | -68 | 1579 | 1579 | |
| Puerto Santa Adelina | 105 | 39 | 189 | 193 | 526 | 526 | |
| Puerto Esperanza | 96 | 88 | 423 | 433 | 1039 | 1039 | |
| San Pedro | 34 | 39 | 187 | 192 | 452 | 452 | |
| Shanaillo | 279 | 148 | 175 | 25 | 626 | 626 | |
| San Marcos | 21 | 39 | 34 | 94 | 188 | 188 | |
| Milagritos | 38 | 149 | 142 | 145 | 473 | 473 | |
| La Perla del Ucayali | 22 | 115 | 274 | 140 | 551 | 551 | |
| Nuevo Olaya | 134 | 51 | 502 | 252 | 939 | 939 | |
| Contamana | -1510 | -173 | -1898 | -1187 | -4767 | | -4767 |
| Libertad | 17 | 29 | 45 | 51 | 142 | 142 | |
| Canaán | 93 | 3 | 26 | -2 | 121 | 121 | |
| Nuevo Puerto Oriente | 127 | 38 | 221 | 228 | 614 | 614 | |
| Nuevo Sucre | 3 | 56 | 386 | 181 | 626 | 626 | |
| Santa Clara | 29 | 5 | 107 | 292 | 433 | 433 | |
| Lisboa | 54 | 20 | -3 | 10 | 81 | 81 | |
| Nueva Alianza | 32 | 43 | 151 | 95 | 321 | 321 | |
| Teniente Cornejo | 1 | 10 | 6 | 7 | 23 | 23 | |
| La Unión | 54 | 88 | 132 | 139 | 413 | 413 | |
| Progreso | 86 | 56 | 261 | 276 | 680 | 680 | |
| Holanda | 346 | 194 | 1138 | 82 | 1761 | 1761 | |

Anexo N° 7.4.57

**EXCEDENTE EXPORTABLE POR CENTRO POBLADO AID
TONS**

| CENTRO POBLADO | ARROZ | MAÍZ | PLÁTANO | YUCA | TOTAL | SUPERAVIT | DEFICIT |
|-----------------------|--------------|-------------|----------------|-------------|--------------|------------------|----------------|
| San Roque | 46 | 196 | 656 | 173 | 1070 | 1070 | |
| Tumbes | 148 | 31 | 71 | 2 | 252 | 252 | |
| Chorrillos | 12 | 6 | 12 | 10 | 40 | 40 | |
| Santa Maria | 52 | 59 | 11 | 11 | 133 | 133 | |
| Cunshamayo | 32 | 28 | 479 | 437 | 975 | 975 | |
| Galilea | 58 | 158 | 381 | 318 | 915 | 915 | |
| Santa Ana | 122 | 251 | 756 | 13 | 1142 | 1142 | |
| Roaboya | 85 | 289 | 777 | 823 | 1973 | 1973 | |
| Roaboya Nativa | 6 | 182 | 660 | 15 | 864 | 864 | |
| Paho Yan | 6 | 118 | 2442 | 421 | 2986 | 2986 | |
| Puerto Islandia | 89 | 162 | 115 | 18 | 384 | 384 | |
| San Antonio | 0 | 44 | 356 | 11 | 411 | 411 | |
| Tiruntán | 438 | -13 | -148 | -92 | 185 | 185 | |
| Pueblo Libre | 166 | 89 | 0 | 6 | 260 | 260 | |
| Nuevo San Martín | 105 | 51 | 0 | 3 | 159 | 159 | |
| Alfonso Ugarte | 2 | 293 | 0 | 27 | 322 | 322 | |
| San Jerónimo | 92 | 35 | 41 | 15 | 183 | 183 | |
| Nuevo Loreto | 121 | 14 | 16 | 22 | 173 | 173 | |
| San Francisco | 448 | 45 | 22 | 26 | 541 | 541 | |
| Tacshitea | 166 | 76 | 760 | 375 | 1378 | 1378 | |
| Espinal | 229 | 65 | 158 | 72 | 524 | 524 | |
| Puerto Caridad | 212 | 37 | 58 | 70 | 378 | 378 | |
| Panaillo | 418 | 38 | 425 | 64 | 946 | 946 | |
| San Marcos | 174 | 87 | 9 | 36 | 306 | 306 | |
| Antiguo San Antonio | 104 | 314 | 8 | 11 | 438 | 438 | |
| Nuevo San Antonio | 183 | 48 | 230 | 238 | 699 | 699 | |
| Nuevo París | 136 | 50 | 237 | 246 | 669 | 669 | |
| San Francisco | 79 | 32 | 346 | 153 | 609 | 609 | |
| Pucallpa | -13696 | 3388 | -4826 | -8509 | -23643 | | -23643 |
| TOTALES | -17068 | 15378 | 23338 | 17419 | 39068 | 120759 | -81691 |

Anexo N° 7.4.58

EXCEDENTE EXPORTABLE MAYOR A MIL TONS POR CENTRO POBLADO AID

| | CENTRO POBLADO | ARROZ | MAÍZ | PLÁTANO | YUCA | TOTAL | SUPERAVIT |
|----|-----------------------|--------------|-------------|----------------|-------------|--------------|------------------|
| 1 | Grau | 230 | 154 | 451 | 754 | 1590 | 1590 |
| 2 | Sapuenta | 233 | 112 | 507 | 542 | 1392 | 1392 |
| 3 | Puerto Loreto | 440 | 281 | 159 | 163 | 1042 | 1042 |
| 4 | Manco Cápac | 446 | 76 | 361 | 376 | 1259 | 1259 |
| 5 | Sargento Lores | 55 | 98 | 1337 | 486 | 1976 | 1976 |
| 6 | Abtao | 46 | 175 | 864 | 870 | 1955 | 1955 |
| 7 | Lurín | 41 | 38 | 778 | 186 | 1043 | 1043 |
| 8 | Sheabonal | 29 | 57 | 718 | 280 | 1084 | 1084 |
| 9 | Miraflores | 55 | 90 | 442 | 449 | 1036 | 1036 |
| 10 | Santa Fé | 183 | 168 | 766 | 816 | 1933 | 1933 |
| 11 | Sintico | 535 | 67 | 967 | 329 | 1897 | 1897 |
| 12 | Flor de Punga | -247 | 406 | 1830 | 1969 | 3959 | 3959 |
| 13 | Nueva Buena Vista* | -12 | 119 | 587 | 592 | 1285 | 1285 |
| 14 | Pinto Llacta | 114 | 66 | 659 | 324 | 1163 | 1163 |
| 15 | Huatapi | 96 | 74 | 738 | 362 | 1271 | 1271 |
| 16 | Pucapanga | 13 | 130 | 744 | 784 | 1672 | 1672 |
| 17 | Miguel Grau | 199 | 16 | 783 | 801 | 1799 | 1799 |
| 18 | Canelos | 250 | 115 | 1133 | 564 | 2062 | 2062 |
| 19 | Alto Perillos | 523 | 292 | 662 | 695 | 2172 | 2172 |
| 20 | Ipuano | -27 | 56 | 701 | 719 | 1449 | 1449 |
| 21 | Inahuaya | 12 | 310 | -158 | 1201 | 1364 | 1364 |
| 22 | Pampa Hermoza | -35 | 1790 | -109 | -68 | 1579 | 1579 |
| 23 | Puerto Esperanza | 96 | 88 | 423 | 433 | 1039 | 1039 |
| 24 | Holanda | 346 | 194 | 1138 | 82 | 1761 | 1761 |
| 25 | San Roque | 46 | 196 | 656 | 173 | 1070 | 1070 |
| 26 | Santa Ana | 122 | 251 | 756 | 13 | 1142 | 1142 |
| 27 | Roaboya | 85 | 289 | 777 | 823 | 1973 | 1973 |
| 28 | Paho Yan | 6 | 118 | 2442 | 421 | 2986 | 2986 |
| 29 | Tacshitea | 166 | 76 | 760 | 375 | 1378 | 1378 |

ANEXOS: ESTUDIO DE IMPACTO AMBIENTAL

7.5.1 MARCO LEGAL

**ANEXO 7.5.1-1
CLASIFICACIÓN DEL AGUA SEGÚN SU USO**

| Clase | Definición |
|-------|---|
| I | Agua de abastecimiento doméstico con simple desinfección. |
| II | Aguas de abastecimiento doméstico con tratamiento equivalente a procesos combinados de mezcla y coagulación, sedimentación, filtración y cloración, aprobados por el Ministerio de Salud. |
| III | Aguas para riego de vegetales de consumo crudo y bebida de animales. |
| IV | Aguas de zonas recreativas de contacto primario (baños similares). |
| V | Aguas de zonas de pesca de mariscos bivalvos. |
| VI | Aguas de zonas de preservación de Fauna Acuática y Pesca Recreativa o Comercial. |

**ANEXO 7.5.1-2
LÍMITES PERMISIBLES DE LA CALIDAD DEL AGUA**

| Tipo de Análisis | Parámetros | Unidades | Clases de Agua | | | | | |
|--|------------------------|-----------|----------------|----------|---------|------|------------|------------|
| | | | I | II | III | IV | V | VI |
| Límites Bacteriológicos | Coliformes Totales (1) | NMP/100ml | 8.8 | 20000 | 5000 | 5000 | 1000 | 20000 |
| | Coliformes Fecales (1) | NMP/100ml | 0 | 4000 | 1000 | 1000 | 200 | 4000 |
| Límites de Demanda Bioquímica de Oxígeno y de Oxígeno Disuelto | DBO (2) | mg/l | 5 | 5 | 15 | 10 | 10 | 10 |
| | OD | mg/l | 3 | 3 | 3 | 3 | 5 | 4 |
| Límite de Sustancias Potencialmente Peligrosas | Selenio | mg/l | 0.01 | 0.01 | 0.05 | - | 0.005 | 0.01 |
| | Mercurio | mg/l | 0.002 | 0.002 | 0.01 | - | 0.0001 | 0.0002 |
| | PCB | mg/l | 0.001 | 0.001 | (3) | - | 0.002 | 0.002 |
| | Esteres estalatos | mg/l | 0.0003 | 0.0003 | 0.0003 | - | 0.0003 | 0.0003 |
| | Cadmio | mg/l | 0.01 | 0.01 | 0.05 | - | 0.0002 | 0.004 |
| | Cromo | mg/l | 0.05 | 0.05 | 1.00 | - | 0.05 | 0.05 |
| | Níquel | mg/l | 0.002 | 0.002 | (3) | - | 0.002 | (4) |
| | Cobre | mg/l | 1.0 | 1.0 | 0.5 | - | 0.002 | (5) |
| | Plomo | mg/l | 0.05 | 0.05 | 0.1 | - | 0.01 | 0.03 |
| | Zinc | mg/l | 5.0 | 5.0 | 25.0 | - | 0.02 | (4) |
| | Cianuros (CN) | mg/l | 0.08 (*) | 0.08 (*) | 0.1 (*) | - | 0.022 (**) | 0.022 (**) |
| | Fenoles | mg/l | 0.0005 | 0.001 | (3) | - | 0.001 | 0.1 |
| | Sulfuros | mg/l | 0.001 | 0.002 | (3) | - | 0.002 | 0.002 |
| | Arsénico | mg/l | 0.1 | 0.1 | 0.2 | - | 0.01 | 0.05 |
| Nitratos (N) | mg/l | 0.01 | 0.01 | 0.1 | - | N.A. | N.A. | |
| Límite de Sustancias o Parámetros Potencialmente Perjudiciales | M.E.H. (6) | mg/l | 1.5 | 1.5 | 0.5 | 0.2 | | |
| | S.A.A.M. (7) | mg/l | 0.5 | 0.5 | 1.0 | 0.5 | | |
| | C.A.E. (8) | mg/l | 1.5 | 1.5 | 5.0 | 5.0 | | |
| | C.C.E. (9) | mg/l | 0.3 | 0.3 | 1.0 | 1.0 | | |

Notas del Cuadro 02:

- (1): Entendidos como valor máximo en 80% de 5 o más muestras mensuales.
- (2): Demanda bioquímica de oxígeno, 5 días, 20°C.
- (3): Valores a ser determinados. En caso de sospechar su presencia se aplicará los valores de la columna V provisionalmente.
- (4): Pruebas de 96 horas multiplicadas por 0.002.
- (5): Pruebas de 96 horas lc50 multiplicadas por 0.1.
- (6): Material Extractable en Hexano (grasa principalmente).
- (7): Sustancias activas de azul de Metileno (detergente principalmente).
- (8): Extracto de columna de carbón activo por alcohol (según método de flujo lento).
- (9): Extracto de columna de carbón por cloroformo (según método de flujo lento).
- (*): Cianuro WAD
- (**): Cianuro libre

**ANEXO 7.5.1-3
LÍMITES DE CONCENTRACIÓN DE CIANURO**

| I | II | III | IV | V | VI |
|--------------|-------------------|-------------------|--------------------|---------------------|---------------------|
| Cianuro (Ca) | Cianuro Wad 80 | Cianuro Wad 80 | Cianuro Wad 100 | Cianuro Libre 22 | Cianuro Libre 22 |

**ANEXO 7.5.1-4
ESTÁNDARES NACIONALES DE CALIDAD AMBIENTAL PARA RUIDO**

| Zonas de Aplicación | Valores expresados en L_{aeqT} | |
|-----------------------------|--|--|
| | Horario Diurno (De 7:01 a 22:00 hrs.) | Horario Nocturno (De 22:01 a 7:00 hrs.) |
| Zona de protección especial | 50 | 40 |
| Zona residencial | 60 | 50 |
| Zona comercial | 70 | 60 |
| Zona industrial | 80 | 70 |

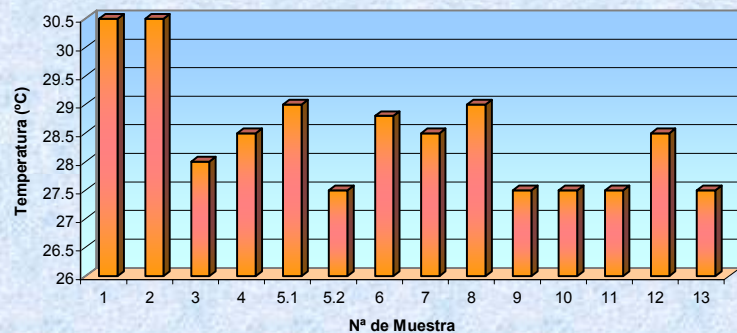
**ANEXO 7.5.1-5
LÍMITES DE CONCENTRACIÓN DE COMPUESTOS DERIVADOS DE HIDROCARBUROS**

| Parámetro | Valor en cualquier Momento | Valor Promedio Actual |
|---|-----------------------------------|-------------------------------|
| pH | Mayor que 5.5 y menor que 9.0 | Mayor que 5.5 y menor que 9.0 |
| Aceites y grasas, para vertimientos en el mar (mg/l) | 50 | 30 |
| Aceites y grasas, para vertimientos en aguas continentales (mg/l) | 30 | 20 |
| Bario (mg/l) | 5 | 3 |
| Plomo (mg/l) | 0.4 | 0.2 |

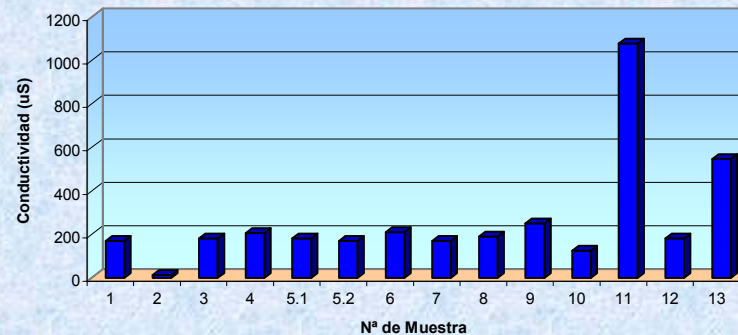
7.5.3 LÍNEA DE BASE AMBIENTAL

ANEXO 7.5.3-1
RESULTADOS GRÁFICOS DEL CUADRO 5.3.8

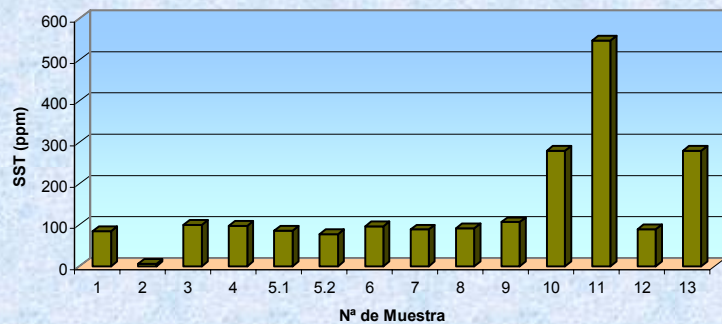
Temperatura vs N° de Muestra
(Setiembre - Octubre 2004)



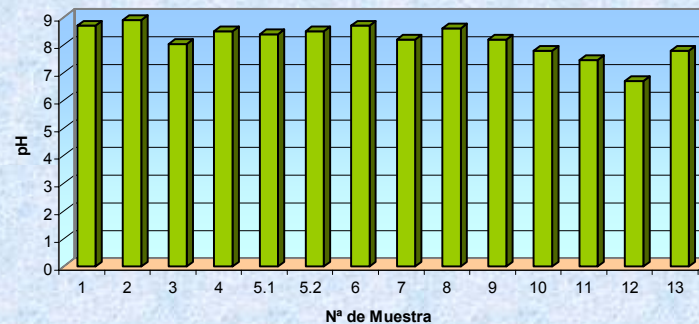
Conductividad vs N° de Muestra
(Setiembre - Octubre 2004)



SST vs N° de Muestra
(Setiembre - Octubre 2004)

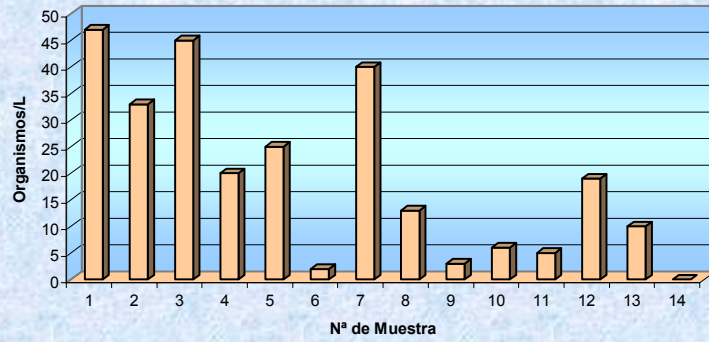


pH vs N° de Muestra
(Setiembre - Octubre 2004)

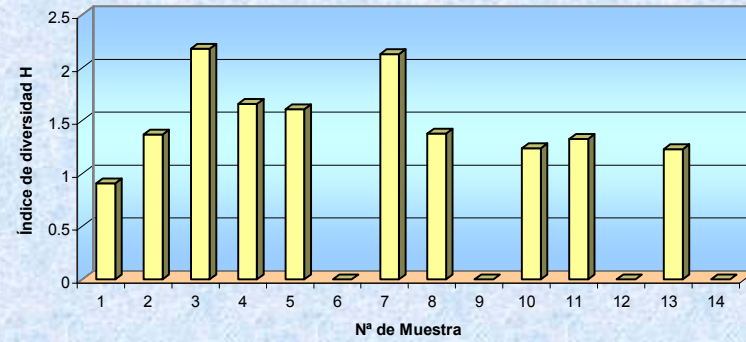


ANEXO 7.5.3-2
RESULTADOS GRÁFICOS DEL CUADRO 5.3.9

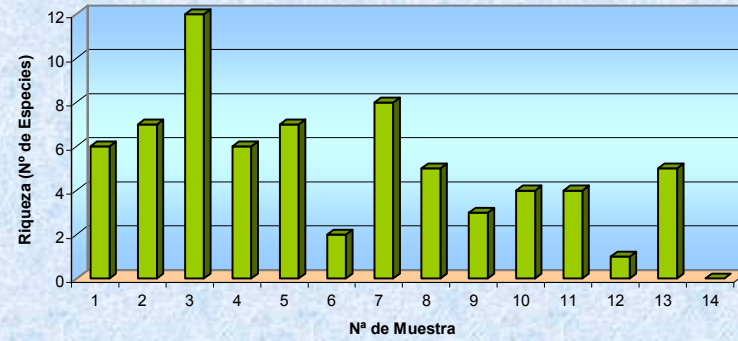
Organismos vs N° de Muestra
(Setiembre - Octubre 2004)



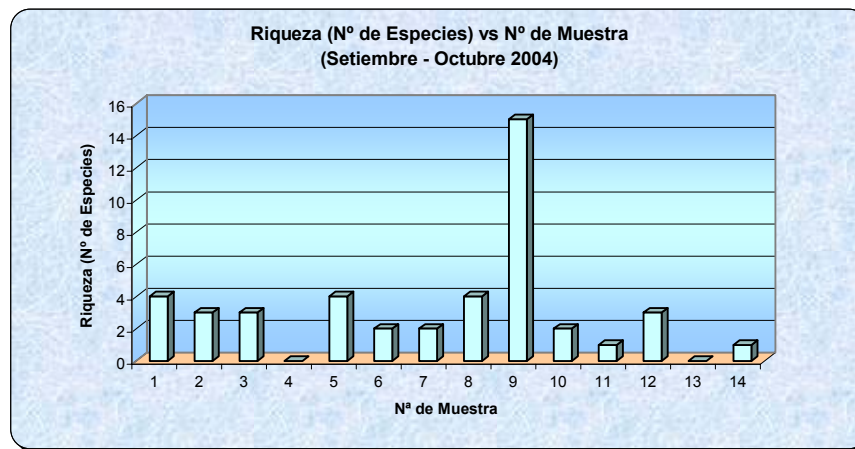
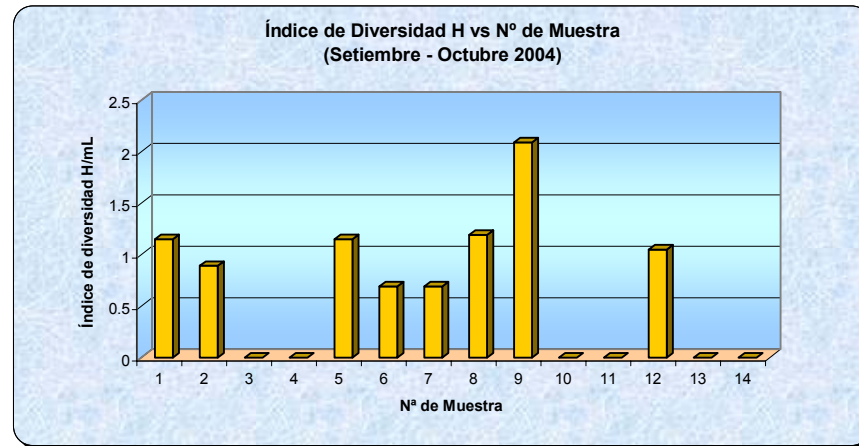
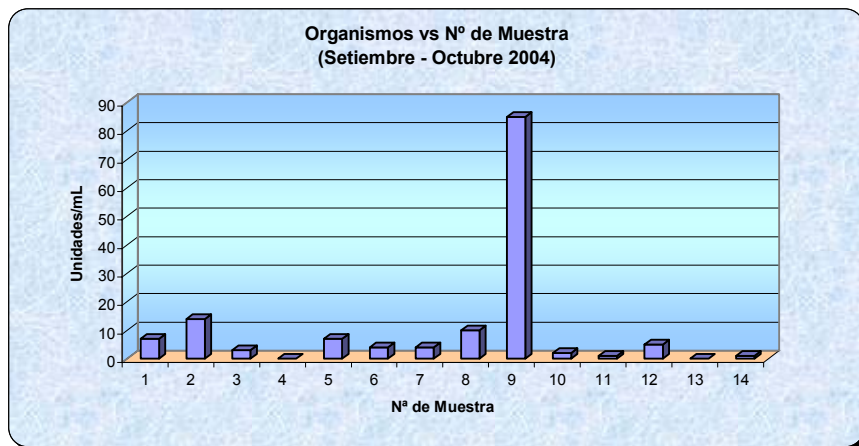
Índice de diversidad vs N° de Muestra
(Setiembre - Octubre 2004)



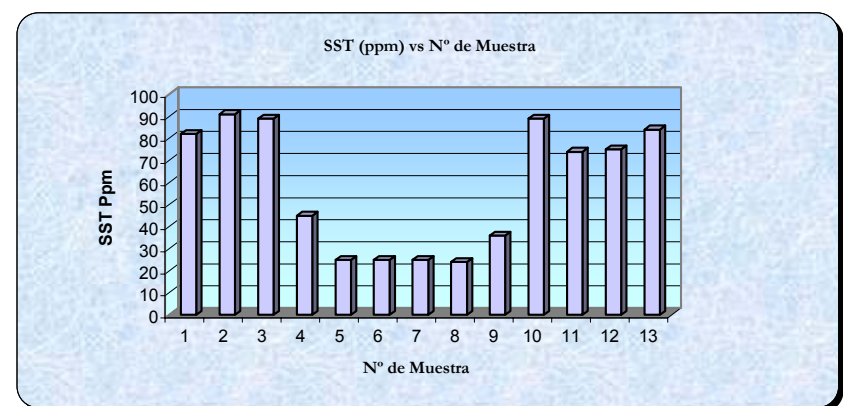
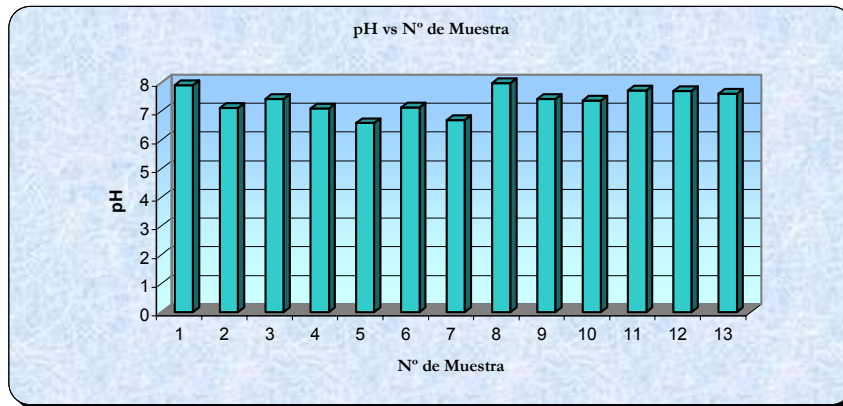
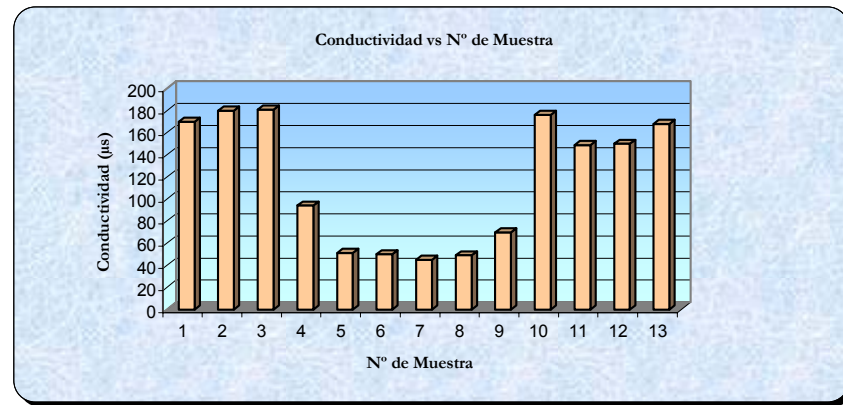
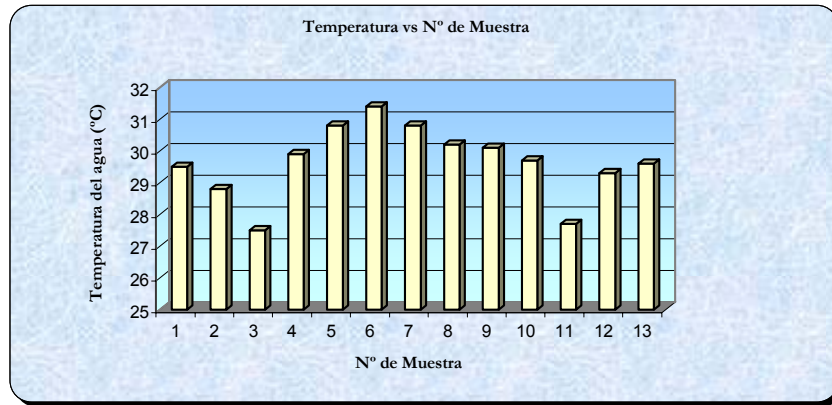
Riqueza (N° de Especies) vs N° de Muestra
(Setiembre - Octubre 2004)



ANEXO 7.5.3-3
RESULTADOS GRÁFICOS DEL CUADRO 5.3.10

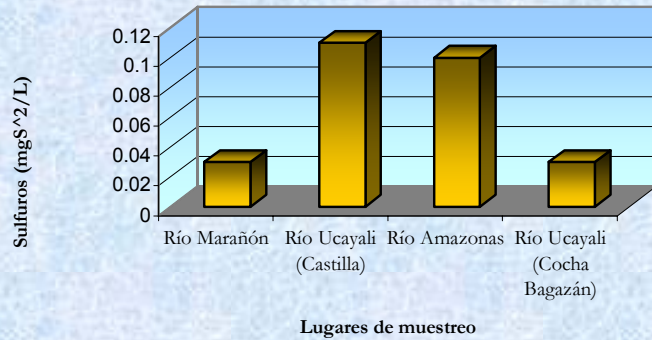


ANEXO 7.5.3-4
RESULTADOS GRÁFICOS DEL CUADRO 5.3.13

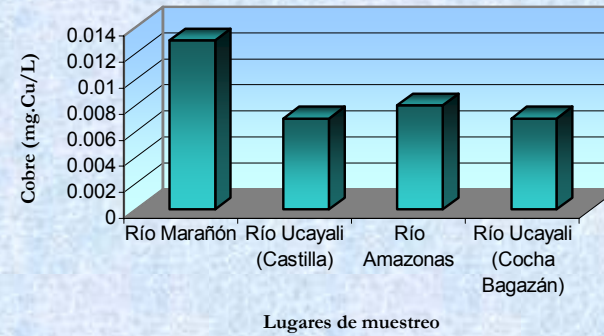


ANEXO 7.5.3-5A
RESULTADOS GRÁFICOS DEL CUADRO 5.3.14

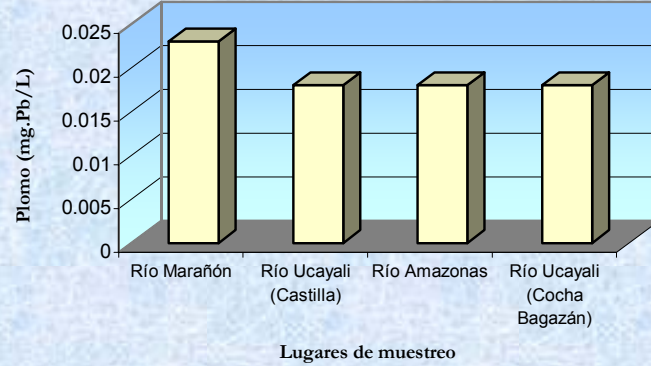
Cantidad de Sulfuros vs Lugares de Muestreo



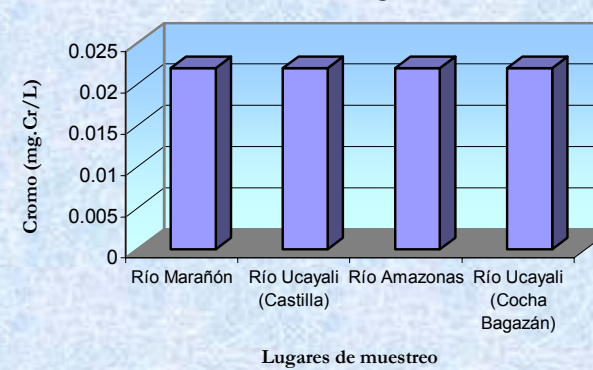
Cantidad de Cobre vs Lugares de Muestreo



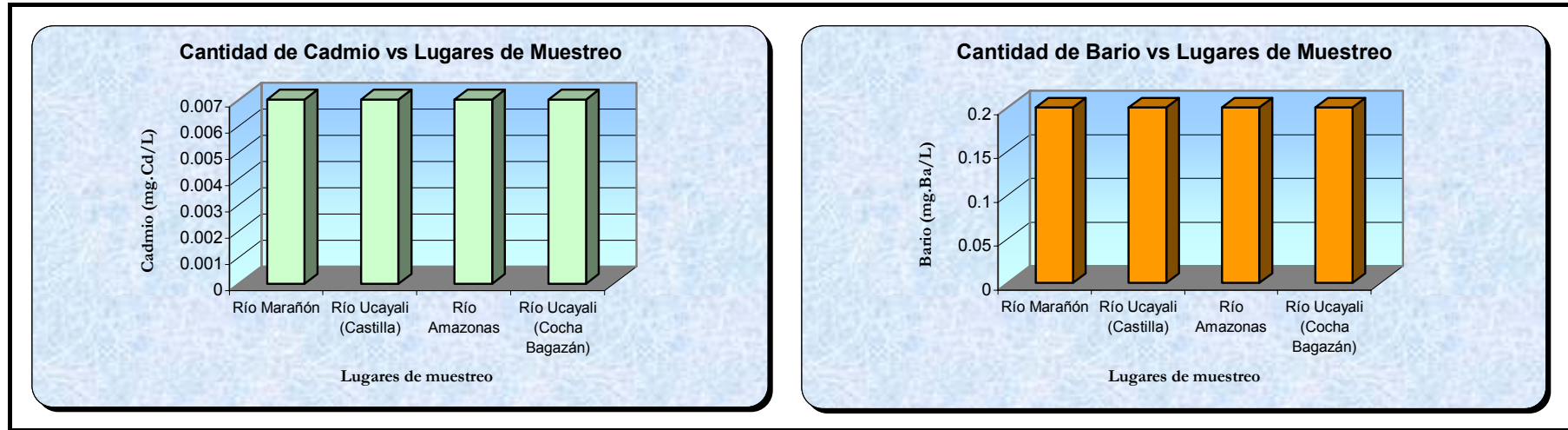
Cantidad de Plomo vs Lugares de Muestreo



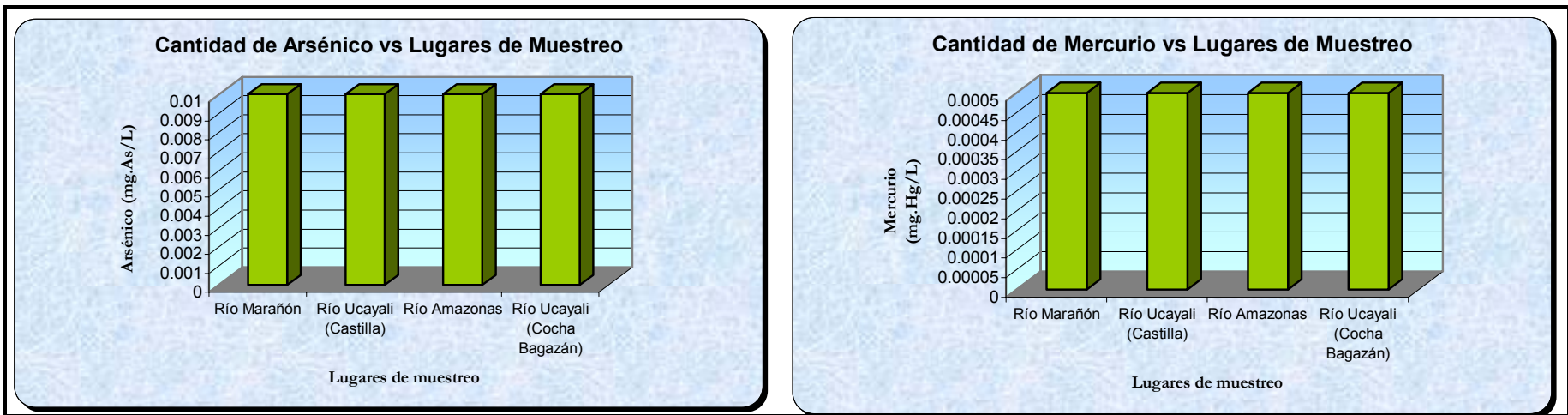
Cantidad de Cromo vs Lugares de Muestreo



ANEXO 7.5.3-5B
RESULTADOS GRÁFICOS DEL CUADRO 5.3.14



ANEXO 7.5.3-6
RESULTADOS GRÁFICOS DEL CUADRO 5.3.15



ANEXO 7.5.3-7
RESULTADOS GRÁFICOS DEL CUADRO 5.3.15

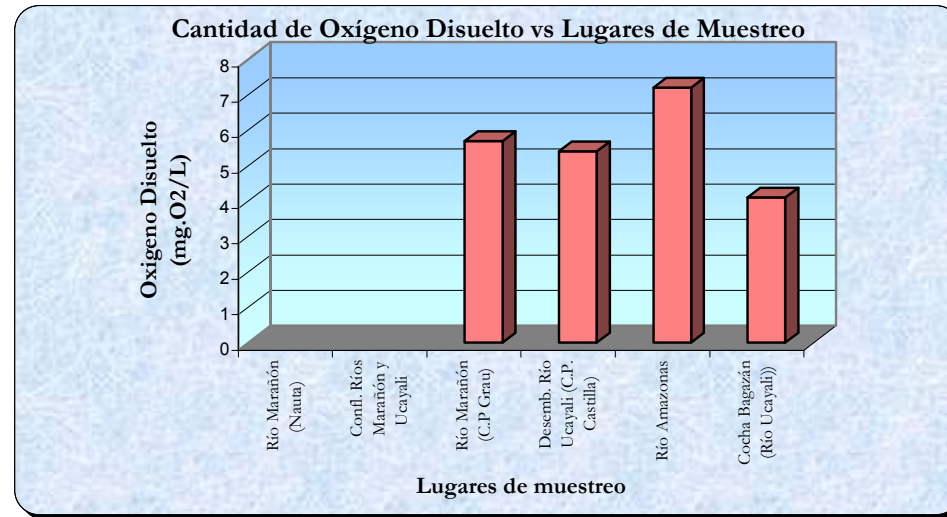
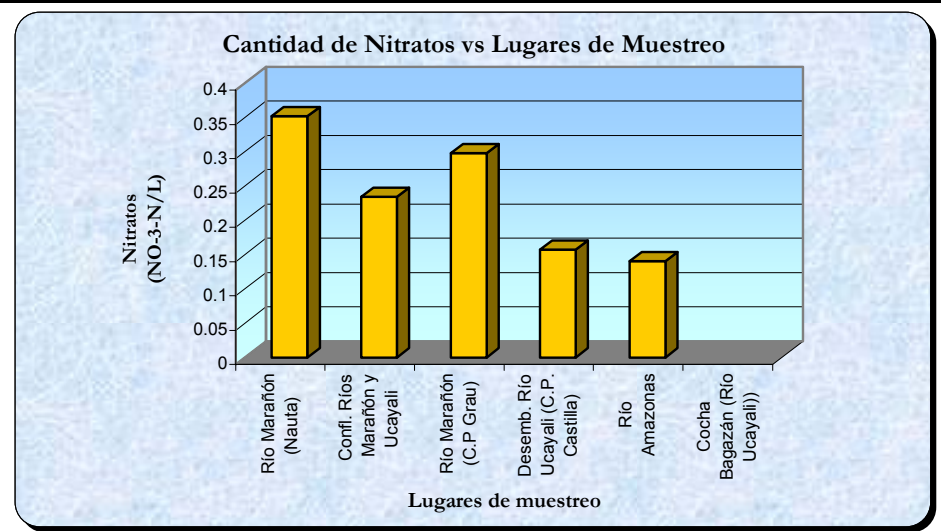
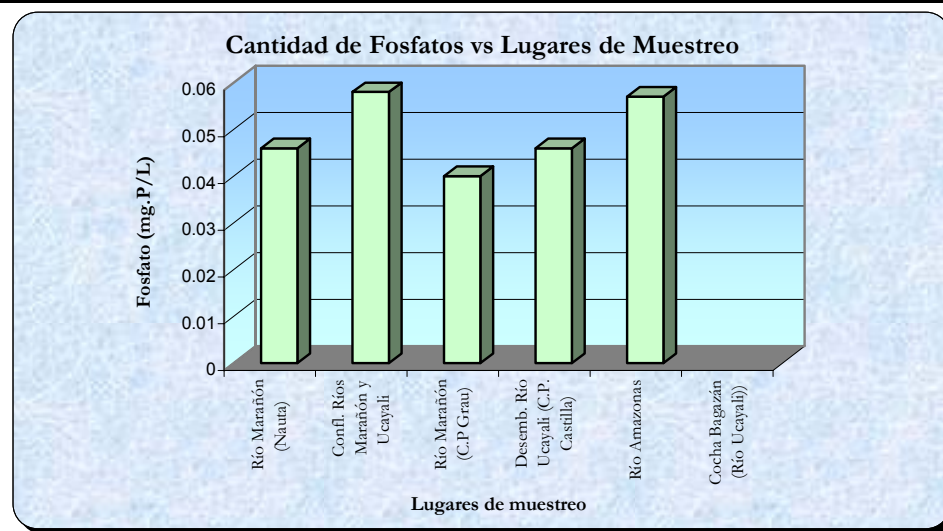


Figura 1 : Muestreo de plancton y Bentos en el río Ucayali

Muestreo de Plancton y Bentos en el río Ucayali



Agregando preservantes a muestras de agua para análisis de metales pesados y otros contaminantes inorgánicos.



ANEXO 7.5.3-8

PRINCIPALES ESPECIES DE FAUNA SILVESTRE

LISTA ACTUALIZADA DE ESPECIES DE MAMIFEROS DE LA RESERVA NACIONAL PACAYA SAMIRIA

| CLASE | ORDEN | FAMILIA | Nombre Científico | Nombre Común | |
|----------|--------------------------|-----------------|--|--|---|
| MAMMALIA | DIDELPHIMORPHIA | DIDELPHIDAE | <i>Marmosops cf. noctivagus</i> <i>Marmosops cf. inparidus</i> <i>Metachirus nudicaudatus</i> <i>Philander opossum</i> <i>Philander andersoni</i> <i>Didelphis marsupialis</i> | Comadreja marsupial noctámbula Comadreja marsupial pálida Rata marsupial de cuatro ojos Zarigüeyita gris de cuatro ojos Zarigüeyita negra de Anderson Zarigüeya oreínegra | |
| | XENARTHRA (=EDENTATA) | MYRMECOPHAGIDAE | <i>Myrmecophaga tridactyla</i> <i>Tamandua tetradactyla</i> | Oso hormiguero, Oso bandera Osito hormiguero amazónico, Tamandúa, shihuf | |
| | | BRADYPODIDAE | <i>Bradypus variegatus</i> | Perezoso de tres dedos, pelejo | |
| | | DASYPODIDAE | <i>Priodontes maximus</i> <i>Dasipus keppleri</i> <i>Dasipus novemcinctus</i> <i>Cyclipes d'dactylus</i> <i>Cabassous unicinctus</i> | Armadillo gigante, yungunturu Armadillo de Kappler Armadillo de nueve bandas, charachupa Perezoso de dos dedos, pelejo Armadillo de cola desnuda | |
| | CHIROPTERA | EMBALLONURIDAE | <i>Rynchonycteris naso</i> <i>Saccopteryx leptura</i> | Murciélaguito narigudo Murciélaguito pardo de listas | |
| | | NOCTILIONIDAE | <i>Noctilio albiventris</i> <i>Noctilio leporinus</i> | Murciélago pescador menor Murciélago pescador mayor | |
| | | PHYLLOSTOMIDAE | <i>Tonatia bidens</i> <i>Tonatia silvicola</i> <i>Phyllostomus (=Phyllocerma) stenops</i> <i>Phyllostomus discolor</i> <i>Phyllostomus elongatus</i> <i>Phyllostomus hastatus</i> <i>Trachops cirrhosus</i> <i>Chrotopterus auritus</i> <i>Carollia brevicauda</i> <i>Carollia castanea</i> <i>Carollia perspicillata</i> <i>Rhinophylla pumilio</i> <i>Sturnira lilium</i> <i>Sturnira tildae</i> <i>Uroderma bilobatum</i> <i>Uroderma magnirostrum</i> <i>Platyrrhinus brachycephalus</i> <i>Platyrrhinus vittatus</i> <i>Vampyressa bidens</i> <i>Vampyressa pusilla</i> <i>Chiroderma trinitatum</i> <i>Chiroderma villosum</i> <i>Mesophylla macconnelli</i> <i>Artibeus anderseni</i> <i>Artibeus jamaicensis</i> <i>Artibeus lituratus</i> <i>Artibeus obscurus</i> <i>Artibeus planirostris</i> <i>Desmodus rotundus</i> <i>Glossophaga soricina</i> | Murciélago orejón grande Murciélago gris de orejas redondeadas Murciélago hoja de lanza menor Murciélago hoja de lanza alargado Murciélago hoja de lanza mayor Murciélago verrucoso come-sapos Falso vampiro Murciélago frutero colí-cortó Murciélago frutero castaño Murciélago común frutero Murciélago Murciélago de carreteras amarillas Murciélado de carreteras rojizas Murciélago constructor de toldos Murciélago amarillento constructor de toldos Murciélago de listas chocolateado Murciélago mayor de listas Murciélago de lista dorsal Murciélago de listas fáciles Murciélago menor de listas Murciélago de listas tenues Murciélago cremoso Murciélago frugívoro de Andersen Murciélago frutero Murciélago frugívoro mayor Murciélago frugívolo negro Vampiro común Murciélago longirostro de Pallas | |
| | | | VESPERTILIONIDAE | <i>Myotis albescens</i> <i>Myotis nigricans</i> | Murciélaguito plateado Murciélago negruzco común |
| | | | MOLOSSIDAE | <i>Mallossus molossus</i> | Murciélago cola de ratón orejas menores |

**LISTA ACTUALIZADA DE ESPECIES DE MAMIFEROS
DE LA RESERVA NACIONAL PACAYA SAMIRIA**

| CLASE | ORDEN | FAMILIA | Nombre Científico | Nombre Común | | | |
|------------------------------------|--|---|---|---------------------------------------|--------------------------------|--|--------------------------------|
| MAMMALIA | DI DELPHIMORPHIA | DIDELPHIDAE | <i>Marmosops cf. noctivagus</i> | Comadreja marsupial noctámbula | | | |
| | | | <i>Marmosops cf. inavidus</i> | Comadreja marsupial pálida | | | |
| | | | <i>Metachirus nudicaudatus</i> | Rata marsupial de cuatro ojos | | | |
| | | | <i>Philander opossum</i> | Zarigüeyita gris de cuatro ojos | | | |
| | | | <i>Philander andersoni</i> | Zarigüeyita negra de Anderson | | | |
| | | | <i>Didelphis marsupialis</i> | Zarigüeya orejinegra | | | |
| | | | XENARTHRA (=EDENTATA) | MYRMECOPHAGIDAE | <i>Myrmecophaga tridactyla</i> | Oso hormiguero, Oso bandera | |
| | | | | | <i>Tamandua tetradactyla</i> | Osito hormiguero amazónico, Tamandúa, shihui | |
| | | | | | BRADYPODIDAE | <i>Bradypus variegatus</i> | Perezoso de tres dedos, pelejo |
| | | | | | | DASYPODIDAE | <i>Priodontes maximus</i> |
| | <i>Dasipus kappleri</i> | Armadillo de Kappler | | | | | |
| | <i>Dasipus novemcinctus</i> | Armadillo de nueve bandas, charachupa | | | | | |
| | <i>Cyclopes didactylus</i> | Perezoso de dos dedos, pelejo | | | | | |
| | <i>Cabassous unicinctus</i> | Armadillo de cola desnuda | | | | | |
| | CHIROPTERA | EMBALLONURIDAE | | | <i>Rynchonycteris naso</i> | Murciélaguito narigudo | |
| | | | | | <i>Saccopteryx leptura</i> | Murciélaguito pardo de listas | |
| | | NOCTILIONIDAE | <i>Noctilio albigentis</i> | Murciélago pescador menor | | | |
| | | | <i>Noctilio leborinus</i> | Murciélago pescador mayor | | | |
| | | PHYLLOSTOMIDAE | <i>Tonatia bidens</i> | Murciélago orejón grande | | | |
| | | | <i>Tonatia silvicola</i> | Murciélago gris de orejas redondeadas | | | |
| | | | <i>Phyllostomus (=Phyllocderma) stenops</i> | Murciélago hoja de lanza menor | | | |
| <i>Phyllostomus discolor</i> | | | Murciélago hoja de lanza alargado | | | | |
| <i>Phyllostomus elongatus</i> | | | Murciélago hoja de lanza mayor | | | | |
| <i>Phyllostomus hastatus</i> | | | Murciélago verrucoso come-sapos | | | | |
| <i>Trachops cirrhosus</i> | | | Falso vampiro | | | | |
| <i>Chrotopterus auritus</i> | Murciélago frutero colí-corto | | | | | | |
| <i>Carollia brevicauda</i> | Murciélago frutero castaño | | | | | | |
| <i>Carollia castanea</i> | Murciélago común frutero | | | | | | |
| <i>Carollia perspicillata</i> | Murciélago | | | | | | |
| <i>Rhinophylla Pumilio</i> | Murciélago de carreteras amarillas | | | | | | |
| <i>Sturnira lilium</i> | Murciélago de carreteras rojizas | | | | | | |
| <i>Sturnira tidae</i> | Murciélago constructor de toldes | | | | | | |
| <i>Uroderma bilobatum</i> | Murciélago amarillento constructor de toldes | | | | | | |
| <i>Uroderma magnirostrum</i> | Murciélago de listas chocolateado | | | | | | |
| <i>Pterorrhinus brachycephalus</i> | Murciélago mayor de listas | | | | | | |
| <i>Pterorrhinus vittatus</i> | Murciélago de lista dorsal | | | | | | |
| <i>Vampyressa bidens</i> | Murciélago de listas fáciles | | | | | | |
| <i>Vampyressa pusilla</i> | Murciélago menor de listas | | | | | | |
| <i>Chiroderma trinitatum</i> | Murciélago de listas tenues | | | | | | |
| <i>Chiroderma villosum</i> | Murciélago cremoso | | | | | | |
| <i>Mesophylla macconnelli</i> | Murciélago frugívoro de Andersen | | | | | | |
| <i>Artibeus anderseni</i> | Murciélago frutero | | | | | | |
| <i>Artibeus jamaicensis</i> | Murciélago frugívoro mayor | | | | | | |
| <i>Artibeus lituratus</i> | Murciélago frugívolo negro | | | | | | |
| <i>Artibeus obscurus</i> | Vampiro común | | | | | | |
| <i>Artibeus planirostris</i> | Murciélago longirostro de Pallas | | | | | | |
| <i>Desmodus rotundus</i> | Murciélaguito plateado | | | | | | |
| <i>Glossophaga soricina</i> | Murciélago negruzco común | | | | | | |
| VESPERTILIONIDAE | <i>Myotis albescens</i> | Murciélaguito plateado | | | | | |
| | <i>Myotis nigricans</i> | Murciélago negruzco común | | | | | |
| MOLOSSIDAE | <i>Molossus molossus</i> | Murciélago cola de ratón orejas menores | | | | | |

| | | | |
|--|----------------|-----------------------------|--|
| | | CEBIDAE | <i>Saimiri boliviensis</i> <i>Saimiri sciureus</i> <i>Aotus nancymae</i> <i>Callicebus caligatus</i> <i>Callicebus cupreus</i> <i>Alouatta seniculus</i> <i>Phitecia monachus</i> <i>Cebus albifrons</i> <i>Cebus apella</i> <i>Lagothrix lagotricha</i> <i>Ateles belzebuth</i> <i>Ateles paniscus</i> |
| | CARNIVORA | CANIDAE | <i>Speothos venaticus</i> |
| | | PROCYONIDAE | <i>Nasua nasua</i> <i>Potos flavus</i> |
| | | MUSTELIDAE | <i>Eira barbara</i> <i>Lutra longicaudis</i> <i>Pteronura brasiliensis</i> |
| | | FELIDAE | <i>Leopardus pardalis</i> <i>Herpailurus yagouaroundi</i> <i>Puma concolor</i> <i>Panthera onca</i> |
| | CETACEA | INIIDAE (=PLATANISTIDAE) | <i>Inia geoffrensis</i> |
| | | DELPHINIDAE | <i>Sotalia fluviatilis</i> |
| | SIRENIA | TRICHECHIDAE | <i>Trichechus inunguis</i> |
| | PERISSODACTYLA | TAPIRIDAE | <i>Tapirus terrestris</i> |
| | ARTIODACTYLA | TAYASSUIDAE | <i>Tayassu pecari</i> <i>Tayassu tajacu</i> |
| | | CERVIDAE | <i>Mazama americana</i> <i>Mazama gouazoubira</i> |
| | RODENTIA | SCIURIDAE | <i>Sciurus ignitus</i> <i>Sciurus igniventris/spadiceus</i> <i>Microsciurus flaviventer</i> |
| | | MURIDAE | <i>Oryzomys capito</i> <i>Oligoryzomys cf. microtis</i> <i>Oecomys cf. bicolor</i> <i>Nectomys cf. squamipes</i> <i>Holachilus sciureus</i> <i>Coendou bicolor</i> |
| | | ERETHIZONTIDAE | <i>Coendou bicolor</i> |
| | | HYDROCHAERIDAE | <i>Hydrochaeris hydrochaeris</i> |
| | | AGOUTIDAE | <i>Agouti paca</i> |
| | | DASYPROCTIDAE | <i>Dasyprocta fuliginosa</i> <i>Myoprocta acouchy (=pratti)</i> |

| CLASE | ORDEN | FAMILIA | Nombre Científico | Nombre Común |
|----------|----------|--|---|---|
| MAMMALIA | RODENTIA | ECHIMYIDAE MESOMYS ISOTHRIS ECHIMYS DACTYLOMYS | <i>Proechimys brevicauda</i> <i>Proechimys steerei</i> <i>Mesomys hispidus</i> <i>Isotrix bistrata</i> <i>Echimyus cf. rhipidurus</i> | Rata espinosa colicorta Rata espinosa aspera de río Rata de doble estria, toro Cono cono |

FUENTE: CDC - IIAP, 1993; SOINI et al 1997

**LISTA DE ESPECIES DE AVES DE PRESENCIA
COMPROBADA EN LA RESERVA NACIONAL PACAYA SAMIRIA**

| CLASE | ORDEN | FAMILIA | Nombre Científico | Nombre Común |
|-------|----------------|-------------------|---|---|
| AVES | TINAMIFORMES | TINAMIDAE | <i>Tinamus tao</i> | Perdiz azul |
| | | | <i>Tinamus major</i> <i>Crypturellus bartletti</i> <i>Crypturellus cinereus</i> <i>Crypturellus soui</i> <i>Crypturellus undulatus</i> | Perdiz de monte Perdicita Yanayutillo Perdiz negra chica Panguana |
| | PELECANIFORMES | PHALACROCORACIDAE | <i>Phalacrocorax brasilianus</i> | Cushuri |
| | | ANHINGIDAE | <i>Anhinga anhinga</i> | Sharara |
| | CICONIIFORMES | ARDEIDAE | <i>Ardea cocoi</i> <i>Egretta alba</i> <i>Egretta thula</i> <i>Butorides striatus</i> <i>Agamia agami</i> <i>Bubulcus ibis</i> <i>Nycticorax pileatus</i> <i>Nycticorax nycticorax</i> <i>Tigrisoma lineatum</i> <i>Zebrilus undulatus</i> <i>Ixobrychus involucris</i> <i>Cochlearius cochlearius</i> | Garza ceniza, Uchpa garza Garza blanca grande Garza blanca chica Garza tamanquita Guanayo Garcita bueyera Tumuy tumuy Huaco Puma garza |
| | | CICONIIDAE | <i>Mycteria americana</i> <i>Jabiru mycteria</i> | Trepador Huapapa Manshaco Tuyuyo, Jabiru |
| | | THRESKIORNITHIDAE | <i>Mesembrinibis cayennensis</i> <i>Ajaia ajaja</i> | Ibis verde, Corocoro Espátula rosada |
| | ANSERIFORMES | ANHIMIDAE | <i>Anhima cornuta</i> | Camungo |
| | | ANATIDAE | <i>Dendrocygna bicolor</i> <i>Dendrocygna autumnalis</i> <i>Anas discors</i> <i>Sarkidiornis melanotos</i> <i>Cairina moschata</i> | Pato silbón Mariquiña Pato media luna Pato arrocero Sacha pato, Pato criollo |
| | FALCONIFORMES | CATHARTIDAE | <i>Cathartes aura</i> <i>Cathartes burrovianus</i> <i>Cathartes melambrotus</i> <i>Coragyps atratus</i> <i>Sarcoramphus papa</i> | Rinahui, Gallinazo cabeza roja Gallinazo cabeza amarillo Gallinazo cabeza amarilla Gallinazo negro Condor de la selva |
| | | PANDIONIDAE | <i>Pandion haliaetus</i> | Aguila pescadora |
| | | ACCIPITRIDAE | <i>Leptodon cayanensis</i> <i>Chondrohierax uncinatus</i> <i>Elanoides forficatus</i> <i>Rostrhamus sociabilis</i> <i>Helicolestes hamatus</i> <i>Harpagus bidentatus</i> <i>Ictinia plumbea</i> <i>Geranoospiza caerulescens</i> <i>Accipiter superciliosus</i> <i>Leucopternis schistacea</i> <i>Leucopternis albicollis</i> <i>Buteogallus urubitinga</i> <i>Buteogallus (=Busarellus) nigricollis</i> | Gavilán cabeza plumiza Gavilán picudo Gavilán tijereta Gavilán churero Aguila dentada Gavilán plumizo paticorta Gavilán plumizo colilarga Gavilán enano Gavilán azul Gavilán blanco Aguila negra, Gavilán negro Mama vieja |

| CLASE | ORDEN | FAMILIA | Nombre Científico | Nombre Común |
|------------------|-----------------|--|--|--|
| AVES | ACCIPITRIDAE | ACCIPITRIDAE | <i>Buteo nitidus</i> <i>Buteo magnirostris</i> <i>Buteo brachyurus</i> <i>Buteo albonotatus</i> <i>Morphnus guianensis</i> <i>Harpia harpyja</i> <i>Spizastur melanoleucus</i> <i>Spizaetus tyrannus</i> <i>Spizaetus ornatus</i> | Gavilán gris Gavilán teretaño Gavilán cola corta Aguilucho cola rayada Aguila monera Harpía Aguilucho negro y blanco Aguila negra tirana Aguilucho penachudo |
| | FALCONIFORMES | FALCONIDAE | <i>Daptrius ater</i> <i>Daptrius americanus</i> <i>Milvaga chimachima</i> <i>Herpetoheres cachinnans</i> <i>Micrastur ruficollis/gilvicollis</i> <i>Micrastur mirandollei</i> <i>Micrastur semitorquatus</i> <i>Falco ruficularis</i> | Shihuango negro Atatao Shihuango blanco Huanchahui Halcón palomero Halcón lomo pizarreño Gavilán pollero Halcón caza-murcielagos |
| | GALLIFORMES | CRACIDAE | <i>Ortalis motmot(=guttata)</i> <i>Penelope jacquacu</i> <i>Pipile curmanensis</i> <i>Mitu tuberosa</i> | Manacaraco Pucacunga Pava negra Paujil |
| | | PHASIANIDAE | <i>Odonthoparis gujanensis</i> | Pava blanca |
| | GRUIFORMES | ARAMIDAE | <i>Aramus guarauna</i> | Tarahui |
| | | PSOPHIIDAE | <i>Psophia leucoptera</i> | Trompetero |
| | | RALLIDAE | <i>Laterallus exilis</i> <i>Laterallus melanophaius</i> <i>Aramides cajanea</i> <i>Amaurolimnas concolor</i> <i>Amaurolimnas fasciatus</i> <i>Porphyrio(=Porphyrio) martinica</i> | Gallineta pecho gris Gallineta pechiblanca Unchala Gallareta común Polla de agua |
| | | | HELIORNITHIDAE | <i>Heliornis fulica</i> |
| | CHARADRIIFORMES | | EURYPYGIDAE | <i>Eurypyga helias</i> |
| | | JACANIDAE | <i>Jacana jacana</i> | Tuqui tuqui |
| CHARADRIIDAE | | <i>Hoploxypterus cayanus</i> <i>Charadrius collaris</i> | Chorlo de collar | |
| | | SCOLOPACIDAE | <i>Tringa solitaria</i> <i>Tringa flavipes</i> <i>Tringa melanoleuca</i> <i>Actitis macularia</i> <i>Calidris fuscicollis</i> <i>Calidris melanotos</i> | Playero solitario Pata amarilla menor Pata amarilla mayor Playero manchado Playero lomon blanco Pata amarilla mayor |
| RECURVIROSTRIDAE | | | <i>Himantopus mexicanus</i> | Cigüeñuela mexicana |
| LARIDAE | | | <i>Phaetusa simplex</i> <i>Sterna supercilialis</i> | Tibe grande Gaviortín pico amarillo |
| | | RYNCHOPIDAE | <i>Rynchops niger</i> | Rayador |

| CLASE | ORDEN | FAMILIA | Nombre Científico | Nombre Común |
|-------|-----------------|---|---|--|
| AVES | COLUMBIFORMES | COLUMBIDAE | <i>Columba cayennensis</i> <i>Columba subvinacea</i> <i>Columba plumbea</i> <i>Columbina talpacoti</i> <i>Claravis pretiosa</i> <i>Leptotila rufaxilla</i> <i>Geotrygon montana</i> | Paloma Paloma rojiza Paloma de los árboles Tortolita rojiza Tortolita preciosa Paloma pudu Paloma cara roja |
| | PSITTACIFORMES | PSITTACIDAE | <i>Ara ararauna</i> <i>Ara macao</i> <i>Ara chloroptera</i> <i>Ara severa</i> <i>Ara manilata</i> <i>Aratinga leucophthalmus</i> <i>Aratinga weddellii</i> <i>Pyrrhura picta</i> <i>Forpus sclateri</i> <i>Brotogeris versicolurus</i> <i>Brotogeris cyanoptera</i> <i>Brotogeris sanctithomae</i> <i>Touit purpurata</i> <i>Touit huetii</i> <i>Pionites melanocephala</i> <i>Pionopsitta barrabandi</i> <i>Graydidascalus brachyurus</i> <i>Pionus menstruus</i> <i>Amazona festiva</i> <i>Amazona ochrocephala</i> <i>Amazona amazonica</i> <i>Amazona farinosa</i> | Guacamayo azul amarillo Guacamayo rojo Guacamayo rojo y verde Guacamayo frente castaña Loro verde vientre rojo Shamiro San pedrito Pericocabecirosado Periquito oscuro Pihuicho ala blanca Pihuicho cachete amarillo Pihuicho frente amarilla Loro rabadilla rojiza Uba Loro Chirriclés cabeza negra Perico cachete amarillo Loro cola corta Loro cabeza azul Loro de lomo rojo Loro de cabeza amarilla Loro de corona y mejillas ama Ucha loro |
| | CUCULIFORMES | CUCULIDAE | <i>Coccyzus americanus</i> <i>Coccyzus melancoryphus</i> <i>Piaya cayana</i> <i>Piaya melanogaster</i> <i>Piaya minuta</i> <i>Crotophaga major</i> <i>Crotophaga ani</i> <i>Tapera naevia</i> | Cucu Cudlillo grisáceo Arriero de vientre gris Arriero vientre negro Cuco menudo Lobrero Vacamuchacho Crespin |
| | | OPISTHOCOMIDAE | <i>Opisthocomus hoazin</i> | Shansho |
| | STRIGIFORMES | STRIGIDAE | <i>Otus choliba</i> <i>Otus watscarii</i> <i>Pulsatrix perspicillata</i> <i>Glaucidium brasilianum</i> <i>Ciccaba huhula</i> <i>Ciccaba virgata</i> | Urcututu común Lechuza orejuda Lanchiña Paca paca Lechuza banda negra Ataulero |
| | CAPRIMULGIFORME | NYCTIBIDAE | <i>Nyctibius grandis</i> <i>Nyctibius griseus</i> | Ayaymama Ayaymama común |
| | CAPRIMULGIDAE | <i>Lurocalis semitorquatus</i> <i>Chordeiles rupestris</i> <i>Nyctiprogne leucopyga</i> <i>Podager nacunda</i> <i>Nyctidramus albicollis</i> <i>Hydropsalis climacocerca</i> | Halcón nocturno Paparo color arena Lechuza nocturna Lechuza nocturna Tuhuyo Aguaitacaminos | |

| CLASE | ORDEN | FAMILIA | Nombre Científico | Nombre Común | | |
|-------|-------------|---------------|--|--|--|---|
| AVES | APODIFORMES | APODIDAE | <i>Chaetura cinereiventris</i> <i>Chaetura brachyura</i> <i>Panyptila cayennensis</i> <i>Tachornis (=Reinarda) squamata</i> | Yencejo colicorto Yencejito de collar blanco Yencejo tijereta | | |
| | | TROCHILIDAE | <i>Glaucis hirsuta</i> <i>Threnetes leucurus</i> <i>Phaethornis superciliosus</i> <i>Phaethornis hispidus</i> <i>Phaethornis bourcierii</i> <i>Phaethornis ruber</i> <i>Phaethornis longuemarens</i> <i>Phaethornis nigricinctus</i> <i>Campylopterus largipennis</i> <i>Florisuga mellivora</i> <i>Anthracoceros nigricollis</i> <i>Chlorostes notatus</i> <i>Chlorostilbon mellisugus</i> <i>Thalurania furcata</i> <i>Leucippus chlorocercus</i> <i>Amazilia fimbriata</i> <i>Amazilia lactea</i> <i>Polyplanta aurescens</i> <i>Heliomaster longirostris</i> | Colibri pecho canela Picaflor marrón Picaflor marrón cola larga Picaflor ermitaño barbablanca Picaflor ermitaño pico recto Picaflor ermitaño rufo Picaflor marrón enano Picaflor pecho gris Picaflor verde y blanco Picaflor pecho negro Picaflor de barbas Picaflor verde cola azul Picaflor pecho gris Picaflor olivo Picaflor cuello esmeralda Picaflor verde Picaflor verde pecho rufo Colibri estrella | | |
| | | TROGONIFORMES | TROGONIDAE | <i>Trogon melanurus</i> <i>Trogon viridis</i> <i>Trogon collaris</i> <i>Trogon curucui</i> <i>Trogon violaceus</i> | Canaura verde vientre rojo cola negra Trogón de pecho amarillo Trogón de pecho amarillo Canaura azul vientre rojo Canaura violeta vientre amarillo | |
| | | CORACIIFORMES | PICIFORMES | ALCEDINIDAE | <i>Ceryle torquata</i> <i>Chloroceryle amazona</i> <i>Chloroceryle americana</i> <i>Chloroceryle inda</i> <i>Chloroceryle aenea</i> | Martin pescador grande Martin pescador Martin pescador chico Martin pescador verdirojo Catalán erano |
| | | | | MOMOTIDAE | <i>Electron platyrhynchum</i> <i>Baryphthengus ruficapillus</i> <i>Momotus momota</i> | Momota pecho claro Momota roja Relojero |
| | | | | GALBULIDAE | <i>Galbacyrhynchus leucotis</i> <i>Galbula albirostris</i> <i>Galbula tombacea</i> <i>Galbula cyanescens</i> <i>Galbula cyanicollis</i> <i>Jacamerops aurea</i> | Jacamar castaño Jacamar pecho amarillo Jacamar verde menor Jacamar verde mayor Jacamar cara azul Jacamar grande |
| | | | | BUCCONIDAE | <i>Bucco macrodactylus</i> <i>Bucco capensis</i> <i>Nystalus striolatus</i> <i>Malacoptila rufa</i> <i>Maniula ruficapilla</i> <i>Monasa nigrifrons</i> <i>Monasa morphoeus</i> <i>Monasa flavirostris</i> <i>Chelidoptera tenebrasa</i> | Buco de corona castaña Buco de collar Buco Buco nuca roja Monjita mejilla gris Tahucuro de frente negra Tahucuro de frente blanca Tahucuro de frente negra Golondrina mirasol |
| | | | | CAPITONIDAE | <i>Capito aurovirens</i> <i>Capito niger</i> <i>Eubucco richardsoni</i> | Capito corona roja Capito vientre punteado Eubuco de pecho anaranjado |

| CLASE | ORDEN | FAMILIA | Nombre Científico | Nombre Común |
|-------|---------------|------------------|---|---|
| AVES | PICIFORMES | RAMPHASTIDAE | <i>Pteroglossus castanotis</i> <i>Pteroglossus pluricinctus</i> <i>Pteroglossus inscriptus</i> <i>Pteroglossus mariaeflavicstris</i> <i>Selenidera reinwardtii</i> <i>Ramphastos culminatus</i> <i>Ramphastos cuvieri</i> (=tucanus) | Tucancito multicolor Tucán de varias bandas Tucán rotulado Tucán pico amarillo Tucaneta de collar dorado Tucán rabadilla dorada Pinsha grande |
| | | PICIDAE | <i>Picumnus aurifrons</i> <i>Chrysophilus punctigula</i> <i>Piculus flavigula</i> <i>Celeus elegans</i> <i>Celeus grammicus</i> <i>Celeus flavus</i> <i>Celeus torquatus</i> <i>Dryocopus lineatus</i> <i>Melanerpes cruentatus</i> <i>Veniliornis passerinus</i> <i>Veniliornis affinis</i> <i>Campephilus melanoleucos</i> <i>Campephilus guayaquilensis</i> <i>Campephilus rubricollis</i> | Carpintero enano Carpintero amarillo mediano Carpintero cara amarilla Carpintero castaño grande Carpintero Carpintero amarillo grande Carpintero cuello negro grande Carpintero negro grande Carpintero negro chico Carpintero oliváceo Carpintero barreteado |
| | PASSERIFORMES | DENDROCOLAPTIDAE | <i>Dendrocincla fuliginosa</i> <i>Denconychura longicauda</i> <i>Denconychura stictolaema</i> <i>Sittasomus griseicapillus</i> <i>Glyphorhynchus spirurus</i> <i>Nasicca longirostris</i> <i>Dendrexetastes rufigula</i> <i>Xiphocolaptes promeropirhynchus</i> <i>Dendrocolaptes certhia</i> <i>Dendrocolaptes picumnus</i> <i>Xiphorhynchus obsolitus</i> <i>Xiphorhynchus ocellatus</i> <i>Xiphorhynchus elegans (spixii)</i> <i>Xiphorhynchus bicus</i> <i>Xiphorhynchus guttatus</i> <i>Lepidocolaptes albalineatus</i> | Trepador llano grande Trepador delgado Trepador pecho punteado Trepador oliváceo trepador enano Trepador pico largo Trepador llano mediano Trepador grande estriado Trepador barreteado Trepador pico corto Trepador loco Trepador de ocelos Trepador elegante Trepador mediano estriado Trepador pegón Trepador lineado |
| | | FURNARIIDAE | <i>Furnarius leucopus</i> <i>Furnarius minor</i> <i>Furnarius torridus</i> <i>Synallaxis albigularis</i> <i>Synallaxis gujanensis</i> <i>Synallaxis rutilans</i> <i>Certhiaxis mustelina</i> <i>Cranioleuca gutturata</i> <i>Thriphopaga fusciceps</i> <i>Metopothrix aurentiacus</i> <i>Hylocistis subulatus</i> <i>Philydor pyrrhodes</i> <i>Automolus rufpileatus</i> <i>Xenops milleri</i> <i>Xenops minutus</i> | Chilalo Hornero pequeño Alcalde Coliespina pardo corona castaña Coliespina corona plana Coliespina rojizo Pájaro castaño Trepador pecho punteado Rabiblanco liso Pajarito cara anaranjada Pajarito rayado Ticolico rabadilla acanalada Pájaro corona castaña Trepadorcito rabirrufo Trepadorcito pechirrayado |
| | | FORMICARIIDAE | <i>Taraba major</i> <i>Sakesphorus canadensis</i> <i>Thamnophilus doliatus</i> <i>Thamnophilus cryptoleucus</i> | Hormiguero grande Hormiguero copetón Hormiguero teretaño Hormiguero de Castelnau |

| CLASE | ORDEN | FAMILIA | Nombre Científico | Nombre Común |
|-------|---------------|------------------|---|---|
| AVES | PICIFORMES | RAMPHASTIDAE | <i>Pteroglossus castanotis</i> <i>Pteroglossus pluricinctus</i> <i>Pteroglossus inscriptus</i> <i>Pteroglossus mariaeflavirostris</i> <i>Sclerodera reinwardtii</i> <i>Ramphastos culminatus</i> <i>Ramphastos cuvieri</i> (= <i>tucarus</i>) | Tucancito multicolor Tucán de varias bandas Tucan rotulado Tucán pico amarillo Tucaneta de collar dorado Tucán rabadilla dorada Pinsha grande |
| | | PICIDAE | <i>Picumnus aurifrons</i> <i>Chrysoptilus punctigula</i> <i>Piculus flavigula</i> <i>Celeus elegans</i> <i>Celeus grammicus</i> <i>Celeus flavus</i> <i>Celeus torquatus</i> <i>Dryocopus lineatus</i> <i>Melanerpes cruentatus</i> <i>Veniliornis passerinus</i> <i>Veniliornis affinis</i> <i>Campephilus melanoleucus</i> <i>Campephilus guayaquilensis</i> <i>Campephilus rubricollis</i> | Carpintero enano Carpintero amarillo mediano Carpintero cara amarilla Carpintero castaño grande Carpintero Carpintero amarillo grande Carpintero cuello negro grande Carpintero negro grande Carpintero negro chico Carpintero oliváceo Carpintero barreteado |
| | PASSERIFORMES | DENDROCOLAPTIDAE | <i>Dendrocincia fuliginosa</i> <i>Dendrocybura longicauda</i> <i>Dendrocybura strictolaema</i> <i>Sittasornis griseicapillus</i> <i>Glyphorhynchus spirurus</i> <i>Nasicia longirostris</i> <i>Dendrozetastes rufigula</i> <i>Xiphocolaptes promeropirhynchus</i> <i>Dendrocolaptes certhia</i> <i>Dendrocolaptes picumnus</i> <i>Xiphorhynchus obsoletus</i> <i>Xiphorhynchus ocellatus</i> <i>Xiphorhynchus elegans (spixii)</i> <i>Xiphorhynchus picus</i> <i>Xiphorhynchus guttatus</i> <i>Lepidocolaptes albolineatus</i> | Trepador llano grande Trepador delgado Trepador pecho punteado Trepador oliváceo trepador enano Trepador pico largo Trepador llano mediano Trepador grande estriado Trepador barreteado Trepador pico corto Trepador loco Trepador de ocelos Trepador elegante Trepador mediano estriado Trepador pegón Trepador lineado |
| | | FURNARIIDAE | <i>Furnarius leucopus</i> <i>Furnarius minor</i> <i>Furnarius torridus</i> <i>Synallaxis albigularis</i> <i>Synallaxis gujanensis</i> <i>Synallaxis rutilans</i> <i>Certhiaxis mustelina</i> <i>Cranioleuca gutturata</i> <i>Thripophaga fusciceps</i> <i>Metopothrix aurantiacus</i> <i>Hylactistes subulatus</i> <i>Philydor pyrrhodes</i> <i>Automelus rufipileatus</i> <i>Xenops milleri</i> <i>Xenops minutus</i> | Chilalo Hornero pequeño Alcalde Coliespina pardo corona castaña Coliespina corona plana Coliespina rojizo Pajaro castaño Trepador pecho punteado Rabiblanco liso Pajarito cara anaranjada Pajarito rayado Ticolico rabadilla acanalada Pajaro corona castaña Trepadorcito rabirrufo Trepadorcito pechirrayado |
| | | FORMICARIIDAE | <i>Taraba major</i> <i>Sakespirorus canadensis</i> <i>Thamnophilus dohrnii</i> <i>Thamnophilus cryptoleucus</i> | Hormiguero grande Hormiguero copetón Hormiguero teretaño Hormiguero de Castelnau |

| CLASE | ORDEN | FAMILIA | Nombre Científico | Nombre Común |
|------------------------------------|--------------------------|-----------------------|---|-------------------------------|
| AVES | PASSERIFORMES | FORMICARIIDAE | <i>Thamnophilus aethiops</i> | Hormiguero negro grande |
| | | | <i>Thamnophilus schistaceus</i> | Hormiguero gorro negro |
| | | | <i>Thamnophilus murinus</i> | Hormiguero ceniza |
| | | | <i>Thamnophilus amazonicus</i> | Hormiguero gorro gris |
| | | | <i>Pygiptila stellaris</i> | Hormiguero negro gris |
| | | | <i>Neotantes niger</i> | Pájaro negro del matorral |
| | | | <i>Thamnomanes ardesiacus</i> | Hormiguero pizarreño |
| | | | <i>Thamnomanes saturninus</i> | Hormiguero melancólico |
| | | | <i>Thamnomanes schistogynus</i> | Hormiguero azul no |
| | | | <i>Myrmotherula brachyura</i> | Hormiguero pigmeo |
| | | | <i>Myrmotherula surinamensis</i> | Hormiguero rayado |
| | | | <i>Myrmotherula longicauda</i> | Hormiguero rayado |
| | | | <i>Myrmotherula huxwelli</i> | Hormiguero garganta clara |
| | | | <i>Myrmotherula haematonota</i> | Hormiguero espalda rufa |
| | | | <i>Myrmotherula axillaris</i> | Hormiguero negro |
| | | | <i>Myrmotherula sunensis</i> | Hormiguero del Rio Suno |
| | | | <i>Myrmotherula assimilis</i> | Hormiguero plomo |
| | | | <i>Herpsilochmus rufimarginatus</i> | Hormiguero alirifo |
| | | | <i>Cercomacra cinerascens</i> | Hormiguero gris |
| | | | <i>Cercomacra nigrescens</i> | Hormiguero plomizo |
| | | | <i>Myrmoborus myotherinus</i> | Hormiguero ratonero |
| | | | <i>Myrmoborus melanurus</i> | Hormiguero cola negra |
| | | | <i>Hypocnemis cantator</i> | Hormiguero cantarín |
| | | | <i>Hypocnemoides melanopogon</i> | Hormiguero negro |
| | | | <i>Hypocnemoides maculicauda</i> | Hormiguero gargantinegro |
| | | | <i>Percnisiola schistacea</i> | Hormiguero plomo dorado |
| | | | <i>Sclateria naevia</i> | Hormiguero trepador |
| | | | <i>Myrmeciza hyperythra</i> | Hormiguero mota blanca |
| | | | <i>Myrmeciza melanoceph</i> | Hormiguero manto blanco |
| | | | <i>Myrmeciza atrothorax</i> | Hormiguero gargantinegro |
| | | | <i>Myrmeciza leuconota</i> | Hormiguero |
| | | | <i>Gymnobithys salvini</i> | Hormiguero cuello blanco |
| | | | <i>Gymnobithys lunulata</i> | Hormiguero |
| | | | <i>Rhegmatorhina melanosticta</i> | Hormiguero de anteojos |
| | | | <i>Phlegopsis nigromaculata</i> | Hormiguero grande pardo |
| | | | <i>Hylophylax naevia</i> | Hormiguero pardo moteado |
| | | | <i>Hylophylax punctulata</i> | Hormiguero puntuado |
| | | | <i>Formicarius colma</i> | Hormiguero corona castaña |
| | | | <i>Formicarius analis</i> | Camungu to |
| | | | <i>Myrmothera campanisona</i> | Hormiguero campanero |
| | | | <i>Conopcephala peruviana</i> | Hormiguero garganta ploma |
| | | | <i>Pipra pipra</i> | Pipra negra con corona blanca |
| | | | <i>Pipra fuscicauda</i> | Pipra cola de hilo |
| | | | <i>Tyrannetes stolzmanni</i> | Saltarín enano |
| | | | <i>Piprites chloris</i> | Saltarín verde |
| | | | <i>Schiffornis major</i> | Saltarín grande |
| | | | <i>Lipaugus vociferans</i> | Silvador |
| <i>Porphyrolaema porphyrolaema</i> | Cotinga garganta púrpura | | | |
| <i>Cotinga maynana</i> | Cotinga garganta ploma | | | |
| <i>Cotinga cayana</i> | Cotinga garganta morada | | | |
| <i>Gymnoderus foetidus</i> | Pava pishco | | | |
| <i>Querula purpurata</i> | | | | |
| AVES | PASSERIFORMES | TYRANNIDAE | <i>Zimmerius gracilipes</i> | Mosqueta silbadora |
| | | | <i>Camptostoma obsolatum</i> | Cabezón castaño |
| | | | <i>Pachyrhamphus castaneus</i> | Cabezón aliblanco |
| | | | <i>Pachyrhamphus polychropterus</i> | Cabezón corona negra |
| | | | <i>Pachyrhamphus marginatus</i> | Cabezón garganta rosada |
| | | | <i>Pachyrhamphus (=Platypsaris) minor</i> | |
| | | | <i>Tityra cayana</i> | Condor pishco |
| | | | <i>Tityra semifasciata</i> | Condor pishco |
| | <i>Tityra incausitor</i> | Condor pishco pequeño | | |

| CLASE | ORDEN | FAMILIA | Nombre Científico | Nombre Común |
|---|---------------------------------------|--------------|--|----------------------------------|
| AYES | PASSERIFORMES | TYRANNIDAE | <i>Neopipo cinnamomea</i> | Cuco canela |
| | | | <i>Tyrannulus elatus</i> | Pitirre corona amarilla |
| | | | <i>Myiopagis gaimardii</i> | Mosqueta de Selva |
| | | | <i>Myiopagis flavivertex</i> | Mosqueta corona anaranjada |
| | | | <i>Mionectes oleagineus</i> | Papamosca pecho ocre |
| | | | <i>Corythopsis torquata</i> | Tangara |
| | | | <i>Myiornis ecaudatus</i> | Mosqueta bicho chalo |
| | | | <i>Lophotriccus vitiensis</i> | Atrapamoscas enano |
| | | | <i>Hemitriccus zosterops</i> | Tangara ojo negro |
| | | | <i>Todirostrum chrysocrotaphum</i> | Espatudilla pintada |
| | | | <i>Todirostrum cinereum</i> | Espatudilla vientre amarillo |
| | | | <i>Todirostrum maculatum</i> | Espatudilla manchada |
| | | | <i>Todirostrum latirostre</i> | Espatulilla frentiroja |
| | | | <i>Cnipodectes subbrunneus</i> | Atrapamoscas bruna |
| | | | <i>Ramphatrigon fuscicauda</i> | Pico cato colinegruzco |
| | | | <i>Rhynchocyclus olivaceus</i> | Pico chato aceitunado |
| | | | <i>Tolmomyias sulphureus</i> | Pico chato sulfuroso |
| | | | <i>Tolmomyias assimilis</i> | Pico chato aliamarillo |
| | | | <i>Tolmomyias polocephalus</i> | Pico chato de corona gris |
| | | | <i>Tolmomyias flaviventris</i> | Pico chato amarillento |
| | | | <i>Platyrinchus platyrhynchus</i> | Pico chato cresta blanca |
| | | | <i>Onychorhynchus coronatus</i> | Atrapamoscas real |
| | | | <i>Terenotriccus erythrus</i> | Atrapamoscas colicastaño |
| | | | <i>Myobius atricaudus</i> | Atrapamoscas cola negra |
| | | | <i>Myobius barbatus</i> | Atrapamoscas barbuda |
| | | | <i>Myiophobus fasciatus</i> | Mosqueta de pecho rayado |
| | | | <i>Empidonax euleri</i> | |
| | | | <i>Pyrocephalus rubinus</i> | Turtupilín |
| | | | <i>Ochthoeca littoralis</i> | Pitajo parduzco |
| | | | <i>Arundinicola(=Fluvicola) leucocephala</i> | |
| | | | <i>Attila spadiceus</i> | Atila lomo amarillo |
| | | | <i>Attila bolivianus</i> | Atila cabeza roma |
| | | | <i>Attila cinnamomeus</i> | Pájaro amarillento |
| | | | <i>Laniocera hypopyrrha</i> | Plañidera cinerea |
| | | | <i>Syrstes sibilator</i> | Pajarito rabadilla blanca |
| | | | <i>Myiarchus ferox</i> | Pájaro copetón |
| | | | <i>Myiarchus cephalotes</i> | Atrapamoscas de montaña |
| <i>Myiarchus swainsoni</i> | Atrapamoscas de Swainson | | | |
| <i>Myiarchus tuberculifer</i> | Atrapamoscas cresta negra | | | |
| <i>Pitangus sulphuratus</i> | Victor Díaz mayor | | | |
| <i>Pitangus lictor</i> | Victor Díaz menor | | | |
| <i>Megarhynchus pitangua</i> | Victor Díaz pico ancho | | | |
| <i>Myiozetetes cayanensis</i> | Atrapamoscas pechoamarillo | | | |
| <i>Myiozetetes similis</i> | Atrapamoscas copete rojo | | | |
| <i>Myiozetetes(=Tyrannopsis) luteiventris</i> | Atrapamoscas cresta oscura | | | |
| <i>Myiodynastes maculatus</i> | Pájaro rayado | | | |
| <i>Legatus leucophaeus</i> | | | | |
| <i>Empidonomus aurantiocroceatus</i> | Atrapamoscas copete negro amarillo | | | |
| <i>Empidonomus varius</i> | Atrapamoscas veteado | | | |
| <i>Tyrannopsis sulphurea</i> | Atrapamoscas sulfuroso | | | |
| <i>Tyrannus tyrannus</i> | Pitirre norteño | | | |
| <i>Tyrannus melancholicus</i> | Pepite grande | | | |
| <i>Tyrannus albogularis</i> | Rey garganta blanca | | | |
| <i>Muscivora tyrannus</i> | | | | |
| | | HIRUNDINIDAE | | |
| | | | <i>Tachycineta albiventer</i> | Golondrina ala blanca |
| | | | <i>Progne tapera</i> | Golondrina parda garganta blanca |
| | | | <i>Notiochelidon cyanoleuca</i> | Golondrina azul y blanca |
| | | | <i>Atticora fasciata</i> | Golondrina cintura blanca |
| | | | <i>Stelgidopteryx ruficollis</i> | Golondrina parda |
| | | | <i>Hirundo rustica</i> | Golondrina migratoria |

| CLASE | ORDEN | FAMILIA | Nombre Científico | Nombre Común |
|-------|---------------|-----------------------------|---|--|
| AVES | PASSERIFORMES | CORVIDAE | <i>Cyanocorax violaceus</i> | Quien |
| | | TRICGLODYTIDAE | <i>Campylorhynchus turdinus</i> <i>Thryothorus caraya</i> <i>Thryothorus leucotis</i> <i>Troglodytes aedon</i> <i>Cyphorhinus arada</i> <i>Donacobius atricapillus</i> <i>Turdus ignobilis</i> | Choqueco tordo Cucarachero de lluvias Shicapa Cucarachero común Flautista Gramalote pishco Cholón cholón |
| | | MUSCICAPIDAE (=TURDIDAE) | <i>Turdus obsoletus</i> <i>Turdus albicollis</i> <i>Turdus hauxwelli</i> | Tordo vientre plomo Tordo chote Tordo de Hauxwell |
| | | VIREONIDAE | <i>Cyclarhis gujanensis</i> <i>Vireo olivaceus</i> <i>Hylophilus thoracicus</i> | Juan Chivo Chivi chivi de ojos rojos Vireo vientre gris |
| | | ICTERIDAE | <i>Molothrus bananiensis</i> <i>Scaphidura oryzivora</i> <i>Ocyalus latirostris</i> <i>Psarocolius decumanus</i> <i>Psarocolius angustifrons</i> <i>Gymnostinops yuracares</i> <i>Cacicus cela</i> <i>Cacicus solitarius</i> <i>Cacicus sclateri</i> <i>Lamprosax tanagrinus</i> <i>Agelaius icterocephalus</i> <i>Icterus icterus/jacamaui</i> <i>Gymnomystax mexicanus</i> | Tordo parásito Chichiriche arrocero Oropéndola cola con bandas Bocholocho negro Paucar bocholocho Oropéndola verde Paucar Paucar negro Paucar negrusco Shiringuerito Pajaro negro Canario oropéndola Oropéndola negra |
| | | EMBERIZIDAE PARULINAE | <i>Parula pitayumi</i> <i>Basileuterus(=Phaethlypis) rivularis</i> <i>Coereba flaveola</i> | Pajarito azul Cantor de río Pajarito pardo amarillo |
| | | THRAUPINAE | <i>Cissopis leveriana</i> <i>Thlypopsis sordida</i> <i>Nemosia pileata</i> <i>Eucometis penicillata</i> <i>Tachyphonus rufiventer</i> <i>Tachyphonus luctuosus</i> <i>Tachyphonus surinamensis</i> <i>Ramphocelus nigrogularis</i> <i>Ramphocelus carbo</i> <i>Thraupis episcopus</i> <i>Thraupis palmarum</i> <i>Euphonia lanirostris</i> <i>Euphonia chrysopasta</i> <i>Euphonia minuta</i> <i>Euphonia xanthogaster</i> <i>Euphonia rufiventris</i> <i>Tangara mexicana</i> <i>Tangara chilensis</i> <i>Tangara schrankii</i> <i>Tangara callophrys</i> <i>Dacnis lineata</i> <i>Dacnis flaviventer</i> <i>Dacnis cayana</i> <i>Cyanerpes caeruleus</i> | Tangara urraca Fruterito de sombrero Pajarito gris azul Pajarito amarillo cabeza gris Huanchaco Huanchaco Sui sui Azulejo de palmeras Tangara turquesa Siete colores Pájaro amarillo verde Pájaro azul negro y blanco Pajarito turquesa Pajarito pecho amarillo Mielero turquesa Pajarito azul violáceo |

| CLASE | ORDEN | FAMILIA | Nombre Científico | Nombre Común |
|-------|---------------|--------------|---|---|
| AVES | PASSERIFORMES | THRAUPINAE | <i>Cyanerpes nitidus</i> | Pajarito azul negro |
| | | TERSININAE | <i>Tersininae viridis</i> | Pajarito azul opal |
| | | CARDINALINAE | <i>Pitylus grossus</i> <i>Passerina(=Cyanocompsa) cyanooides</i> <i>Saltator maximus</i> <i>Saltator coerulescens</i> | Pico grueso gargantiblanco Gorrion del bosque Picurero Navidad pishco |
| | | EMBERIZINAE | <i>Ammodramus(=Myospiza) aurifrons</i> <i>Sporophila americana</i> <i>Sporophila lineola/bouvronides</i> <i>Sporophila luctuosa</i> <i>Sporophila nigricollis</i> <i>Sporophila castaneiventris</i> <i>Oryzoborus angolensis</i> <i>Paroaria gularis</i> | Espiguero pecho blanco Espiguero negro Espiguero blanco y negro Espiguero pico amarillo Arrocerito pecho castaño Semillero venticastaño Soldadito |

FUENTE: CDC - IIAF, 1993; SOINI et al 1997

**LISTA DE REPTILES DE PRESENCIA
COMPROBADA EN LA RESERVA NACIONAL PACAYA SAMIRIA**

| CLASE | ORDEN | FAMILIA | Nombre Científico | Nombre Común |
|---------------------------|---|---|---|---|
| REPTILIA | SAURIA (Lagartijas e Iguanas) | GEKKONIDAE | <i>Gonatodes humeralis</i> <i>Hemidactylus mabouia</i> <i>Pseudogonatodes guianensis</i> <i>Thecadactylus rapicauda</i> | Salamanqueja Gecko ligneo |
| | | IGUANIDAE | <i>Iguana iguana</i> | Iguana verde |
| POLYCHROTIDAE | | <i>Anolis chrysolepis</i> | Salamanqueja | |
| | | <i>Anolis fuscoauratus</i> | Salamanqueja | |
| | | <i>Anolis ortonii</i> | Salamanqueja | |
| | | <i>Anolis punctatus</i> | Lagartija de Selva | |
| | | <i>Anolis trachyderma</i> <i>Anolis cf. bambiceps</i> <i>Polychrus marmoratus</i> | Salamanqueja | |
| TROPIDURIDAE | | <i>Tropidurus plica</i> <i>Tropidurus umbra</i> | Lagartija Lagartija | |
| | | GYMNOPHTHALMIDAE | <i>Alopoglossus cf. atriventris</i> <i>Arthrosaura reticulata</i> <i>Iphisa elegans</i> <i>Pronodactylus argulus</i> | |
| TEIIDAE | | | <i>Ameiva ameiva</i> <i>Dracaena guianensis</i> | Ucuyuqui Teju cabeza roja o iguana cabeza roja Camaleón Rojo |
| | <i>Kentropyx altamazonica</i> <i>Kentropyx calcarata*</i> <i>Kentropyx pelviceps</i> <i>Tupinambis teguix'in</i> | | Iguana Negra | |
| SCINCIDAE | <i>Mabuya mabouya (=nigropunctata)*</i> <i>Mabuya bistrriata</i> | | Lagartija | |
| SERPENTES (Serpientes) | TYPHLOPIDAE | <i>Typhlops minuisquamus</i> | Culebra de dos cabezas, lombris mama | |
| | ANILLIDAE | <i>Anilius scytale</i> | Naca Naca | |
| | BOIDAE | <i>Boa constrictor</i> <i>Corallus caninus</i> | Boa mantona Boa Verde, Boa esmeralda | |
| | | <i>Corallus enydris (=hortulanus)</i> <i>Epicrates cenchria</i> <i>Eunectes murinus</i> | Boa Marrón Boa Arco Iris Yacumama, Anaconda | |
| | COLUBRIDAE | <i>Chironius carinatus*</i> <i>Chironius cf. fuscus</i> <i>Chironius multiventris</i> <i>Chironius scurrulus</i> <i>Clelia clelia</i> | Pukuna Machaco | |
| | | <i>Dipsos caeshyl</i> <i>Drymarchon corais</i> <i>Erythrolamprus guentheri*</i> <i>Helicops angulatus</i> <i>Hydrops martii</i> <i>Imantodes cenchoa</i> <i>Leptodeira annulata</i> <i>Leptophis anaetulla</i> <i>Liophis typhlus typhlus</i> <i>Liophis (=Leimadophis) reginae</i> <i>Pseustes sulphureus</i> <i>Spilotes pulatus</i> <i>Xenodon severus</i> | Aguaje Machaco, Afaninga negra Coral Machakin Pauca Machaco Yacu Jergón Afaninga de árbol Afaninga de árbol Taruan Aguaje Machakin Calmashe Carinaña Amarilla Cascabel | |

| CLASE | ORDEN | FAMILIA | Nombre Científico | Nombre Común |
|----------|----------------------------|--------------------------|---|--|
| REPTILIA | SERPENTES | COLUBRIDAE | <i>Xenoxybelis argenteus</i> * | |
| | | VIPERIDAE | <i>Bothrops atrox</i> <i>Bothriopsis bilineata</i> <i>Lachesis muta</i> | Jergón Lero machaco Shushupe |
| | | ELAPIDAE | <i>Micrurus langsdorffi</i> <i>Micrurus filiformis</i> <i>Micrurus lemniscatus</i> | Naca naca Huaraycondor |
| | CROCODYLIA (Cocodrilos) | ALLIGATORIDAE | <i>Caiman crocodylus</i> <i>Melanosuchus niger</i> <i>Poleosuchus trigonatus</i> | Lagarto blanco Lagarto negro Dirin dirin |
| | | TESTUDINES (Tortugas) | TESTUDINIDAE | <i>Geochelone denticulata</i> * |
| | TESTUDINES (Tortugas) | CHELIDAE | <i>Cheilus fimbriatus</i> <i>Phrynops gibbus</i> | Matamata Tortuga Cabeza de serpiente |
| | | | <i>Phrynops raniceps</i> (= <i>nasutus</i>) <i>Platemys platycephala</i> | Charapita de Aguajal, Capitari |
| | | PELOMEDUSIDAE | <i>Podocnemis expansa</i> <i>Podocnemis sextuberculata</i> <i>Podocnemis unifilis</i> | Charapa Cupiso Taricaya |

FUENTE: IIAP - CDC, 1993; SOINI et al 1997

**LISTA DE ANFIBIOS DE PRESENCIA
COMPROBADA EN LA RESERVA NACIONAL PACAYA SAMIRIA**

| CLASE | ORDEN | FAMILIA | Nombre Científico | Nombre Común |
|----------|---------------------------------------|---|--|--------------------|
| AMPHIBIA | CAUDATA | PLETHODONTINAE | <i>Bolitoglossa peruviana/altamazonica</i> | Salamandra peruana |
| | ANURA | BUFONIDAE (Sapos) | <i>Bufo marinus</i> | Sapo |
| | | | <i>Bufo typhonius</i> | |
| | | | <i>Dendrophryniscus minutus</i> | |
| | | DENDROBATIDAE (Ranas venenosas) | <i>Epipedobates femoralis</i> | |
| | | | <i>Epipedobates pictus</i> | |
| | | | <i>Epipedobates trivittatus</i> | |
| | | HYLIDAE (Ranas arborícolas) | <i>Agalychnis craspedopus</i> | Hyla |
| | | | <i>Hyla bifurca</i> | |
| | | | <i>Hyla boans</i> | |
| | | | <i>Hyla calcarata</i> | |
| | | | <i>Hyla fuscata</i> | |
| | | | <i>Hyla geographica</i> | |
| | | | <i>Hyla granosa</i> | |
| | | | <i>Hyla haraldschultzi</i> | |
| | | | <i>Hyla lanciformis</i> | |
| | | | <i>Hyla lechl</i> | |
| | | | <i>Hyla leucophyllata</i> | |
| | | | <i>Hyla minuta</i> | |
| | | | <i>Hyla punctata</i> | |
| | | | <i>Hyla riveroi</i> | |
| | | | <i>Hyla rossalleni</i> | |
| | | | <i>Hyla triangulum</i> | |
| | | | <i>Osteocephalus lepreurii</i> | |
| | | | <i>Osteocephalus planiceps</i> | |
| | | | <i>Osteocephalus taurinus</i> | |
| | | | <i>Phrynohyas resinifictrix</i> | |
| | | | <i>Phrynohyas venulosa</i> | |
| | | | <i>Phyllomedusa tarsiis</i> | |
| | | <i>Phyllomedusa tomopterna</i> | | |
| | | <i>Scarthya ostinodactyla</i> | | |
| | | <i>Scinax (=Oligon) garbei</i> | | |
| | | <i>Scinax (=Oligon) pedromedinae</i> | | |
| | | <i>Scinax (=Oligon) rubra</i> | | |
| | | <i>Sphaenorhynchus carneus</i> | | |
| | | <i>Sphaenorhynchus clorisae</i> | | |
| | | <i>Sphaenorhynchus lacteus</i> | | |
| | | LEPTODACTYLIDAE (Ranas terrestres) | <i>Adnomera andreae</i> | Hyla |
| | | | <i>Adnomera hylaedactyla</i> | |
| | | | <i>Ceratophrys cornuta</i> | |
| | | | <i>Eleutherodactylus diadematus</i> | |
| | <i>Eleutherodactylus variabilis</i> | | | |
| | <i>Hydrolactare schmidti</i> | | | |
| | <i>Ischnocnema quixensis</i> | | | |
| | <i>Ischnocnema saxatilis</i> | | | |
| | <i>Leptodactylus discodactylus*</i> | | | |
| | <i>Leptodactylus leptodactyloides</i> | | | |
| | <i>Leptodactylus pentadactylus</i> | | | |
| | <i>Leptodactylus wagneri</i> | | | |
| | <i>Liodytes lineatus</i> | | | |
| | <i>Phyllonastes myrmecoides</i> | | | |
| | <i>Physalaemus petersi</i> | | | |
| | <i>Pseudopaludicola ceratophyes</i> | | | |
| | <i>Vanzolinius discodactylus</i> | | | |
| | <i>Chiasmoleis ventrimaculata</i> | | | |
| | <i>Ctenophryne geayi</i> | | | |
| | <i>Hamptophryne boliviana</i> | | | |
| | <i>Pipa pipa</i> | | | |
| AMPHIBIA | ANURA | MICROHYLIDAE (Ranas de boca angosta) | | |
| | | PIPIDAE (RANAS ACUSTICAS) | | |

FUENTE: IIAP - CDC, 1993; SOINI et al 1997

* Avistadas

**ANEXO 7.5.3-9
PERSONAL ENTREVISTADO**

| Nombre del Centro Poblado/Ciudad | Fecha de entrevista | Personal Entrevistado | | | |
|----------------------------------|---------------------|--------------------------------------|---|-------------------------------|--------------------------------|
| | | Entrevistado No. 1 | | Entrevistado No.2 | |
| | | Nombre | Cargo-Ocupación-Función | Nombre | Cargo-Ocupación-Función |
| Puerto Grau | 08-Sep-04 | Tamaya Yaicate | Teniente Gobernador-agricultor | Edwin Curico | Técnico de enfermería |
| Vista Alegre | 08-Sep-04 | Gilder Morayari Torres | Agente Municipal | | |
| Libertad | 08-Sep-04 | Abdul Orosco Sandoval | Teniente Gobernador-agricultor | | |
| Mariscal Castilla | 08-Sep-04 | Jesús Villacresta Tamane | Teniente Gobernador-agricultor | Juan de Dios Ruíz de la Cruz | Técnico agropecuario. |
| Puerto Miguel | 08-Sep-04 | Manuel Pacaya Aguanare | Teniente Gobernador (interino)-agricultor | José Benjamín Pacaya Aguanare | Técnico de enfermería |
| San José de Parapapura | 08-Sep-04 | Efraín Mantiya Soria | Teniente Gobernador-agricultor | Hernan Tamane Camayo | Técnico de enfermería |
| Yucuruchi | 09-Sep-04 | Rodil Ramírez Rulin | Teniente Gobernador-agricultor | Rosario Mafaldo García | Técnica de enfermería |
| Capitán Clavero | 09-Sep-04 | Oswaldo Noriega | Agente Municipal | Maritza de Jesús Peréz Dávila | Técnica de enfermería |
| Bagazán | 09-Sep-04 | Manuel Pérez Sánchez | Alcalde | | |
| Pto. Sol | 09-Sep-04 | Moria Edih Juarez Baldera | Técnica de enfermería | Ing.Juan José Alejos Herrera | Agte. Agrario (Minist. Agric.) |
| Mateo Pumacahua | 10-Sep-04 | Daniel Tuanamu Pacaya | Teniente Gobernador | Walter Feire | Vecino-agricultor |
| Nuevo Aucayaco | 10-Sep-04 | Manuel Luna Corán | Agente Municipal | Julián Gaviola Marín | Profesor |
| Nueva Florida | 10-Sep-04 | Mayo Rivera Ruíz | Profesor | | |
| Nuevo Progreso | 10-Sep-04 | Edy Alvarez | Promotor de salud | | |
| Nueva York | 11-Sep-04 | Andrés Borzales Saldaña | Agente Municipal | | |
| Iricahua | 11-Sep-04 | Manuel Tapuyina Pacay | Profesor | | |
| Jorge Chávez | 11-Sep-04 | Humberto Valle Sinomusa | Teniente Gobernador | Jorge Abonari Gonzáles | Agente Municipal |
| Casa Grande | 11-Sep-04 | Ottmar Cebay Vásquez | Presidente Comité de Salud | Rocío Yumbato Mucushua | Fundación PRONAO |
| Padre Guiner | 11-Sep-04 | Alejandro Panaico del Águila | Teniente Gobernador | Ventura Dávila Guerra | Comunero |
| Cedro Isla | 11-Sep-04 | Wilmer Tinuma Chumbe | Promotor de salud | | |
| Puerto Carlos | 12-Sep-04 | Hilario Rodríguez Cardoso | Teniente Gobernador | Yonny Silvia Sajami Vera | Profesora |
| Huaycarayco | 12-Sep-04 | Cliber Suisa López | Agente Municipal | | |
| Flor de Castaña | 12-Sep-04 | Eusebio Silva Panama | Teniente Gobernador | Carlos García Vásquez | Director de colegio |
| Sapuena | 12-Sep-04 | Alberto Seija Renjifo | Teniente Gobernador | Efraín Chávez Tarazona | Director de colegio |
| Jenaro Herrera | 12-Sep-04 | Magno Rogelio López Vela | Alcalde | | |
| Requena | 13-Sep-04 | Dr. Eleodoro Guerra Valles | Director del Hospital Provincial | Ing. Pachacutec Ochoa Ruiz | Estadístico de la Zona Agraria |
| | | Mayor PNP Fernando Escalante Huapaya | COMISARIO | Eith Lopez Vergara | Secretaria Gral. De CARITAS |
| | | Merita Flores Puga | Enfermera CARITAS | Glandy Sajami Collantes | Enfermera CARITAS |
| Yanallpa | 14-Sep-04 | Ángel Américo Álvarez Patow | Profesor | Flores Ampuero | Promotor de salud |
| San Juan | 14-Sep-04 | Anselmo Meléndez Ojanama | Profesor | | |
| 11 de Agosto | 14-Sep-04 | José Hurea acho | Comunero | Alivet Chávez Damincho | Comunera |
| Santa Rosa | 14-Sep-04 | Mateo Hurayari Córdova | Presidente de la comunidad | Germán Roche Huaycana | Promotor de salud |
| Magdalena | 15-Sep-04 | Graciela Hernández Vargas | Directora del Colegio | | |
| Contamantillo | 15-Sep-04 | Luis Navarro Saavedra | Teniente Gobernador | José Fasavi | Agente Municipal |
| Puerto Rico | 15-Sep-04 | César Pagore Pecae | Teniente Gobernador | Henry Amías Huaymane | Agente Municipal |
| Nuevo Curahuantillo | 15-Sep-04 | Francisco Lomas Manoyama | Teniente Gobernador | Carmen Julia Pacaya | Profesora |
| Yuracocha | 15-Sep-04 | Tania Pinta Vásquez | Profesor | | |
| Huarmisla | 15-Sep-04 | Norberto Bustamante Chancay | Teniente gobernador | | |
| Puerto Loreto | 15-Sep-04 | Román López Ahuanae | Teniente gobernador | | |
| Carocurahuyte | 16-Sep-04 | Baltazar Pacaya Vásquez | Profesor | Rubén Taricuarima Jaramillo | Promotor de salud |
| Cajamarca | 16-Sep-04 | Mauro Flores Yanuire | Presidente del comité | Raúl Valderrama Valera | Presidente de APAFA |
| Arica Vieja | 16-Sep-04 | Manuel Ihuraqui Tamani | Agente Municipal | Jorge Camayo Silvano | Promotor de salud |
| Nuevo Tarma | 16-Sep-04 | Rodolfo Mora Sea | Teniente Gobernador | Farrah Weindy Briceño | Profesora |

| Nombre del Centro Poblado/Ciudad | Fecha de entrevista | Personal Entrevistado | | | |
|----------------------------------|---------------------|----------------------------------|----------------------------|--------------------------------|-------------------------------|
| | | Entrevistado No. 1 | | Entrevistado No.2 | |
| | | Nombre | Cargo-Ocupación-Función | Nombre | Cargo-Ocupación-Función |
| Fray Martín | 16-Sep-04 | Henry Cuypano Anaya | Teniente Gobernador | Roger Panner Gómez Sandoval | Profesor |
| 28 de Julio | 17-Sep-04 | José Soria Sangama | Teniente Gobernador | Milton Cunapa Vásquez | Profesor |
| Urarina | 17-Sep-04 | Elías Flores Pilco | Presidente de la comunidad | Carlos Cachique Pacae | Director de colegio |
| Kuhuay | 17-Sep-04 | Carlos Kuelo Tamani | Teniente Gobernador | Manuel Vega Romaina | Agente Municipal |
| Jorge Chávez | 17-Sep-04 | Teddy Schermoly Carranza | Agente Municipal | Adolfo Ayarza Marín | Profesor |
| Manco Cápac | 17-Sep-04 | Jeiser Guevara Lauhat | Director de colegio | Odilio Taricarima Ruíz | Técnico de enfermería |
| San Pedro | 18-Sep-04 | Jerson Sánchez Flores | Director-profesor | | |
| Atunpoza | 18-Sep-04 | Tulio Tayguarine | Teniente Gobernador | | |
| San Juan de Paucar | 18-Sep-04 | Diógenes Salomón Valera Pinedo | Promotor de salud | Eduardo Cárdenas Alvarado | Promotor de salud |
| Nuevo 7 de Junio | 18-Sep-04 | Juan Vela Azabache | Teniente Gobernador | | |
| Nuevo San José | 18-Sep-04 | Armín Caballero Oyambo | Teniente Gobernador | | |
| Bretaña | 18-Sep-04 | José Wilmer Pacaya Muyarari | Gobernador | Adelmar Yuyarima | Teniente alcalde |
| San Carlos | 20-Sep-04 | Manuel Varela Ortíz | Agente municipal | Henry Vidal Hidalgo Sias | Técnico de enfermería |
| Ancash | 20-Sep-04 | Alejandro Da Santos Manoyama | Teniente Gobernador | | |
| San Miguel | 20-Sep-04 | Blanca Elia Rjas Pérez | Profesora | | |
| Bellavista | 20-Sep-04 | Roli Lamas Valera | Profesor | | |
| Polo Sur | 21-Sep-04 | Nicanor Manihuari Canallo | Teniente Gobernador | | |
| Huacrachico | 21-Sep-04 | Wellintog Pacaya Yahuarcani | Teniente Gobernador | Nestor Tanan Tasías | Profesor |
| Las Palmas | 21-Sep-04 | Carlos Quinto Paredes | Comerciante | | |
| Nueva Independencia | 21-Sep-04 | Clever Pereyra Marín | Teniente Gobernador | Elizabeth Iglesias Pacaya | Promotora de salud |
| Nueva Encanto | 21-Sep-04 | Francisco Navarro Rodríguez | Agente Municipal | Wilder Pacaya Pizón | Profesor |
| Bolívar | 21-Sep-04 | Julio Claudio Pinedo Peñaherrera | Director de colegio | Juan Manuel Flores Panduro | Técnico de enfermería |
| Nuevo Liberal | 22-Sep-04 | Julián Vásquez Ahuanari | Teniente Gobernador | Juan Alfonso Torrez Simaraahua | Agente Municipal |
| San Antonio | 22-Sep-04 | Abertano Manuyama | Curaca - Apu | Emilio Cárdenas Mesa | Teniente Gobernador |
| Puerto Victoria | 22-Sep-04 | Antonio Iguaraqui | Presidente de la comunidad | Sergio Natividad Saenz | Teniente Gobernador |
| Padre Agustín López Pardo | 22-Sep-04 | Smith Murayavi Mendoza | Agente Municipal | Rodrigo Arévalo Flores | Profesor de primaria |
| Obrero Zona 1 | 22-Sep-04 | Angel Saldaña Huanaquiri | Técnico de enfermería | | |
| Obrero Zona 2 | 22-Sep-04 | Antero Asipoli Noeno | Presidente de la comunidad | Pedro Pablo Asipoli Moeno | Agente Municipal |
| Nuevo Clavero | 23-Sep-04 | Ladislao Ruiz Sangama | Agente Municipal | Edward Silva Vela | Profesor de primaria |
| Oceanía | 23-Sep-04 | David Enrique Sumaeta Rivera | Profesor de primaria | Diana Misar Ríos | Profesora de inicial |
| Puerto Irene | 23-Sep-04 | Tomás Lipa Condori | Teniente Gobernador | Roberto Pilco Almeyda | Profesor |
| San Raúl | 23-Sep-04 | Carolita Mundieta Ruíz | Profesora | Alejandro Ruíz Burga | APAFA |
| San Rafael | 23-Sep-04 | Rutber More García | Teniente Gobernador | Juan Limber Dávila Flores | Director de escuela |
| Puerto Enrique | 23-Sep-04 | Vidal Torres Anable | Agente Municipal | Adela Greifo Vásquez | Enfermera |
| Bolívar II | 24-Sep-04 | Wilson Rojas Ramir | Teniente Gobernador | Becman Machoa López | Agente Municipal |
| Juancito | 24-Sep-04 | Lic. Oswaldo Ramírez Guzmán | Profesor -USE | Juan Pisco | Profesor -USE |
| Pucapanga | 25-Sep-04 | Pompeo Enríquez Quispe | Teniente Gobernador | Carlos Alberto Tello | Operario del Fundo Villa Ríos |
| Nuevo Morales | 25-Sep-04 | Adán Bardales Vásquez | Agente Municipal | | |
| Paynacú | 25-Sep-04 | Peder Angulo Manihuan | Teniente Gobernador | | |
| 13 de Enero | 25-Sep-04 | Pascual Paredes Tananta | Teniente Gobernador | Roque Saavedra Pacaya | Comunero-agricultor |
| Nuevo Berlín | 25-Sep-04 | Jaime Roger Cruz Celis | Profesor | | |
| Chiclayo | 26-Sep-04 | Weninger López Ventanilla | Teniente Gobernador | Fridencio Curitima Curichimba | Agente Municipal |
| Chorrillos | 26-Sep-04 | Carlos Linares Chujutaye | Teniente Gobernador | | |
| Saman | 26-Sep-04 | Edilberto Tello | Teniente Gobernador | | |
| Tiwinza | 26-Sep-04 | Marina Graciela Vásquez Ochoa | Profesora | | |
| Vista Alegre | 27-Sep-04 | Eglinton Savala Huanío | Teniente Gobernador | | |

| Nombre del Centro Poblado/Ciudad | Fecha de entrevista | Personal Entrevistado | | | |
|----------------------------------|---------------------|--------------------------------|---|--------------------------------|---------------------------|
| | | Entrevistado No. 1 | | Entrevistado No.2 | |
| | | Nombre | Cargo-Ocupación-Función | Nombre | Cargo-Ocupación-Función |
| Monte Bello | 27-Sep-04 | Luis Loja Ochoa | Teniente Gobernador | | |
| Nueva York | 27-Sep-04 | Josué Tafur Vargas | Profesor | | |
| Agua Verdes | 28-Sep-04 | Sergio Huansi Cambunungi | Agente Municipal | | |
| Santoa | 28-Sep-04 | Marina Graciela Vásquez Ochoa | Profesora | | |
| Nuevo Cajamarca | 28-Sep-04 | Oscar Gordon Isabane | Teniente Gobernador | | |
| Nueva Delicia | 28-Sep-04 | Teófilo Macedo | Agente Municipal | | |
| San Rafael | 29-Sep-04 | Carlos David Panduro Díaz | Teniente Gobernador | Julio Macedo Pinedo | Agente Municipal |
| Maranatha | 29-Sep-04 | Vitermo Perdomo del Águila | Profesor | Elmer Wigberto Granades Flores | Promotor de salud |
| San Cristóbal | 29-Sep-04 | José Alfredo Sangama Guzmán | Profesor | Tito Debernarde Tamiche | Agente Municipal |
| Mahuise | 29-Sep-04 | Julio Luis Bardales Soria | Agente municipal | Veives Lira Gonzáles Guimarez | Técnico de Enfermería |
| Nuevo Dos de Mayo | 29-Sep-04 | Ramiro Gonzáles Isuisa | Teniente Gobernador | José Odilo Inuma Ojahawa | Técnico de Enfermería |
| Dos se Mayo | 30-Sep-04 | Abelardo Flores Osorio | Teniente Gobernador (i) | Emilda Cachique Ushiñana | Técnico de Enfermería |
| Tierra Blanca | 30-Sep-04 | Joel Díaz García | Teniente Alcalde | | |
| Yahuarango | 30-Sep-04 | Raúl Chávez Dávila | Teniente Gobernador | | |
| Ramón Castilla | 30-Sep-04 | Belisario Quinteros Vargas | Coodrinador del Plan de Desarrollo Urbano | | |
| Grau | 01-Oct-04 | Cecilio Pinón Alegría | Teniente Gobernador | | |
| Boca de Santa Catalina | 01-Oct-04 | Daniel Chapiana Ruíz | Profesor | | |
| Buenos Aires | 01-Oct-04 | Julián Pizango Ijumo | Teniente Gobernador | | |
| Alfa y Omega | 01-Oct-04 | Santiago Tercero Reátegui Ruíz | Técnico de enfermería | | |
| Reyno Unidos | 01-Oct-04 | Aquiles Ruíz | Teniente Gobernador | | |
| Orellana | 02-Oct-04 | | | | |
| Hermanos | 03-Oct-04 | Víctor Yumbato Morey | Teniente Gobernador (e) | | |
| Daniel Alcides Carrión | 03-Oct-04 | Fernando Shipingahua Sinaragua | Profesor | | |
| Huamantullo | 03-Oct-04 | Demetrio Ahuanari Cayimata | Agente municipal | | |
| Shetevo | 03-Oct-04 | Jaime Pérez Rengifo | Presidente de APAFA | | |
| Nuevo Canchahuaylla | 03-Oct-04 | Yliane Villacrés | Profesora | | |
| Isla Baños | 04-Oct-04 | Mario Martínez Fasabe | Teniente Gobernador | Edwin Dávila López | Profesor |
| Garza Caños | 04-Oct-04 | Luis Pacalla | Teniente Gobernador | Edgardo Menancio Espinoza | Agricultor |
| Luz del Oriente | 04-Oct-04 | Demetrio Mozombite | Teniente Gobernador | | |
| Monte de los Olivos | 04-Oct-04 | Nilo Javier Vaca Flores | Agente municipal | | |
| Canelos | 04-Oct-04 | Magno Cenepo Nolorve | Teniente Gobernador (e) | Elva Capuana Regifo | Profesora |
| Alto Perillos | 04-Oct-04 | Juanito Ramírez Bardales | Teniente Gobernador | Nilda Amansifuén | Técnica agropecuaria |
| Ipuano | 05-Oct-04 | Segundo Alejandro Vásquez | Teniente Gobernador | Sara Dávila López | Profesora |
| Inahuaya | 05-Oct-04 | Alfonso Tipto Alva | Alcalde | Roger Montesinos Ruíz | Empresario y promotor |
| Libertad | 05-Oct-04 | Mauro anchinari Etene | Jefe de la Comunidad Nativa | | |
| Pampa Hermoza | 05-Oct-04 | Flor de Luz Cardenas Quintana | Gobernador | | |
| Contamana | 06-Oct-04 | Eco. Marco Perez | Gte. de Planificacion y Presupuesto | Ing. Isaac Huamán Pérez | Gte. Desarrollo Económico |
| | | Ing. Braulio Melo | Director Programa Vaso de leche del Municipio | | |
| Perla del Ucayali | 07-Oct-04 | Gloriosa Quintana Cabrera | Profesora | | |
| Nuevo Olaya | 07-Oct-04 | Carlos Nunta Panduro | Teniente Gobernador | | |
| Shanaillo | 07-Oct-04 | Edgardo Alvis Saavedra | Teniente Gobernador | | |
| San Marcos | 07-Oct-04 | Rucoba Gonzálo | Agente Municipal | | |
| Milagritos | 08-Oct-04 | Joel Caupa Flores | Técnico de enfermería | | |
| Holanda | 08-Oct-04 | Macedo Chapana | Teniente Gobernador | | |
| Canaan | 08-Oct-04 | Basilio Rodríguez Varonzino | Profesor | | |

| Nombre del Centro Poblado/Ciudad | Fecha de entrevista | Personal Entrevistado | | | |
|----------------------------------|---------------------|--------------------------------|--|------------------------------|--------------------------------|
| | | Entrevistado No. 1 | | Entrevistado No.2 | |
| | | Nombre | Cargo-Ocupación-Función | Nombre | Cargo-Ocupación-Función |
| Nuevo Puerto Oriente | 08-Oct-04 | Fermín Tangoa Awanare | Teniente Gobernador | | |
| Nuevo Sucre | 09-Oct-04 | Gerardo Gonzáles Ochavano | Agente Municipal | | |
| Santa Clara | 09-Oct-04 | Martín Ocharano Rojas | Teniente Gobernador | | |
| Lisboa | 09-Oct-04 | Julián Burga Ochaba | Promotor de salud-agricultor | | |
| Nueva Alianza | 09-Oct-04 | Sr. Milder Plaza Vega | Teniente Gobernador | | |
| Teniente Cornejo | 09-Oct-04 | Aníbal Panduro | Agricultor- reforestador | | |
| La Unión | 09-Oct-04 | Milton Díaz Manchinari | Agente Municipal | | |
| San Roque | 10-Oct-04 | Segundo Genaro Saavedra Pinedo | Teniente Gobernador | | |
| Tumbes | 10-Oct-04 | Reminton Valdivia Arévalo | Teniente Gobernador | | |
| Santa María | 10-Oct-04 | Juan Castro Tamane | Agente municipal | | |
| Cunschamay | 10-Oct-04 | Artemio Nauta Lomas | Teniente Gobernador | Pedro Ochaban Marín | Jefe Comunidad nativa |
| Galilea | 10-Oct-04 | Vicente Inuma Macedo | Teniente Gobernador | Tomás Inuma Macedo | Profesor de educación primaria |
| Santa Ana | 10-Oct-04 | José Maldonado | Teniente Gobernador | Enrique Venanceno Canos | Profesor de educación primaria |
| Roaboya Mestiza | 11-Oct-04 | Juan Nube Pisan | Técnico de enfermería | | |
| Roaboya Nativa | 11-Oct-04 | Rafael Mori Sanancino | Técnico de enfermería | | |
| Pahoyan | 11-Oct-04 | Juan Maldonado Quia | Alcalde | | |
| Puerto Islandia | 11-Oct-04 | Clemente Nolarde Salazar | Gobernador del Distrito de Padre Márquez | José Luis Montesinos Ruiz | Empresario |
| San Antonio | 12-Oct-04 | Roger Pinón Montalván | Teniente Gobernador | José Rodríguez Vásquez | Agente Municipal |
| Tiruntan | 12-Oct-04 | Juan Maldonado Urquia | Alcalde | | |
| Pueblo Libre | 12-Oct-04 | Alfredo Plaza Cobaz | Teniente Gobernador- agricultor | | |
| Alfonso Ugarte | 12-Oct-04 | Raul Penazoa Maldonado | Jefe de la Comunidad Nativa | | |
| Nuevo San Martín | 13-Oct-04 | Jeferson Gógora Martínez | Profesor de educación primaria | | |
| San Geronimo | 13-Oct-04 | Darwin Carlos Dávila Cárdenas | Teniente Gobernador- agricultor | | |
| Nuevo Loreto | 13-Oct-04 | José Rodríguez Vásquez | Agente Municipal | | |
| San Francisco | 13-Oct-04 | Alejandro Valera Ramírez | Agente Municipal | | |
| Tacshitea | 14-Oct-04 | Luis Ramírez | Agente municipal | | |
| Espinal | 14-Oct-04 | Arturo Vela Del Águila | Agente Municipal (i) | | |
| Puerto Caridad | 14-Oct-04 | Manuel Paredes | Comunero - agricultor | | |
| Panaillo | 14-Oct-04 | Fernando Curicu Quio | Agente Municipal | | |
| San Marcos | 14-Oct-04 | Juan Murrieta Canello | Teniente Gobernador | | |
| Antiguo San Antonio | 15-Oct-04 | Maria Gonzales Ramirez | Profesora | | |
| Nuevo San Antonio | 15-Oct-04 | Victoria Chapiana Icomedas | Técnica en enfermería | | |
| Nuevo Paris | 16-Oct-04 | Diomenes Nacimiento Munoz | Agente municipal | | |
| San Francisco | 16-Oct-04 | Víctor Vela Ramírez | Presidente del Concejo directivo de la Comunidad | | |
| Pucallpa | 17-Oct-04 | Jhony Souza Perez | Director de PRODUCE-PUCALLPA | María Mori Gonzales | Directora de Estadística |
| | | Ing. Godofredo Jiménez | Director del Ministerio de Agricultura-Pucallpa | Ing. Walter Panduro Techeyra | Director de Estadística |
| Soledad | 25-Oct-04 | Soine Melendez Catashunga | Teniente Gobernador | | |
| Tres Unidos de Yanayacu | 25-Oct-04 | Wilson Tuamana Amansifuen | Teniente Gobernador | | |
| La Pedrera | 25-Oct-04 | William Pérez Carrión | Teniente Gobernador | Ángel Muricio Payvar García | Agente Municipal |
| Montevideo | 25-Oct-04 | Jorge Noriega Noriega | Agente municipal | Raúl Lima Soria | Promotor de salud |
| Bellavista | 25-Oct-04 | Máximo Aguanari Iguaraqui | Agente Municipal -agricultor | | |
| Nuevo San José | 25-Oct-04 | Víctor Núñez Tamani | Teniente gobernador | | |
| Nueva Unión | 25-Oct-04 | Aguntín Huanuri Gallardo | Agente municipal | | |
| Huañuna | 26-Oct-04 | Avencio Murayari Pacaya | Presidente de APAFA | | |
| Bermúdez | 26-Oct-04 | Juan Rojas Canallo | Teniente gobernador | | |
| Curarina | 26-Oct-04 | Wilmar Inuma Campos | Agente municipal | | |

| Nombre del Centro Poblado/Ciudad | Fecha de entrevista | Personal Entrevistado | | | |
|----------------------------------|---------------------|--------------------------------|-----------------------------|-------------------------------|-----------------------------|
| | | Entrevistado No. 1 | | Entrevistado No.2 | |
| | | Nombre | Cargo-Ocupación-Función | Nombre | Cargo-Ocupación-Función |
| San Roque | 26-Oct-04 | Limber Etene Hernández | Teniente gobernador | José Antonio Scupingague Lazo | Técnico de enfermería |
| Piurí Isla | 26-Oct-04 | Raúl Macuyami Tamán | Teniente gobernador | Nelson Niomar Chahuano | Agente Municipal |
| Santa Isabel | 26-Oct-04 | Andrés García Wenselver | Agente Municipal-agricultor | | |
| Nuevo Carachama | 26-Oct-04 | Román Valqui Chilicahua | Teniente gobernador (e) | | |
| Nuevo Junin | 27-Oct-04 | Nicolás Rodríguez Tamane | Teniente gobernador | Hilber Tapuyime Gómez | Profesor |
| Nueva Patria | 27-Oct-04 | Celso Falcón Chávez | Profesor | | |
| Patria Nueva | 27-Oct-04 | Severo Rengifo Saavedra | Agente municipal | | |
| Sargento Lorenz | 27-Oct-04 | Ernesto Mosambite Alegría | Teniente Gobernador | | |
| Tawantinsuyo | 27-Oct-04 | Riquelme Salas Taricuarima | Teniente Gobernador | Socorro de Jesús Flores | Comité del desayuno escolar |
| Abtao | 27-Oct-04 | Sr. Mozombite | Teniente Gobernador | Ronnic Ramírez Legaspi | Vecino |
| Lurín | 27-Oct-04 | Segundo Silvano Silva | Agente municipal | Andreano Huaynacari Silvano | Vecino |
| Sheavonal | 27-Oct-04 | Octavio Díaz Manduñama | Teniente Gobernador | | |
| Perlita | 28-Oct-04 | Víctor Gonzáles Capillo | Agente municipal | | |
| Tupac Amaru | 28-Oct-04 | Luis Arinama Rilcopa | Teniente Gobernador | Julio César Gonzáles de Agua | Vecino |
| Miraflores | 28-Oct-04 | Alexis Shiahuanu Curmayari | Vecino | Edgardo Chahuano Mozoambite | Vecino |
| Tamanco | 28-Oct-04 | Rosa Mercedes Pacaya Cumapa | Regidora | Pilar Morales Ceín | Enfermera |
| Nuevo Loreto | 28-Oct-04 | Ricardo Lozano Tello | Director de escuela | Jesús Ilarico | Agricultor |
| 12 de Octubre | 28-Oct-04 | Armando Lomas Puchima | Teniente Gobernador | | |
| Nuevo San Antonio | 28-Oct-04 | Clever Yahuarcané Tapuyame | Teniente Gobernador | Juan Chasnamonte Arirana | Agente Municipal |
| San Antonio Viejo | 29-Oct-04 | Wilder Pico Salas | Teniente Gobernador | | |
| San Juan | 29-Oct-04 | Jorge Luis Ticllas Borda | Teniente Gobernador | Isac Pérez Mesía | Agente Municipal |
| Nuevo Curacay | 29-Oct-04 | Alcibiades Aro Montoya | Teniente Gobernador | Líber Yahuarcaya Hipochima | Agente Municipal |
| Santa Fe | 29-Oct-04 | Juan Lázaro Ipuchima Murayavi | Teniente Gobernador | | |
| Sintico | 29-Oct-04 | Juan Aladino Canalo Tamane | Profesor | | |
| Florida | 29-Oct-04 | José Meléndez Tafur | Agente municipal | | |
| Nuevo Requena | 29-Oct-04 | Donato Cambunungi Gonzáles | Teniente Gobernador | | |
| Nuevo Iquitos | 29-Oct-04 | Efraín Coquinche Gaspajo | Agente municipal | | |
| Flor de Punga | 30-Oct-04 | Roberto Carlos Guerra Melendez | Teniente Gobernador | | |
| Nueva Era | 30-Oct-04 | Gilmer Rivera Díaz | Teniente Gobernador | Eduardo Montenegro León | Agente Municipal |
| Nueva Buena Vista | 30-Oct-04 | Carlos Hugo Aguanari Tamani | Teniente Gobernador | | |
| Pitullacta | 30-Oct-04 | Percy Chota Macuyama | Teniente Gobernador | Marilevano Arévalo Vela | Técnica agropecuaria |
| Huatapi | 30-Oct-04 | Nilda Huamán | Técnica de enfermería | Walter Arirama Naisnate | Promotor de salud |
| Nuevo Bagazán | 30-Oct-04 | Tulio Yahuarcani Tapayari | Teniente Gobernador | | |
| Leoncio Prado | Punto 30/10 | Octavio Cavachi Labarcani | Teniente Gobernador | | |
| Nuevo Zapote | 30-Oct-04 | Hugo Sepúlveda Paredes | Teniente Gobernador | Henderson Alva Hernández | Agente Municipal |
| Milán | 30-Oct-04 | Eximedes Pisango Isuisa | Agente municipal | | |

Fuente: Elaboración del Consultor

ANEXO 7.5.3-10
DELIMITACIÓN POLÍTICA Y CATEGORÍA DE LOS POBLADOS DEL AID (AÑO 2004)

| Nombre del Centro Poblado/Ciudad | Distrito | Provincia | Región | Área | Categoría |
|---|-------------------|------------------|---------------|-------------|------------------|
| Puerto Grau | Nauta | Maynas | Loreto | Urbano | Pueblo |
| Vista Alegre | Saquena | Requena | Loreto | Rural | Caserío |
| Libertad | Saquena | Requena | Loreto | Rural | Caserío |
| Mariscal Castilla | Saquena | Requena | Loreto | Rural | Caserío |
| Puerto Miguel | Saquena | Requena | Loreto | Rural | Caserío |
| San José de Parapapura | Saquena | Requena | Loreto | Rural | Caserío |
| Yucuruchi | Saquena | Requena | Loreto | Rural | Caserío |
| Capitán Clavero | Saquena | Requena | Loreto | Rural | Caserío |
| Bagazán | Saquena | Requena | Loreto | Urbano | Pueblo |
| Pto. Sol | Saquena | Requena | Loreto | Rural | Caserío |
| Mateo Pumacahua | Jenaro Herrera | Requena | Loreto | Rural | Caserío |
| Nuevo Aucayaco | Jenaro Herrera | Requena | Loreto | Rural | Caserío |
| Nueva Florida | Jenaro Herrera | Requena | Loreto | Rural | Caserío |
| Nuevo Progreso | Jenaro Herrera | Requena | Loreto | Rural | Caserío |
| Nueva York | Jenaro Herrera | Requena | Loreto | Rural | Caserío |
| Iricahua | Jenaro Herrera | Requena | Loreto | Rural | Caserío |
| Jorge Chávez | Saquena | Requena | Loreto | Rural | Caserío |
| Casa Grande | Jenaro Herrera | Requena | Loreto | Rural | Caserío |
| Padre Guiner | Jenaro Herrera | Requena | Loreto | Rural | Caserío |
| Cedro Isla | Jenaro Herrera | Requena | Loreto | Rural | Caserío |
| Puerto Carlos | Saquena | Requena | Loreto | Rural | Caserío |
| Huaycarayco | Saquena | Requena | Loreto | Rural | Caserío |
| Flor de Castaña | Saquena | Requena | Loreto | Rural | Caserío |
| Sapucena | Saquena | Requena | Loreto | Rural | Caserío |
| Jenaro Herrera | Jenaro Herrera | Requena | Loreto | Urbano | Pueblo |
| Requena | Requena | Requena | Loreto | Urbano | Ciudad |
| Yanallpa | Jenaro Herrera | Requena | Loreto | Rural | Caserío |
| San Juan | Emilio San Martín | Requena | Loreto | Rural | Caserío |
| 11 de Agosto | Jenaro Herrera | Requena | Loreto | Rural | Caserío |
| Santa Rosa | Requena | Requena | Loreto | Rural | Caserío |

| Nombre del Centro Poblado/Ciudad | Distrito | Provincia | Región | Área | Categoría |
|----------------------------------|----------|-----------|--------|--------|-----------|
| Magdalena | Requena | Requena | Loreto | Rural | Caserío |
| Contamanillo | Requena | Requena | Loreto | Rural | Caserío |
| Puerto Rico | Requena | Requena | Loreto | Rural | Caserío |
| Nuevo Curahuantillo | Requena | Requena | Loreto | Rural | Caserío |
| Yuracocha | Requena | Requena | Loreto | Rural | Caserío |
| Huarmisla | Requena | Requena | Loreto | Rural | Caserío |
| Puerto Loreto | Requena | Requena | Loreto | Rural | Caserío |
| Carocurahuyte | Requena | Requena | Loreto | Rural | Caserío |
| Cajamarca | Requena | Requena | Loreto | Rural | Caserío |
| Arica Vieja | Requena | Requena | Loreto | Rural | Caserío |
| Nuevo Tarma | Requena | Requena | Loreto | Rural | Caserío |
| Fray Martín | Requena | Requena | Loreto | Rural | Caserío |
| 28 de Julio | Puinahua | Requena | Loreto | Rural | Caserío |
| Urarina | Puinahua | Requena | Loreto | Rural | Caserío |
| Kuhuay | Puinahua | Requena | Loreto | Rural | Caserío |
| Jorge Chávez | Puinahua | Requena | Loreto | Rural | Caserío |
| Manco Cápac | Puinahua | Requena | Loreto | Rural | Caserío |
| San Pedro | Puinahua | Requena | Loreto | Rural | Caserío |
| Atunpoza | Puinahua | Requena | Loreto | Rural | Caserío |
| San Juan de Paucar | Puinahua | Requena | Loreto | Rural | Caserío |
| Nuevo 7 de Junio | Puinahua | Requena | Loreto | Rural | Caserío |
| Nuevo San José | Puinahua | Requena | Loreto | Rural | Caserío |
| Bretana | Puinahua | Requena | Loreto | Urbano | Pueblo |
| San Carlos | Puinahua | Requena | Loreto | Rural | Caserío |
| Ancash | Puinahua | Requena | Loreto | Rural | Caserío |
| San Miguel | Puinahua | Requena | Loreto | Rural | Caserío |
| Bellavista | Puinahua | Requena | Loreto | Rural | Caserío |
| Polo Sur | Maquia | Requena | Loreto | Rural | Caserío |
| Huacrachico | Puinahua | Requena | Loreto | Rural | Caserío |
| Las Palmas | Puinahua | Requena | Loreto | Rural | Caserío |
| Nueva Independencia | Puinahua | Requena | Loreto | Rural | Caserío |

| Nombre del Centro Poblado/Ciudad | Distrito | Provincia | Región | Área | Categoría |
|----------------------------------|----------|-----------|--------|--------|-----------|
| Nueva Encanto | Maquia | Requena | Loreto | Rural | Caserío |
| Bolívar | Maquia | Requena | Loreto | Rural | Caserío |
| Nuevo Liberal | Maquia | Requena | Loreto | Rural | Caserío |
| San Antonio | Maquia | Requena | Loreto | Rural | Caserío |
| Puerto Victoria | Maquia | Requena | Loreto | Rural | Caserío |
| Padre Agustín López Pardo | Maquia | Requena | Loreto | Rural | Caserío |
| Obrero Zona 1 | Maquia | Requena | Loreto | Rural | Caserío |
| Obrero Zona 2 | Maquia | Requena | Loreto | Rural | Caserío |
| Nuevo Clavero | Maquia | Requena | Loreto | Rural | Caserío |
| Oceanía | Maquia | Requena | Loreto | Rural | Caserío |
| Puerto Irene | Maquia | Requena | Loreto | Rural | Caserío |
| San Raúl | Maquia | Requena | Loreto | Rural | Caserío |
| San Rafael | Maquia | Requena | Loreto | Rural | Caserío |
| Puerto Enrique | Maquia | Requena | Loreto | Rural | Caserío |
| Bolívar II | Sarayacu | Requena | Loreto | Rural | Caserío |
| Juancito | Sarayacu | Ucayali | Loreto | Urbano | Pueblo |
| Pucapanga | Sarayacu | Ucayali | Loreto | Rural | Caserío |
| Nuevo Morales | Sarayacu | Ucayali | Loreto | Rural | Caserío |
| Paynacú | Sarayacu | Ucayali | Loreto | Rural | Caserío |
| 13 de Enero | Sarayacu | Ucayali | Loreto | Rural | Caserío |
| Nuevo Berlín | Sarayacu | Ucayali | Loreto | Rural | Caserío |
| Chiclayo | Sarayacu | Ucayali | Loreto | Rural | Caserío |
| Chorrillos | Sarayacu | Ucayali | Loreto | Rural | Caserío |
| Saman | Sarayacu | Ucayali | Loreto | Rural | Caserío |
| Tiwinza | Sarayacu | Ucayali | Loreto | Rural | Caserío |
| Vista Alegre | Sarayacu | Ucayali | Loreto | Rural | Caserío |
| Monte Bello | Sarayacu | Ucayali | Loreto | Rural | Caserío |
| Nueva York | Sarayacu | Ucayali | Loreto | Rural | Caserío |
| Aguas Verdes | Sarayacu | Ucayali | Loreto | Rural | Caserío |
| Santoa | Sarayacu | Ucayali | Loreto | Rural | Caserío |
| Nuevo Cajamarca | Sarayacu | Ucayali | Loreto | Rural | Caserío |

| Nombre del Centro Poblado/Ciudad | Distrito | Provincia | Región | Área | Categoría |
|----------------------------------|---------------|-----------|--------|--------|-----------|
| Nueva Delicia | Sarayacu | Ucayali | Loreto | Rural | Caserío |
| San Rafael | Sarayacu | Ucayali | Loreto | Rural | Caserío |
| Maranatha | Sarayacu | Ucayali | Loreto | Rural | Caserío |
| San Cristóbal | Sarayacu | Ucayali | Loreto | Rural | Caserío |
| Mahuiso | Sarayacu | Ucayali | Loreto | Rural | Caserío |
| Nuevo Dos de Mayo | Sarayacu | Ucayali | Loreto | Rural | Caserío |
| Dos se Mayo | Sarayacu | Ucayali | Loreto | Rural | Caserío |
| Tierra Blanca | Sarayacu | Ucayali | Loreto | Urbano | Pueblo |
| Yahuarango | Sarayacu | Ucayali | Loreto | Rural | Caserío |
| Ramón Castilla | Sarayacu | Ucayali | Loreto | Rural | Caserío |
| Graú | Sarayacu | Ucayali | Loreto | Rural | Caserío |
| Boca de Santa Catalina | Sarayacu | Ucayali | Loreto | Rural | Caserío |
| Buenos Aires | Sarayacu | Ucayali | Loreto | Rural | Caserío |
| Alfa y Omega | Sarayacu | Ucayali | Loreto | Rural | Caserío |
| Reyno Unidos | Sarayacu | Ucayali | Loreto | Rural | Caserío |
| Orellana | Vargas Guerra | Ucayali | Loreto | Urbano | Ciudad |
| Hermanos | Vargas Guerra | Ucayali | Loreto | Rural | Caserío |
| Daniel Alcides Carrión | Vargas Guerra | Ucayali | Loreto | Rural | Caserío |
| Huamantullo | Vargas Guerra | Ucayali | Loreto | Rural | Caserío |
| Shetevo | Vargas Guerra | Ucayali | Loreto | Rural | Caserío |
| Nuevo Canchahuaylla | Vargas Guerra | Ucayali | Loreto | Rural | Caserío |
| Isla Baños | Vargas Guerra | Ucayali | Loreto | Rural | Caserío |
| Garza Caños | Vargas Guerra | Ucayali | Loreto | Rural | Caserío |
| Luz del Oriente | Vargas Guerra | Ucayali | Loreto | Rural | Caserío |
| Monte de los Olivos | Vargas Guerra | Ucayali | Loreto | Rural | Caserío |
| Canelos | Pampa Hermosa | Ucayali | Loreto | Rural | Caserío |
| Alto Perillos | Pampa Hermosa | Ucayali | Loreto | Urbano | Pueblo |
| Ipuano | Inahuaya | Ucayali | Loreto | Rural | Caserío |
| Inahuaya | Inahuaya | Ucayali | Loreto | Urbano | Pueblo |
| Libertad | Contamana | Ucayali | Loreto | Rural | Caserío |
| Pampa Hermosa | Pampa Hermosa | Ucayali | Loreto | Urbano | Pueblo |

| Nombre del Centro Poblado/Ciudad | Distrito | Provincia | Región | Área | Categoría |
|----------------------------------|---------------|------------------|---------|--------|-----------|
| Contamana | Contamana | Ucayali | Loreto | Urbano | Ciudad |
| Perla del Ucayali | Contamana | Ucayali | Loreto | Rural | Caserío |
| Nuevo Olaya | Contamana | Ucayali | Loreto | Rural | Caserío |
| Shanaillo | Contamana | Ucayali | Loreto | Rural | Caserío |
| San Marcos | Calleria | Coronel Portillo | Ucayali | Rural | Caserío |
| Milagritos | Contamana | Ucayali | Loreto | Rural | Caserío |
| Holanda | Contamana | Ucayali | Loreto | Rural | Caserío |
| Canaan | Contamana | Ucayali | Loreto | Rural | Caserío |
| Nuevo Puerto Oriente | Contamana | Ucayali | Loreto | Rural | Caserío |
| Nuevo Sucre | Contamana | Ucayali | Loreto | Rural | Caserío |
| Santa Clara | Contamana | Ucayali | Loreto | Rural | Caserío |
| Lisboa | Contamana | Ucayali | Loreto | Rural | Caserío |
| Nueva Alianza | Contamana | Ucayali | Loreto | Rural | Caserío |
| Teniente Cornejo | Contamana | Ucayali | Loreto | Rural | Caserío |
| La Unión | Contamana | Ucayali | Loreto | Rural | Caserío |
| San Roque | Contamana | Ucayali | Loreto | Rural | Caserío |
| Tumbes | Contamana | Ucayali | Loreto | Rural | Caserío |
| Santa María | Contamana | Ucayali | Loreto | Rural | Caserío |
| Cunschamay | Padre Márquez | Ucayali | Loreto | Rural | Caserío |
| Galilea | Padre Márquez | Ucayali | Loreto | Rural | Caserío |
| Santa Ana | Padre Márquez | Ucayali | Loreto | Rural | Caserío |
| Roaboya Mestiza | Padre Márquez | Ucayali | Loreto | Urbano | Pueblo |
| Roaboya Nativa | Padre Márquez | Ucayali | Loreto | Rural | Caserío |
| Pahoyan | Padre Márquez | Ucayali | Loreto | Urbano | Pueblo |
| Puerto Islandia | Padre Márquez | Ucayali | Loreto | Rural | Caserío |
| San Antonio | Padre Márquez | Ucayali | Loreto | Rural | Caserío |
| Tiruntan | Padre Márquez | Ucayali | Loreto | Urbano | Pueblo |
| Pueblo Libre | Padre Márquez | Ucayali | Loreto | Rural | Caserío |
| Alfonso Ugarte | Padre Márquez | Ucayali | Loreto | Rural | Caserío |
| Nuevo San Martín | Padre Márquez | Ucayali | Loreto | Rural | Caserío |
| San Gerónimo | Padre Márquez | Ucayali | Loreto | Rural | Caserío |

| Nombre del Centro Poblado/Ciudad | Distrito | Provincia | Región | Área | Categoría |
|----------------------------------|-------------------|------------------|---------|--------|-----------|
| Nuevo Loreto | Padre Márquez | Ucayali | Loreto | Rural | Caserío |
| San Francisco | Padre Márquez | Ucayali | Loreto | Rural | Caserío |
| Tacshitea | Calleria | Coronel Portillo | Ucayali | Rural | Caserío |
| Espinal | Calleria | Coronel Portillo | Ucayali | Rural | Caserío |
| Puerto Caridad | Calleria | Coronel Portillo | Ucayali | Rural | Caserío |
| Panaillo | Calleria | Coronel Portillo | Ucayali | Rural | Caserío |
| San Marcos | Calleria | Coronel Portillo | Ucayali | Rural | Caserío |
| Antiguo San Antonio | Calleria | Coronel Portillo | Ucayali | Rural | Caserío |
| Nuevo San Antonio | Calleria | Coronel Portillo | Ucayali | Rural | Caserío |
| Nuevo Paris | Calleria | Coronel Portillo | Ucayali | Rural | Caserío |
| San Francisco | Calleria | Coronel Portillo | Ucayali | Rural | Caserío |
| Pucallpa | Calleria | Coronel Portillo | Ucayali | Urbano | Ciudad |
| Soledad | Sarayacu | Ucayali | Loreto | Rural | Caserío |
| Tres Unidos de Yanayacu | Sarayacu | Ucayali | Loreto | Rural | Caserío |
| La Pedrera | Maquia | Requena | Loreto | Urbano | Pueblo |
| Montevideo | Maquia | Requena | Loreto | Rural | Caserío |
| Bellavista | Maquia | Requena | Loreto | Rural | Caserío |
| Nuevo San José | Maquia | Requena | Loreto | Rural | Caserío |
| Nueva Unión | Maquia | Requena | Loreto | Rural | Caserío |
| Huañuna | Maquia | Requena | Loreto | Urbano | Pueblo |
| Bermúdez | Maquia | Requena | Loreto | Rural | Caserío |
| Curarina | Maquia | Requena | Loreto | Rural | Caserío |
| San Roque | Maquia | Requena | Loreto | Urbano | Pueblo |
| Piurí Isla | Maquia | Requena | Loreto | Rural | Caserío |
| Santa Isabel | Maquia | Requena | Loreto | Urbano | Pueblo |
| Nuevo Carachama | Maquia | Requena | Loreto | Urbano | Pueblo |
| Nuevo Junín | Maquia | Requena | Loreto | Rural | Caserío |
| Nueva Patria | Maquia | Requena | Loreto | Rural | Caserío |
| Patria Nueva | Emilio San Martín | Requena | Loreto | Rural | Caserío |
| Sargento Lorenz | Emilio San Martín | Requena | Loreto | Rural | Caserío |

| Nombre del Centro Poblado/Ciudad | Distrito | Provincia | Región | Área | Categoría |
|----------------------------------|-------------------|-----------|--------|--------|-----------|
| Tawantinsuyo | Emilio San Martín | Requena | Loreto | Rural | Caserío |
| Abtao | Emilio San Martín | Requena | Loreto | Rural | Caserío |
| Lurin | Emilio San Martín | Requena | Loreto | Rural | Caserío |
| Sheavonal | Emilio San Martín | Requena | Loreto | Rural | Caserío |
| Perlita | Emilio San Martín | Requena | Loreto | Rural | Caserío |
| Tupac Amaru | Emilio San Martín | Requena | Loreto | Rural | Caserío |
| Miraflores | Emilio San Martín | Requena | Loreto | Rural | Caserío |
| Tamanco | Emilio San Martín | Requena | Loreto | Urbano | Pueblo |
| Nuevo Loreto | Padre Márquez | Ucayali | Loreto | Rural | Caserío |
| 12 de Octubre | Emilio San Martín | Requena | Loreto | Rural | Caserío |
| Nuevo San Antonio | Emilio San Martín | Requena | Loreto | Rural | Caserío |
| San Antonio Viejo | Emilio San Martín | Requena | Loreto | Rural | Caserío |
| San Juan | Emilio San Martín | Requena | Loreto | Rural | Caserío |
| Nuevo Curacay | Emilio San Martín | Requena | Loreto | Rural | Caserío |
| Santa Fé | Emilio san Martín | Requena | Loreto | Urbano | Pueblo |
| Sintico | Emilio san Martín | Requena | Loreto | Rural | Caserío |
| Florida | Capelo | Requena | Loreto | Rural | Caserío |
| Nuevo Requena | Capelo | Requena | Loreto | Rural | Caserío |
| Nuevo Iquitos | Capelo | Requena | Loreto | Rural | Caserío |
| Flor de Punga | Capelo | Requena | Loreto | Urbano | Pueblo |
| Nueva Era | Capelo | Requena | Loreto | Rural | Caserío |
| Nueva Buena Vista | Capelo | Requena | Loreto | Rural | Caserío |
| Pitullacta | Capelo | Requena | Loreto | Rural | Caserío |
| Huatapi | Capelo | Requena | Loreto | Rural | Caserío |
| Nuevo Bagazán | Capelo | Requena | Loreto | Rural | Caserío |
| Leocio Prado | Capelo | Requena | Loreto | Rural | Caserío |
| Nuevo Zapote | Capelo | Requena | Loreto | Rural | Caserío |
| Milán | Requena | Requena | Loreto | Rural | Caserío |

Fuente: Instituto Nacional de Estadística e Informática (INEI) IX Censo Nacional de Población y Vivienda (1993)

Elaboración del Consultor

ANEXO 7.5.3-11

Instituciones que realizan funciones en el Área de Influencia

- Comisión Ambiental Regional (CAR Loreto)
- Comisión Ambiental Regional (CAR Ucayali)
- Capitanía de Puerto – Ucayali
- Capitanía de Puerto – Loreto
- Dirección Regional de Pesquería – Loreto
- Dirección Regional de Pesquería – Ucayali
- Dirección Regional de Agricultura – Loreto
- Dirección Regional de Agricultura - Ucayali
- Dirección Regional de Salud
- Dirección Regional de Educación
- Gobierno Regional de Ucayali
- Gobierno Regional de Loreto
- Gobiernos Locales (Provinciales y Distritales)
- CONAM Secretaría Ejecutiva Regional de Loreto
- Instituto de Recursos Naturales – Reserva Nacional Pacaya Samiria (INRENA-RNPS)
- Universidad Nacional de la Amazonía Peruana (UNAP)
- Instituto Superior Pedagógico de Loreto (I.S.P.L)
- Universidad Alas Peruanas
- Universidad Particular de Iquitos (UPI)
- Dirección Ejecutiva de Salud Ambiental – Dirección de Salud Ambiental (DESA-DISA)
- ONG ACCER
- Pro-Naturaleza
- Instituto Nacional de Cultura – Loreto
- Instituto Nacional de Cultura – Ucayali
- Centro de Estudios Teológicos de la Amazonía (CETA)
- Cámara de Comercio Industria y Turismo de Loreto
- Defensoría del Pueblo – Loreto
- Defensoría del Pueblo – Ucayali
- Defensa Civil de Loreto
- Defensa Civil de Ucayali

ANEXO 7.5.3-12
ORGANISMOS NO GUBERNAMENTALES EN EL AID

| Centro Poblado | Nombre | Actividades |
|-------------------------|--------------------|---|
| Jorge Chávez | CARITAS | Financiamiento de medicinas, atención médica, capacitación de promotores de salud |
| Casa Grande | CARITAS | Idem |
| Cedro Isla | CARITAS | Idem |
| Yanallpa | CARITAS | Idem |
| Yuracocha | CARITAS | Idem |
| Arica Vieja | CARITAS | Idem |
| Tres Unidos de Yanayacu | CARITAS | Idem |
| Montevideo | CARITAS | Idem |
| Nueva Unión | CARITAS | Idem |
| Curarina | CARITAS | Idem |
| Santa Isabel | CARITAS | Idem |
| Patria Nueva | CARITAS | Idem |
| Sargento Lorenz | CARITAS | Idem |
| Abtao | CARITAS | Idem |
| Sheavonal | CARITAS | Idem |
| Miraflores | CARITAS | Idem |
| 12 de Octubre | CARITAS | Idem |
| San Juan | CARITAS | Idem |
| Santa Fé | CARITAS | Idem |
| Nuevo Iquitos | CARITAS | Idem |
| Pitullacta | CARITAS | Idem |
| Nuevo Bagazán | CARITAS | Idem |
| Libertad | ONG Evangélica | Provisión de medicinas, alimentos y atención médica |
| Nuevo Aucayaco | ONG TRÓPICO | Conservación del medio ambiente, Albergue para infantes |
| Nuevo Liberal | ONG PIMA | Explotación de cocha y reforestación-financiamiento |
| Manco Cápac | PRO- NATURALEZA | Mejora y conservación de recursos genéticos forestales |
| Tamanco | SAN LUIS | |

Fuente: Elaboración del Consultor (Trabajo de Campo 2004)

ANEXO 7.5.3-13
POBLACIÓN TOTAL DEL ÁREA DEL AID

| Nombre del Centro Poblado/Ciudad | Población | |
|----------------------------------|-------------------|--------------|
| | Pobl. Censal 1993 | Poblac. 2004 |
| Puerto Grau | 575 | 1,011 |
| Vista Alegre | 117 | 163 |
| Libertad | 183 | 274 |
| Mariscal Castilla | 225 | 239 |
| Puerto Miguel | 109 | 850 |
| San José de Parapapura | 123 | 170 |
| Yucuruchi | 244 | 174 |
| Capitán Clavero | 330 | 490 |
| Bagazán | 619 | 1,170 |
| Pto. Sol | 199 | 219 |
| Mateo Pumacahua | 143 | 225 |
| Nuevo Aucayaco | 142 | 110 |
| Nueva Florida | 141 | 90 |
| Nuevo Progreso | 235 | 350 |
| Nueva York | 176 | 200 |
| Iricahua | 58 | 161 |
| Jorge Chávez | 280 | 229 |
| Casa Grande | 219 | 320 |
| Padre Guiner | 82 | 130 |
| Cedro Isla | 187 | 345 |
| Puerto Carlos | 303 | 85 |
| Huaycarayco | 145 | 186 |
| Flor de Castaña | 226 | 475 |
| Sapuena | 512 | 1,062 |
| Jenaro Herrera | 2,578 | 6,415 |
| Requena | 12,968 | 22,695 |
| Yanallpa | 352 | 458 |
| San Juan | 158 | 261 |
| 11 de Agosto | 49 | 183 |
| Santa Rosa | 183 | 332 |
| Magdalena | 203 | 120 |
| Contamanillo | 195 | 550 |
| Puerto Rico | 142 | 70 |
| Nuevo Curahuantillo | - | 70 |

| Nombre del Centro Poblado/Ciudad | Población | |
|----------------------------------|-------------------|--------------|
| | Pobl. Censal 1993 | Poblac. 2004 |
| Yuracocha | 157 | 126 |
| Huarmisla | 235 | 80 |
| Puerto Loreto | 240 | 130 |
| Carocurahuayte | 255 | 306 |
| Cajamarca | - | 200 |
| Arica Vieja | 277 | 577 |
| Nuevo Tarma | 150 | 250 |
| Fray Martín | 390 | 100 |
| 28 de Julio | 34 | 54 |
| Urarina | 272 | 282 |
| Kuhuay | 129 | 180 |
| Jorge Chávez | - | 161 |
| Manco Cápac | 267 | 443 |
| San Pedro | 121 | 150 |
| Atunpoza | 118 | 90 |
| San Juan de Paucar | 157 | 175 |
| Nuevo 7 de Junio | 129 | 120 |
| Nuevo San José | 95 | 52 |
| Breña | 1059 | 1,721 |
| San Carlos | 303 | 515 |
| Ancash | 316 | 245 |
| San Miguel | 109 | 108 |
| Bellavista | 214 | 314 |
| Polo Sur | 72 | 210 |
| Huacrachico | 591 | 1,018 |
| Las Palmas | 141 | 354 |
| Nueva Independencia | 108 | 130 |
| Nueva Encanto | 158 | 567 |
| Bolívar | 147 | 239 |
| Nuevo Liberal | - | 156 |
| San Antonio | 62 | 322 |
| Puerto Victoria | 103 | 1,057 |
| Padre Agustín López Pardo | 146 | 370 |
| Obrero Zona 1 | 281 | 426 |
| Obrero Zona 2 | 149 | 146 |
| Nuevo Clavero | 95 | 188 |

| Nombre del Centro Poblado/Ciudad | Población | |
|----------------------------------|-------------------|--------------|
| | Pobl. Censal 1993 | Poblac. 2004 |
| Oceanía | 173 | 110 |
| Puerto Irene | 158 | 680 |
| San Raúl | - | 150 |
| San Rafael | - | 186 |
| Puerto Enrique | 125 | 615 |
| Bolívar II | 365 | 963 |
| Juancito | 1,644 | 1,975 |
| Pucapanga | 528 | 1,200 |
| Nuevo Morales | 120 | 89 |
| Paynacu | 188 | 275 |
| 13 de Enero | - | 120 |
| Nuevo Berlín | 92 | 200 |
| Chiclayo | 116 | 425 |
| Chorrillos | 134 | 250 |
| Samán | 563 | 950 |
| Tiwinza | - | 150 |
| Vista Alegre | 111 | 105 |
| Monte Bello | 288 | 1,500 |
| Nueva York | - | 250 |
| Aguas Verdes | 112 | 185 |
| Santoa | 197 | 300 |
| Nuevo Cajamarca | - | 150 |
| Nueva Delicia | 82 | 180 |
| San Rafael | - | 50 |
| Maranatha | - | 78 |
| San Cristóbal | 81 | 258 |
| Mahuiso | 436 | 700 |
| Nuevo Dos de Mayo | 337 | 350 |
| Dos se Mayo | 422 | 286 |
| Tierra Blanca | 1232 | 3,016 |
| Yahuarango | 158 | 120 |
| Ramón Castilla | - | 250 |
| Grau | 445 | 530 |
| Boca de Santa Catalina | 182 | 283 |
| Buenos Aires | 146 | 52 |
| Alfa y Omega | 57 | 40 |

| Nombre del Centro Poblado/Ciudad | Población | |
|----------------------------------|-------------------|--------------|
| | Pobl. Censal 1993 | Poblac. 2004 |
| Reyno Unidos | - | 172 |
| Orellana | 5191 | 9908 |
| Hermanos | 259 | 330 |
| Daniel Alcides Carrión | 174 | 111 |
| Huamantullo | 97 | 200 |
| Shetevo | - | 140 |
| Nuevo Canchahuaylla | 42 | 200 |
| Isla Baños | 169 | 250 |
| Garza Caños | 236 | 370 |
| Luz del Oriente | - | 82 |
| Monte de los Olivos | 243 | 220 |
| Canelos | 433 | 650 |
| Alto Perillos | 475 | 1,000 |
| Ipuano | 266 | 560 |
| Inahuaya | 718 | 1,800 |
| Libertad | 143 | 168 |
| Pampa Hermosa | 865 | 1,236 |
| Contamana | 10,177 | 21,573 |
| Perla del Ucayali | 86 | 180 |
| Nuevo Olaya | 310 | 323 |
| Shanaillo | 220 | 280 |
| San Marcos | 107 | 116 |
| Milagritos | 103 | 96 |
| Holanda | 511 | 700 |
| Canaan | - | 610 |
| Nuevo Puerto Oriente | 241 | 220 |
| Nuevo Sucre | - | 160 |
| Santa Clara | - | 145 |
| Lisboa | 189 | 35 |
| Nueva Alianza | 366 | 100 |
| Teniente Cornejo | 40 | 25 |
| La Unión | 151 | 200 |
| San Roque | 314 | 500 |
| Tumbes | 273 | 335 |
| Santa María | - | 99 |
| Cunschamay | 115 | 240 |

| Nombre del Centro Poblado/Ciudad | Población | |
|----------------------------------|-------------------|--------------|
| | Pobl. Censal 1993 | Poblac. 2004 |
| Galilea | - | 220 |
| Santa Ana | - | 495 |
| Roaboya Mestiza | 761 | 1,400 |
| Roaboya Nativa | - | 450 |
| Pahoyan | - | 1,800 |
| Puerto Islandia | 256 | 400 |
| San Antonio | 109 | 160 |
| Tiruntan | 852 | 1,677 |
| Pueblo Libre | 95 | 183 |
| Alfonso Ugarte | 170 | 815 |
| Nuevo San Martín | - | 95 |
| San Gerónimo | 165 | 100 |
| Nuevo Loreto | - | 180 |
| San Francisco | 91 | 110 |
| Tacshitea | 526 | 450 |
| Espinal | 141 | 140 |
| Puerto Caridad | 323 | 360 |
| Panaillo | 260 | 282 |
| San Marcos | - | 80 |
| Antiguo San Antonio | 170 | 90 |
| Nuevo San Antonio | 430 | 225 |
| Nuevo Paris | 153 | 260 |
| San Francisco | 590 | 500 |
| Pucallpa | 54,860 | 228,706 |
| Soledad | 116 | 120 |
| Tres Unidos de Yanayacu | 288 | 485 |
| La Pedrera | 998 | 1,800 |
| Montevideo | - | 112 |
| Bellavista | 82 | 78 |
| Nuevo San José | - | 280 |
| Nueva Unión | 225 | 480 |
| Huañuna | 726 | 2,300 |
| Bermudez | 66 | 70 |
| Curarina | 81 | 187 |
| San Roque | 1,304 | 1,700 |
| Piurí Isla | 210 | 270 |

| Nombre del Centro Poblado/Ciudad | Población | |
|----------------------------------|-------------------|--------------|
| | Pobl. Censal 1993 | Poblac. 2004 |
| Santa Isabel | 104 | 190 |
| Nuevo Carachama | 314 | 1,000 |
| Nuevo Junín | 301 | 480 |
| Nueva Patria | - | 110 |
| Patria Nueva | 164 | 255 |
| Sargento Lorenz | 163 | 257 |
| Tawantinsuyo | 126 | 113 |
| Abtao | 161 | 180 |
| Lurín | - | 250 |
| Sheavonal | 224 | 365 |
| Perlita | 154 | 175 |
| Tupac Amaru | 118 | 248 |
| Miraflores | - | 200 |
| Tamanco | 1153 | 2,900 |
| Nuevo Loreto | - | 127 |
| 12 de Octubre | 224 | 250 |
| Nuevo San Antonio | 120 | 210 |
| San Antonio Viejo | 82 | 96 |
| San Juan | 69 | 120 |
| Nuevo Curacay | 156 | 360 |
| Santa Fe | 629 | 1,525 |
| Sintico | 323 | 380 |
| Florida | 44 | 350 |
| Nuevo Requena | - | 180 |
| Nuevo Iquitos | - | 169 |
| Flor de Punga | 2046 | 4,200 |
| Nueva Era | 19 | 48 |
| Nueva Buena Vista | 66 | 153 |
| Pitullacta | 213 | 470 |
| Huatapi | 400 | 700 |
| Nuevo Bagazán | 190 | 200 |
| Leocio Prado | - | 132 |
| Nuevo Zapote | 213 | 420 |
| Milán | - | 116 |
| Total | 132,348 | 393,106 |

Fuente: Instituto Nacional de Estadística e Informática (INEI), XI Censo de Población Y Vivienda (1993)

Elaboración del Consultor

ANEXO 7.5.3-14
FLUJO MIGRATORIO Y ANTIGÜEDAD DE ASENTAMIENTO (AÑO 2004)

| Centro Poblado | Flujo migratorio | | | Antigüedad de Asentamiento |
|------------------------|------------------|------------|------------|----------------------------|
| | Inmigrantes | Emigrantes | Flujo Neto | |
| Puerto Grau | 30 | 0 | 30 | 87 |
| Vista Alegre | 5 | 15 | -10 | 27 |
| Libertad | 0 | 0 | 0 | 60 |
| Mariscal Castilla | 0 | 0 | 0 | 47 |
| Puerto Miguel | 30 | 5 | 25 | 74 |
| San José de Parapapura | 15 | 10 | 5 | 155 |
| Yucuruchi | 10 | 0 | 10 | 156 |
| Capitán Clavero | 35 | 0 | 35 | 65 |
| Bagazán | 28 | 16 | 12 | 61 |
| Pto. Sol | 35 | 0 | 35 | 47 |
| Mateo Pumacahua | 5 | 0 | 5 | 22 |
| Nuevo Aucayaco | 0 | 15 | -15 | 20 |
| Nueva Florida | 10 | 5 | 5 | 14 |
| Nuevo Progreso | 0 | 10 | -10 | 39 |
| Nueva York | 0 | 0 | 0 | 11 |
| Iricahua | 0 | 0 | 0 | 12 |
| Jorge Chávez | 10 | 5 | 5 | 41 |
| Casa Grande | 21 | 14 | 7 | n/d |
| Padre Guiner | 21 | 28 | -7 | 15 |
| Cedro Isla | 10 | 3 | 7 | n/d |
| Puerto Carlos | 0 | 10 | -10 | 16 |
| Huaycarayco | 5 | 5 | 0 | 20 |
| Flor de Castaña | 20 | 0 | 20 | 20 |
| Sapuenta | 14 | 0 | 14 | 87 |
| Jenaro Herrera | 180 | 78 | 102 | 110 |
| Requena | 636 | 277 | 359 | 169 |
| Yanallpa | 10 | 0 | 10 | 97 |
| San Juan | 5 | 10 | -5 | 14 |
| 11 de Agosto | 15 | 5 | 10 | 14 |
| Santa Rosa | 6 | 0 | 6 | 21 |
| Magdalena | 14 | 18 | -4 | 15 |
| Contamanillo | 0 | 9 | -9 | 18 |
| Puerto Rico | 0 | 0 | 0 | 14 |
| Nuevo Curahuantillo | 0 | 0 | 0 | 9 |
| Yuracocha | 0 | 6 | -6 | 13 |
| Huarmisla | 5 | 0 | 5 | 12 |
| Puerto Loreto | 0 | 45 | -45 | 10 |
| Carocurahuayte | 15 | 0 | 15 | 69 |
| Cajamarca | 20 | 5 | 15 | 13 |
| Arica Vieja | 15 | 5 | 10 | 57 |
| Nuevo Tarma | 20 | 0 | 20 | 10 |
| Fray Martín | 10 | 5 | 5 | 9 |
| 28 de Julio | 5 | 0 | 5 | 16 |
| Urarina | 30 | 0 | 30 | 20 |

| Centro Poblado | Flujo migratorio | | | Antigüedad de Asentamiento |
|---------------------------|------------------|------------|------------|----------------------------|
| | Inmigrantes | Emigrantes | Flujo Neto | |
| Kuhuay | 15 | 0 | 15 | 13 |
| Jorge Chávez | 10 | 0 | 10 | 11 |
| Manco Cápac | 15 | 0 | 15 | 61 |
| San Pedro | 0 | 36 | -36 | n/d |
| Atunpoza | 17 | 2 | 15 | 19 |
| San Juan de Paúcar | 4 | 7 | -3 | 17 |
| Nuevo 7 de Junio | 0 | 5 | -5 | 16 |
| Nuevo San José | 0 | 0 | 0 | 26 |
| Bretana | 50 | 0 | 50 | 61 |
| San Carlos | 36 | 0 | 36 | 31 |
| Ancash | 0 | 0 | 0 | 18 |
| San Miguel | 6 | 0 | 6 | 21 |
| Bellavista | 30 | 4 | 26 | 23 |
| Polo Sur | 12 | 4 | 8 | 25 |
| Huacrachico | 20 | 0 | 20 | 56 |
| Las Palmas | 30 | 0 | 30 | 15 |
| Nueva Independencia | 30 | 0 | 30 | 12 |
| Nueva Encanto | 10 | 0 | 10 | 31 |
| Bolívar | 0 | 10 | -10 | 25 |
| Nuevo Liberal | 25 | 14 | 11 | 31 |
| San Antonio | 24 | 4 | 20 | 19 |
| Puerto Victoria | 72 | 24 | 48 | 52 |
| Padre Agustín López Pardo | 4 | 7 | -3 | 27 |
| Obrero Zona 1 | 6 | 5 | 1 | 12 |
| Obrero Zona 2 | 16 | 30 | -14 | 7 |
| Nuevo Clavero | 0 | 15 | -15 | 54 |
| Oceanía | 0 | 0 | 0 | 74 |
| Puerto Irene | 18 | 0 | 18 | 62 |
| San Raúl | 30 | 0 | 30 | 9 |
| San Rafael | 30 | 5 | 25 | 10 |
| Puerto Enrique | 10 | 5 | 5 | 25 |
| Bolívar II | 0 | 6 | -6 | 52 |
| Juancito | 42 | 0 | 42 | 65 |
| Pucapanga | 30 | 15 | 15 | 70 |
| Nuevo Morales | 10 | 0 | 10 | 66 |
| Paynacu | 0 | 0 | 0 | 91 |
| 13 de Enero | 0 | 0 | 0 | 14 |
| Nuevo Berlín | 0 | 0 | 0 | 32 |
| Chiclayo | 7 | 0 | 7 | n/d |
| Chorrillos | 0 | 0 | 0 | n/d |
| Saman | 8 | 5 | 3 | 28 |
| Tiwinza | 24 | 0 | 24 | 7 |
| Vista Alegre | 0 | 0 | 0 | 54 |
| Monte Bello | 75 | 25 | 50 | 99 |
| Nueva York | 0 | 0 | 0 | 46 |
| Aguas Verdes | 7 | 0 | 7 | n/d |

| Centro Poblado | Flujo migratorio | | | Antigüedad de Asentamiento |
|------------------------|------------------|------------|------------|----------------------------|
| | Inmigrantes | Emigrantes | Flujo Neto | |
| Santoa | 0 | 24 | -24 | n/d |
| Nuevo Cajamarca | 2 | 9 | -7 | Ancestral |
| Nueva Delicia | 8 | 6 | 2 | Reciente |
| San Rafael | 5 | 0 | 5 | 12 |
| Maranatha | 0 | 0 | 0 | n/d |
| San Cristóbal | 40 | 10 | 30 | n/d |
| Mahuiso | 0 | 15 | -15 | 90 |
| Nuevo Dos de Mayo | 5 | 0 | 5 | 15 |
| Dos se Mayo | 12 | 4 | 8 | 147 |
| Tierra Blanca | 55 | 0 | 55 | n/d |
| Yahuarango | 0 | 6 | -6 | n/d |
| Ramón Castilla | 0 | 4 | -4 | n/d |
| Grau | 24 | 0 | 24 | n/d |
| Boca de Santa Catalina | 0 | 0 | 0 | n/d |
| Buenos Aires | 0 | 0 | 0 | n/d |
| Alfa y Omega | 0 | 0 | 0 | n/d |
| Reyno Unidos | 7 | 0 | 7 | n/d |
| Orellana | 277 | 121 | 156 | 68 |
| Hermanos | 0 | 0 | 0 | n/d |
| Daniel Alcides Carrión | 7 | 3 | 4 | n/d |
| Huamantullo | 0 | 6 | -6 | n/d |
| Shetevo | 0 | 0 | 0 | Milenaria |
| Nuevo Canchahuaylla | 0 | 0 | 0 | Mileneria |
| Isla Baños | 18 | 0 | 18 | n/d |
| Garza Caños | 0 | 0 | 0 | n/d |
| Luz del Oriente | 50 | 15 | 35 | n/d |
| Monte de los Olivos | 28 | 0 | 28 | 14 |
| Canelos | 65 | 0 | 65 | n/d |
| Alto Perillos | 0 | 0 | 0 | n/d |
| Ipuano | 7 | 0 | 7 | n/d |
| Inahuaya | 0 | 0 | 0 | 42 |
| Libertad | 0 | 0 | 0 | n/d |
| Pampa Hermosa | 0 | 0 | 0 | 43 |
| Contamana | 604 | 263 | 341 | 104 |
| Perla del Ucayali | 6 | 4 | 2 | n/d |
| Nuevo Olaya | 13 | 0 | 13 | Ancestral |
| Shanaillo | 18 | 0 | 18 | n/d |
| San Marcos | 7 | 0 | 7 | n/d |
| Milagritos | 0 | 0 | 0 | Ancestral |
| Holanda | 1 | 0 | 1 | Ancestral |
| Canaan | 6 | 0 | 6 | Ancestral |
| Nuevo Puerto Oriente | 4 | 2 | 2 | n/d |
| Nuevo Sucre | 0 | 0 | 0 | Ancestral |
| Santa Clara | 22 | 0 | 22 | n/d |
| Lisboa | 0 | 0 | 0 | n/d |
| Nueva Alianza | 0 | 0 | 0 | n/d |

| Centro Poblado | Flujo migratorio | | | Antigüedad de Asentamiento |
|-------------------------|------------------|------------|------------|----------------------------|
| | Inmigrantes | Emigrantes | Flujo Neto | |
| Teniente Cornejo | 0 | 0 | 0 | n/d |
| La Unión | 0 | 0 | 0 | n/d |
| San Roque | 0 | 9 | -9 | n/d |
| Tumbes | 15 | 0 | 15 | Ancestral |
| Santa María | 0 | 0 | 0 | Ancestral |
| Cunschamay | 6 | 0 | 6 | Ancestral |
| Galilea | 6 | 0 | 6 | Ancestral |
| Santa Ana | 0 | 3 | -3 | Ancestral |
| Roabaya Mestiza | 21 | 5 | 0 | Antigua |
| Roabaya Nativa | 1 | 0 | 0 | 110 |
| Pahoyan | 15 | 0 | 15 | n/d |
| Puerto Islandia | 0 | 0 | 0 | Antigua |
| San Antonio | 8 | 2 | 6 | n/d |
| Tiruntan | 25 | 0 | 25 | 57 |
| Pueblo Libre | 8 | 10 | -2 | 12 |
| Alfonso Ugarte | 0 | 0 | 0 | Ancestral |
| Nuevo San Martín | 24 | 0 | 24 | 40 |
| San Gerónimo | 0 | 0 | 0 | Reciente |
| Nuevo Loreto | 6 | 9 | -3 | Ancestral |
| San Francisco | 3 | 0 | 3 | Reciente |
| Tachitea | 0 | 6 | -6 | Ancestral |
| Espinal | 10 | 0 | 10 | n/d |
| Puerto Caridad | 7 | 4 | 3 | n/d |
| Panaillo | 0 | 100 | -100 | 46 |
| San Marcos | 7 | 0 | 7 | n/d |
| Antiguo San Antonio | 0 | 12 | -12 | n/d |
| Nuevo San Antonio | 0 | 0 | 0 | Reciente |
| Nuevo Paris | 20 | 0 | 20 | 37 |
| San Francisco | 0 | 60 | -60 | 68 |
| Pucallpa | 6403 | 2790 | 3613 | 104 |
| Soledad | 11 | 0 | 11 | 46 |
| Tres Unidos de Yanayacu | 32 | 33 | -1 | n/d |
| La Pedrera | 19 | 0 | 19 | n/d |
| Montevideo | 4 | 36 | -32 | n/d |
| Bellavista | 0 | 0 | 0 | n/d |
| Nuevo San José | 8 | 8 | 0 | 20 |
| Nueva Unión | 0 | 0 | 0 | n/d |
| Huañuna | 60 | 0 | 60 | 56 |
| Bermudez | 0 | 0 | 0 | n/d |
| Curarina | 6 | 0 | 6 | n/d |
| San Roque | 50 | 15 | 35 | n/d |
| Piurí Isla | 5 | 16 | -11 | n/d |
| Santa Isabel | 4 | 0 | 4 | 58 |
| Nuevo Carachama | 5 | 9 | -4 | n/d |
| Nuevo Junín | 3 | 0 | 3 | 38 |
| Nueva Patria | 0 | 5 | -5 | 17 |

| Centro Poblado | Flujo migratorio | | | Antigüedad de Asentamiento |
|-------------------|------------------|------------|------------|----------------------------|
| | Inmigrantes | Emigrantes | Flujo Neto | |
| Patria Nueva | 0 | 0 | 0 | 84 |
| Sargento Lorenz | 0 | 12 | -12 | 4 |
| Tawantinsuyo | 1 | 3 | -2 | n/d |
| Abtao | 6 | 0 | 6 | n/d |
| Lurín | 12 | 0 | 12 | 9 |
| Sheavonal | 13 | 11 | 2 | 53 |
| Perlita | 0 | 0 | 0 | n/d |
| Tupac Amaru | 27 | 0 | 27 | n/d |
| Miraflores | 3 | 3 | 0 | n/d |
| Tamanco | 0 | 0 | 0 | 83 |
| Nuevo Loreto | 4 | 6 | -2 | n/d |
| 12 de Octubre | 9 | 4 | 5 | 24 |
| Nuevo San Antonio | 8 | 4 | 4 | n/d |
| San Antonio Viejo | 5 | 0 | 5 | n/d |
| San Juan | 4 | 0 | 4 | n/d |
| Nuevo Curacay | 6 | 0 | 6 | 46 |
| Santa Fe | 100 | 32 | 68 | n/d |
| Sintico | 13 | 5 | 8 | 59 |
| Florida | 0 | 12 | -12 | n/d |
| Nuevo Requena | 28 | 0 | 28 | 4 |
| Nuevo Iquitos | 6 | 25 | -19 | n/d |
| Flor de Punga | 90 | 0 | 90 | 58 |
| Nueva Era | 12 | 0 | 12 | 14 |
| Nueva Buena Vista | 9 | 7 | 2 | 4 |
| Pitullacta | 24 | 0 | 24 | n/d |
| Huatapi | 28 | 0 | 28 | 106 |
| Nuevo Bagazán | 0 | 0 | 0 | n/d |
| Leoncio Prado | 0 | 0 | 0 | n/d |
| Nuevo Zapote | 0 | 0 | 0 | 24 |
| Milán | 15 | 0 | 15 | 11 |

Fuente: Elaboración del Consultor

ANEXO 7.5.3-15
SALUD

| Nombre del Centro Poblado/Ciudad | Tipo Centro de Salud | Personal | | | | Financiamiento botiquín | Camas | Morbilidad | | Programas de Vacunación | | Nacimientos | | Mortalidad | |
|----------------------------------|----------------------|--------------------------------|------------|------------|------------|-------------------------|-------|------------|------|-------------------------|--------|-------------|-------|------------|---------|
| | | Médicos | Enfermeras | Técnicos | Promotores | | | EDA | IRA | Infantil | Adulto | 2.003 | 2.004 | Infantil | Adultos |
| Puerto Grau | Puesto de salud | c/mes | c/mes | 1 | 1 | 0 | 2 | 87 | 124 | 100% | 100% | 6 | 18 | 0 | 0 |
| Vista Alegre | 0 | 0 | c/2 meses | c/2 meses | 1 | 0 | 0 | 30 | 35 | 100% | 80% | 1 | 6 | 0 | 3 |
| Libertad | 0 | 0 | c/2 meses | c/2 meses | 1 | 0 | 0 | 32 | 41 | 90% | 60% | 2 | 6 | 0 | 0 |
| Mariscal Castilla | Botiquín | 0 | c/mes | c/mes | 1 | CARITAS | 0 | 24 | 34 | 100% | 50% | 6 | 8 | 0 | 0 |
| Puerto Miguel | 0 | c/3meses | c/3meses | c/3meses | 1 | 0 | 0 | 78 | 110 | 100% | 80% | 5 | 9 | 2 | 3 |
| San José de Paranapura | Puesto de salud | c/3meses | c/3meses | 1 | 1 | 0 | 2 | 10 | 7 | 100% | 80% | 1 | 5 | 1 | 0 |
| Yucuruchi | Puesto de salud | c/3meses | c/3meses | 2 | 0 | 0 | 2 | 25 | 35 | 100% | 80% | 0 | 0 | 0 | 0 |
| Capitán Clavero | Botiquín | c/3meses | c/3meses | c/3meses | 1 | COMUNAL | 2 | 20 | 18 | 100% | 50% | 2 | 6 | 0 | 2 |
| Bagazán | Centro de salud | 1 | 2 | 1 | 0 | 0 | 4 | 5 | 40 | 100% | 80% | 10 | 20 | 1 | 2 |
| Pto. Sol | Puesto de salud | c/3meses | c/3meses | 1 | 0 | 0 | 1 | 30 | 10 | 100% | 50% | 2 | 6 | 0 | 0 |
| Mateo Pumacahua | 0 | c/mes | c/mes | c/mes | 1 | 0 | 0 | 23 | 30 | 100% | 50% | 2 | 4 | 0 | 0 |
| Nuevo Aucayaco | 0 | c/2meses | c/mes | c/mes | 1 | 0 | 0 | 10 | 10 | 100% | 100% | 1 | 3 | 0 | 0 |
| Nueva Florida | 0 | c/3meses | c/3meses | c/3meses | 1 | 0 | 0 | 9 | 14 | 100% | 0% | 4 | 5 | 0 | 0 |
| Nuevo Progreso | 0 | c/mes | c/mes | c/mes | 1 | 0 | 0 | 30 | 46 | 100% | 50% | 9 | 8 | 0 | 0 |
| Nueva York | 0 | c/mes | c/mes | c/mes | 0 | 0 | 0 | 23 | 29 | 100% | 0% | 2 | 3 | 0 | 0 |
| Iricahua | 0 | c/mes | c/mes | c/mes | 1 | 0 | 0 | 15 | 21 | 100% | 0% | 1 | 3 | 0 | 0 |
| Jorge Chávez | Botiquín | c/mes | c/mes | c/mes | 1 | CARITAS | 2 | 10 | 32 | 100% | 0% | 2 | 4 | 0 | 1 |
| Casa Grande | Botiquín | c/ 2 meses | c/ 2 meses | c/ 2 meses | 1 | CARITAS | 2 | 12 | 14 | 100% | 0% | 2 | 6 | 0 | 1 |
| Padre Guíner | 0 | 0 | 0 | 0 | 0 | 0 | 0 | 17 | 19 | 100% | 20% | 1 | 3 | 0 | 1 |
| Cedro Isla | Botiquín | c/mes | c/mes | c/mes | 1 | CARITAS | 2 | 16 | 20 | 100% | 35% | 3 | 7 | 0 | 1 |
| Puerto Carlos | 0 | 0 | c/3meses | c/3meses | 0 | 0 | 0 | 10 | 15 | 100% | 50% | 1 | 2 | 0 | 0 |
| Huaycarayco | 0 | 0 | c/3meses | c/3meses | 0 | 0 | 0 | 16 | 23 | 100% | 50% | 2 | 3 | 0 | 0 |
| Flor de Castaña | 0 | 0 | c/3meses | c/3meses | 1 | 0 | 0 | 43 | 62 | 100% | 50% | 3 | 9 | 0 | 0 |
| Sapuena | Puesto de salud | c/3meses | c/3meses | 1 | 1 | 0 | 2 | 95 | 138 | 100% | 70% | 21 | 19 | 0 | 1 |
| Jenaro Herrera | Centro de salud | 1 | 1 | 4 | 0 | 0 | 6 | 311 | 542 | 100% | 80% | 189 | 681 | 5 | 33 |
| Requena | Centro de salud | 5+2 Obst.+2 Odont.+1Bio.+ Qui. | 5 | 8+2Lab. | 0 | 0 | 15 | 1100 | 1917 | 100% | 80% | 670 | 681 | 18 | 118 |
| Yanallpa | Botiquín | c/9meses | c/mes | c/mes | 1 | CARITAS | 1 | 41 | 60 | 100% | 70% | 0 | 6 | 1 | 0 |
| San Juan | 0 | c/2meses | c/2meses | c/2meses | 1 | 0 | 0 | 24 | 34 | 90% | 50% | 4 | 6 | 1 | 1 |
| 11 de Agosto | 0 | c/mes | c/mes | c/mes | 1 | 0 | 0 | 17 | 24 | 100% | 70% | 1 | 3 | 1 | 0 |
| Santa Rosa | 0 | c/año | c/año | c/año | 1 | 0 | 0 | 30 | 42 | 100% | 60% | 3 | 5 | 0 | 0 |
| Magdalena | 0 | 0 | c/semestre | c/semestre | 0 | 0 | 0 | 15 | 24 | 100% | 20% | 1 | 1 | 0 | 0 |
| Contamanillo | 0 | 0 | c/cuatrime | c/cuatrime | 0 | 0 | 0 | 11 | 21 | 100% | 5% | 11 | 7 | 0 | 0 |
| Puerto Rico | 0 | 0 | c/semestre | c/semestre | 0 | 0 | 0 | 13 | 18 | 100% | 20% | 0 | 0 | 1 | 0 |
| Nuevo Curahuantillo | 0 | c/cuatrime | c/cuatrime | c/cuatrime | 0 | 0 | 0 | 19 | 23 | 100% | 5% | 3 | 1 | 0 | 1 |
| Yuracocha | Botiquín | c/trimestr | c/trimestr | c/trimestr | 1 | CARITAS | 1 | 12 | 12 | 100% | 0% | 0 | 1 | 0 | 1 |
| Huarmisla | Botiquín | c/mes | c/mes | c/mes | 1 | COMUNAL | 1 | 12 | 22 | 100% | 0% | 0 | 0 | 0 | 0 |
| Puerto Loreto | Botiquín | c/mes | c/mes | c/mes | 0 | COMUNAL | 1 | 12 | 12 | 100% | 0% | 0 | 0 | 0 | 0 |
| Carocurahuyte | Puesto de salud | c/mes | c/mes | 1 | 1 | 0 | 3 | 27 | 40 | 100% | 60% | 4 | 1 | 2 | 1 |
| Cajamarca | 0 | 0 | c/mes | c/mes | 1 | 0 | 0 | 18 | 26 | 100% | 100% | 1 | 2 | 0 | 0 |
| Arica Vieja | Botiquín | 0 | c/4meses | 1 | 1 | CARITAS | 2 | 52 | 75 | 100% | 100% | 6 | 9 | 0 | 0 |
| Nuevo Tarma | 0 | 0 | c/2meses | c/2meses | 1 | 0 | 0 | 41 | 59 | 100% | 60% | 5 | 1 | 0 | 0 |
| Fray Martín | 0 | c/2meses | c/2meses | c/2meses | 1 | 0 | 0 | 10 | 15 | 100% | 90% | 1 | 3 | 0 | 0 |

| Nombre del Centro Poblado/Ciudad | Tipo Centro de Salud | Personal | | | | Financiamiento botiquín | Camas | Morbilidad | | Programas de Vacunación | | Nacimientos | | Mortalidad | |
|----------------------------------|----------------------|----------------|------------|-----------|------------|-----------------------------|-------|------------|-----|-------------------------|--------|-------------|-------|------------|---------|
| | | Médicos | Enfermeras | Técnicos | Promotores | | | EDA | IRA | Infantil | Adulto | 2.003 | 2.004 | Infantil | Adultos |
| 28 de Julio | 0 | c/año | c/año | c/año | 1 | 0 | 0 | 8 | 12 | 100% | 100% | 0 | 2 | 1 | 0 |
| Urarina | 0 | c/3meses | c/3meses | c/3meses | 1 | 0 | 0 | 25 | 37 | 100% | 100% | 5 | 10 | 0 | 1 |
| Kuhuay | Botiquín | c/3meses | c/3meses | c/3meses | 1 | COMUNAL | 1 | 16 | 23 | 100% | 50% | 6 | 0 | 0 | 0 |
| Jorge Chávez | Botiquín | c/mes | c/mes | c/mes | 1 | COMUNAL | 1 | 15 | 21 | 100% | 40% | 2 | 3 | 1 | 0 |
| Manco Cápac | Puesto de salud | c/mes | c/mes | 1 | 0 | 0 | 2 | 40 | 57 | 100% | 50% | 1 | 15 | 1 | 1 |
| San Pedro | 0 | c/cuatrim | c/cuatrim | c/cuatrim | 0 | 0 | 0 | 15 | 15 | 100% | 50% | 3 | 4 | 0 | 0 |
| Atunpoza | 0 | c/mes | c/mes | c/mes | 0 | 0 | 0 | 5 | 4 | 100% | 50% | 0 | 2 | 0 | 0 |
| San Juan de Paucar | 0 | c/bimest | c/bimest | c/bimest | 0 | 0 | 0 | 30 | 30 | 100% | 50% | 2 | 3 | 1 | 1 |
| Nuevo 7 de Junio | 0 | c/bimest | c/bimest | c/bimest | 0 | 0 | 0 | 12 | 15 | 70% | 30% | 1 | 4 | 0 | 0 |
| Nuevo San José | 0 | c/cuatrim | c/cuatrim | c/cuatrim | 0 | 0 | 0 | 14 | 16 | 100% | 50% | 2 | 1 | 0 | 0 |
| Bretana | Centro de salud | 1 | 2 | 4 | 0 | 0 | 3 | 154 | 224 | 100% | 50% | 11 | 31 | 0 | 1 |
| San Carlos | 0 | c/mes | c/mes | c/mes | 0 | 0 | 0 | 31 | 24 | 100% | 70% | 13 | 10 | 0 | 0 |
| Ancash | 0 | c/mes | c/mes | c/mes | 0 | 0 | 0 | 40 | 50 | 100% | 50% | 4 | 11 | 0 | 0 |
| San Miguel | Botiquín | c/mes | c/mes | c/mes | 1 | MEDICO SIN FRONTERAS | 1 | 10 | 14 | 100% | 50% | 2 | 1 | 0 | 0 |
| Bellavista | 0 | c/trim | c/trim | c/trim | 0 | 0 | 0 | 50 | 50 | 100% | 50% | 2 | 12 | 1 | 0 |
| Polo Sur | 0 | c/mes | c/mes | c/mes | 0 | 0 | 0 | 10 | 30 | 100% | 50% | 2 | 4 | 1 | 0 |
| Huacrachico | Puesto de salud | c/mes | Obstetra | 1 | 0 | 0 | 1 | 99 | 215 | 85% | 50% | 30 | 20 | 0 | 2 |
| Las Palmas | 0 | c/año | c/año | c/año | 0 | 0 | 0 | 32 | 46 | 80% | 30% | 3 | 6 | 0 | 0 |
| Nueva Independencia | 0 | c/2meses | c/2meses | c/2meses | 1 | 0 | 0 | 12 | 17 | 100% | 50% | 0 | 5 | 0 | |
| Nueva Encanto | Botiquín | c/mes | c/mes | c/mes | 1 | COMUNAL | 1 | 51 | 74 | 100% | 50% | 6 | 3 | 0 | 0 |
| Bolívar | Puesto de salud | c/mes | c/mes | 1 | 0 | 0 | 4 | 74 | 61 | 100% | 100% | 10 | 8 | 0 | 0 |
| Nuevo Liberal | Puesto de salud | Odontólogo | c/mes | 1 | 0 | 0 | 2 | 120 | 60 | 100% | 50% | 4 | 8 | 2 | 1 |
| San Antonio | 0 | c/mes | c/mes | c/mes | 0 | 0 | 0 | 30 | 40 | 100% | 0% | 4 | 3 | 0 | 0 |
| Puerto Victoria | Puesto de salud | Obstetra C/mes | c/mes | 2 | 0 | 0 | 2 | 95 | 137 | 100% | 0% | 6 | 19 | 2 | 1 |
| Padre Agustín López Pardo | 0 | c/mes | c/mes | c/mes | 0 | 0 | 0 | 33 | 48 | 100% | 50% | 12 | 15 | 1 | 0 |
| Obrero Zona 1 | Puesto de salud | c/15 días | c/15 días | 1 | 0 | 0 | 1 | 120 | 192 | 100% | 50% | 20 | 12 | 1 | 1 |
| Obrero Zona 2 | 0 | c/2mes | c/2mes | c/mes | 0 | 0 | 0 | 18 | 27 | 100% | 50% | 5 | 4 | 1 | 2 |
| Nuevo Clavero | 0 | 0 | c/3meses | c/3meses | 1 | 0 | 0 | 17 | 25 | 100% | 80% | 2 | 0 | 0 | 0 |
| Oceanía | 0 | 0 | c/6meses | c/6meses | 0 | 0 | 0 | 10 | 15 | 80% | 50% | 1 | 2 | 0 | 0 |
| Puerto Irene | 0 | C/2meses | C/2meses | C/2meses | 1 | 0 | 0 | 61 | 88 | 100% | 50% | 4 | 8 | 0 | 0 |
| San Raúl | 0 | 0 | c/8meses | c/8meses | 0 | 0 | 0 | 14 | 20 | 70% | 50% | 1 | 3 | 0 | 0 |
| San Rafael | 0 | 0 | c/6meses | c/6meses | 0 | 0 | 0 | 17 | 24 | 100% | 20% | 5 | 1 | 0 | 0 |
| Puerto Enrique | Puesto de salud | c/2meses | c/2meses | 1 | 1 | 0 | 1 | 72 | 104 | 100% | 60% | 8 | 7 | 1 | 3 |
| Bolívar II | 0 | c/trim | c/trim | c/trim | 1 | 0 | 0 | 140 | 240 | 100% | 40% | 5 | 12 | 1 | 0 |
| Juancito | Centro de salud | 1 | 2 | 4 | 0 | 0 | 3 | 178 | 256 | 100% | 40% | 21 | 28 | 1 | 2 |
| Pucapanga | 0 | c/6meses | c/6meses | c/6meses | 1 | 0 | 0 | 111 | 161 | 100% | 100% | 30 | 15 | 3 | 1 |
| Nuevo Morales | Botiquín | c/6meses | c/6meses | c/6meses | 1 | COMUNAL | 1 | 10 | 12 | 100% | 50% | 3 | 4 | 0 | 0 |
| Paynacu | 0 | c/2meses | c/2meses | c/2meses | 0 | 0 | 0 | 25 | 34 | 100% | 70% | 2 | 5 | 0 | 0 |
| 13 de Enero | 0 | 0 | c/mes | c/mes | 0 | 0 | 0 | 11 | 16 | 100% | 50% | 4 | 5 | 1 | 0 |
| Nuevo Berlín | 0 | 0 | c/6meses | c/6meses | 1 | 0 | 0 | 18 | 26 | 100% | 50% | 2 | 8 | 0 | 0 |
| Chiclayo | 0 | c/año | c/año | c/año | 0 | 0 | 0 | 38 | 55 | 0% | 0% | 3 | 9 | 0 | 0 |
| Chorrillos | 0 | año | c/6meses | c/6meses | 0 | 0 | 0 | 23 | 33 | 100% | 50% | 2 | 5 | 0 | 0 |
| Saman | Puesto de salud | c/mes | c/mes | c/mes | 1 | 0 | 2 | 86 | 124 | 100% | 50% | 6 | 17 | 1 | 2 |
| Tiwinza | 0 | c/año | c/año | c/año | 0 | 0 | 0 | 14 | 20 | 50% | 0% | 8 | 4 | 0 | 0 |
| Vista Alegre | 0 | c/ 6meses | c/ 6meses | c/ 6meses | 0 | 0 | 0 | 10 | 14 | 80% | 30% | 1 | 6 | 0 | 0 |

| Nombre del Centro Poblado/Ciudad | Tipo Centro de Salud | Personal | | | | Financiamiento botiquín | Camas | Morbilidad | | Programas de Vacunación | | Nacimientos | | Mortalidad | |
|----------------------------------|----------------------|--------------------------|------------|----------------|------------|-------------------------|-------|------------|------|-------------------------|--------|-------------|-------|------------|---------|
| | | Médicos | Enfermeras | Técnicos | Promotores | | | EDA | IRA | Infantil | Adulto | 2.003 | 2.004 | Infantil | Adultos |
| Monte Bello | Puesto de salud | c/mes | c/mes | 1 | 0 | 0 | 2 | 135 | 195 | 100% | 50% | 9 | 10 | 5 | 0 |
| Nueva York | 0 | 0 | c/3meses | c/3meses | 1 | 0 | 0 | 23 | 33 | 100% | 60% | 2 | 10 | 0 | 0 |
| Aguas Verdes | 0 | c/6 meses | c/6 meses | c/6 meses | 0 | 0 | 0 | 144 | 144 | 100% | 0% | 3 | 4 | 0 | 0 |
| Santoa | 0 | c/mes | c/mes | c/mes | 0 | 0 | 0 | 96 | 192 | 100% | 0% | 10 | 3 | 0 | 0 |
| Nuevo Cajamarca | 0 | c/mes | c/mes | c/mes | 0 | 0 | 0 | 60 | 240 | 100% | 0% | 2 | 2 | 1 | 0 |
| Nueva Delicia | Botiquín | c/3 meses | c/3 meses | c/3 meses | 1 | COMUNAL | 1 | 25 | 192 | 100% | 0% | 5 | 7 | 0 | 0 |
| San Rafael | 0 | C/2meses | C/2meses | C/2meses | 0 | 0 | 0 | 6 | 7 | 100% | 50% | 1 | 3 | 0 | 0 |
| Maranatha | 0 | c/3meses | c/3meses | c/3meses | 1 | 0 | 0 | 8 | 11 | 100% | 50% | 1 | 2 | 0 | 1 |
| San Cristóbal | 0 | c/mes | c/mes | c/mes | 1 | 0 | 0 | 33 | 47 | 100% | 50% | 5 | 9 | 2 | 0 |
| Mahuiso | Puesto de salud | c/mes | c/mes | 1 | 0 | 0 | 2 | 35 | 32 | 100% | 80% | 2 | 5 | 2 | 0 |
| Nuevo Dos de Mayo | Puesto de salud | c/mes | c/mes | 1 | 0 | 0 | 2 | 120 | 96 | 100% | 100% | 9 | 8 | 0 | |
| Dos se Mayo | Puesto de salud | c/mes | c/mes | 1 | 0 | 0 | 2 | 160 | 120 | 100% | 50% | 4 | 5 | 0 | 0 |
| Tierra Blanca | Centro de salud | 1 | 1 | 1 | 0 | 0 | 3 | 333 | 481 | 100% | 100% | 15 | 22 | 0 | 1 |
| Yahuarango | 0 | c/mes | c/mes | c/mes | 0 | 0 | 0 | 22 | 31 | 100% | 70% | 3 | 3 | 0 | |
| Ramón Castilla | 0 | 0 | c/mes | c/mes | 0 | 0 | 0 | 154 | 108 | 70% | 50% | 6 | 4 | 0 | 0 |
| Grau | Puesto de salud | c/4meses | c/2meses | 1 | 0 | 0 | 2 | 180 | 90 | 100% | 100% | 5 | 6 | 0 | |
| Boca de Santa Catalina | 0 | c/6meses | c/6meses | c/6meses | 1 | 0 | 0 | 117 | 90 | 100% | 40% | 3 | 6 | 3 | 0 |
| Buenos Aires | 0 | c/6meses | c/6meses | c/6meses | 1 | 0 | 0 | 90 | 27 | 100% | 30% | 2 | 1 | 0 | 0 |
| Alfa y Omega | 0 | c/6meses | c/6meses | c/6meses | 0 | 0 | 0 | 25 | 35 | 70% | 20% | 1 | 0 | 0 | 0 |
| Reyno Unidos | 0 | c/mes | c/mes | c/mes | 1 | 0 | 0 | 80 | 90 | 100% | 50% | 4 | 7 | 0 | 0 |
| Orellana | Centro de salud | 2+1 Obstetra | 3 | 10 | 0 | 0 | 8 | 359 | 1140 | 100% | 90% | 293 | 297 | 8 | 52 |
| Hermanos | 0 | 0 | c/2meses | c/2meses | 0 | 0 | 0 | 30 | 43 | 100% | 70% | 2 | 6 | 0 | 0 |
| Daniel Alcides Carrión | 0 | c/mes | c/mes | c/mes | 1 | 0 | 0 | 20 | 29 | 100% | 50% | 2 | 2 | 0 | 0 |
| Huamantullo | 0 | c/2meses | c/2meses | c/2meses | 0 | 0 | 0 | 36 | 46 | 100% | 50% | 2 | 3 | 0 | 0 |
| Shetevo | 0 | C/2meses | C/2meses | C/2meses | 0 | 0 | 0 | 25 | 36 | 100% | 70% | 5 | 10 | 0 | 0 |
| Nuevo Canchahuaylla | 0 | c/4meses | C/2meses | C/2meses | 0 | 0 | 0 | 36 | 52 | 100% | 50% | 2 | 4 | 0 | 0 |
| Isla Baños | Botiquín | C/3meses | C/2meses | C/2meses | 1 | COMUNAL | 1 | 192 | 92 | 100% | 50% | 2 | 6 | 1 | 1 |
| Garza Caños | 0 | c/3meses | c/3meses | c/3meses | 0 | 0 | 0 | 33 | 48 | 100% | 40% | 3 | 7 | 1 | 0 |
| Luz del Oriente | 0 | C/2meses | C/2meses | C/2meses | 0 | 0 | 0 | 27 | 18 | 100% | 30% | 8 | 5 | 0 | 0 |
| Monte de los Olivos | 0 | c/3meses | c/3meses | c/3meses | 1 | 0 | 0 | 6 | 8 | 100% | 40% | 3 | 5 | 0 | 0 |
| Canelos | 0 | C/2meses | C/2meses | C/2meses | 0 | 0 | 0 | 225 | 180 | 100% | 50% | 15 | 20 | 0 | 0 |
| Alto Perillos | 0 | C/2meses | C/2meses | C/2meses | 1 | 0 | 1 | 1080 | 720 | 100% | 30% | 6 | 18 | 1 | 0 |
| Ipuano | Botiquín | c/mes | c/mes | 1 | 0 | 0 | 1 | 103 | 74 | 100% | 70% | 4 | 10 | 0 | 0 |
| Inahuaya | Centro de salud | 1 | Obstetra | 3 | 0 | 0 | 1 | 424 | 400 | 100% | 100% | 27 | 45 | 0 | 1 |
| Libertad | 0 | c/3meses | c/3meses | c/3meses | 0 | 0 | 0 | 28 | 43 | 100% | 50% | 2 | 3 | 0 | 0 |
| Pampa Hermosa | Centro de salud | 2 | 3 | 3 | 0 | 0 | 5 | 180 | 792 | 100% | 50% | 36 | 63 | 0 | 2 |
| Contamana | Hospital | 3 + 3 obstetras+1 odonto | 3 | 1bio+1 químico | 0 | 0 | 28 | 1046 | 1822 | 100% | 90% | 639 | 647 | 17 | 112 |
| Perla del Ucayali | 0 | 0 | c/3meses | c/3meses | 0 | 0 | 0 | 153 | 243 | 100% | 20% | 1 | 5 | 0 | 0 |
| Nuevo Olaya | 0 | 0 | c/3meses | c/3meses | 1 | 0 | 0 | 180 | 360 | 80% | 20% | 10 | 16 | 0 | 1 |
| Shanaillo | 0 | c/4meses | c/4meses | c/4meses | 1 | 0 | 0 | 162 | 151 | 100% | 30% | 0 | 5 | 0 | 0 |
| San Marcos | 0 | c/2 años | c/3meses | c/3meses | 0 | 0 | 0 | 131 | 120 | 100% | 30% | 2 | 3 | 0 | 0 |
| Milagritos | 0 | c/4meses | c/4meses | c/4meses | 0 | 0 | 0 | 105 | 96 | 50% | 10% | 5 | 12 | 2 | 0 |
| Holanda | 0 | c/4meses | c/4meses | 0 | 0 | 0 | 0 | 29 | 298 | 60% | 10% | 2 | 5 | 2 | 0 |
| Canaan | Puesto de salud | c/3meses | c/3meses | 1 | 0 | 0 | 2 | 36 | 360 | 100% | 30% | 5 | 7 | 0 | 2 |
| Nuevo Puerto Oriente | 0 | c/año | c/3meses | 0 | 0 | 0 | 0 | 130 | 120 | 100% | 50% | 5 | 5 | 0 | 0 |

| Nombre del Centro Poblado/Ciudad | Tipo Centro de Salud | Personal | | | | Financiamiento botiquín | Camas | Morbilidad | | Programas de Vacunación | | Nacimientos | | Mortalidad | |
|----------------------------------|----------------------|-----------------------------------|---------------|-----------|------------|-------------------------|-------|------------|-------|-------------------------|--------|-------------|-------|------------|---------|
| | | Médicos | Enfermeras | Técnicos | Promotores | | | EDA | IRA | Infantil | Adulto | 2.003 | 2.004 | Infantil | Adultos |
| Nuevo Sucre | 0 | c/3meses | c/3meses | c/3meses | 1 | 0 | 0 | 36 | 60 | 100% | 0% | 3 | 2 | 0 | 1 |
| Santa Clara | 0 | c/3meses | c/3meses | c/3meses | 0 | 0 | 0 | 36 | 48 | 100% | 50% | 1 | 5 | 0 | 0 |
| Lisboa | 0 | c/3meses | c/3meses | c/3meses | 0 | 0 | 0 | 7 | 9 | 50% | 30% | 3 | 3 | 0 | 0 |
| Nueva Alianza | 0 | c/mes | c/mes | c/mes | 0 | 0 | 0 | 36 | 10 | 100% | 0% | 0 | 3 | 0 | 1 |
| Teniente Cornejo | 0 | 0 | c/6meses | c/6meses | 0 | 0 | 0 | 12 | 16 | 50% | 0% | 0 | 0 | 0 | 0 |
| La Unión | 0 | 0 | c/3meses | c/3meses | 0 | 0 | 0 | 154 | 72 | 100% | 50% | 5 | 5 | 3 | 3 |
| San Roque | 0 | c/mes | c/mes | c/mes | 0 | 0 | 0 | 108 | 56 | 50% | 20% | 3 | 7 | 0 | 1 |
| Tumbes | Puesto de salud | c/6meses | c/6meses | 1 | 1 | 0 | 1 | 151 | 180 | 50% | 20% | 4 | 9 | 1 | 0 |
| Santa María | 0 | 0 | c/6meses | c/6meses | 0 | 0 | 0 | 25 | 39 | 50% | 20% | 0 | 2 | 0 | 0 |
| Cunschamay | 0 | c/mes | c/mes | c/mes | 1 | 0 | 0 | 180 | 216 | 100% | 50% | 6 | 5 | 1 | 1 |
| Galilea | Botiquín | 0 | C/2meses | C/2meses | 1 | COMUNAL | 1 | 144 | 144 | 100% | 100% | 2 | 4 | 0 | 0 |
| Santa Ana | 0 | c/mes | c/mes | c/mes | 0 | 0 | 0 | 108 | 110 | 100% | 100% | 12 | 15 | 3 | 0 |
| Roaboya Mestiza | Puesto de salud | c/mes | c/mes | 1 | 0 | 0 | 3 | 118 | 117 | 100% | 100% | 46 | 14 | 0 | 2 |
| Roaboya Nativa | Puesto de salud | c/año | c/3 meses | 1 | 0 | 0 | 2 | 41 | 59 | 100% | 50% | 3 | 5 | 1 | 0 |
| Pahoyan | Puesto de salud | 0 | 2 | 0 | 0 | 0 | 2 | 166 | 237 | 100% | 80% | 44 | 31 | 2 | 3 |
| Puerto Islandia | 0 | c/6meses | c/6meses | c/6meses | 0 | 0 | 0 | 360 | 396 | 60% | 0% | 5 | 10 | 4 | 0 |
| San Antonio | 0 | c/6meses | c/3 meses | c/3 meses | 0 | 0 | 0 | 180 | 108 | 100% | 0% | 3 | 2 | 0 | 1 |
| Tiruntan | Centro de salud | 1 | Enf.;Obstetra | 2 | 0 | 0 | 3 | 216 | 180 | 100% | 100% | 41 | 29 | 0 | 0 |
| Pueblo Libre | 0 | 0 | c/3meses | c/3meses | 0 | 0 | 0 | 23 | 30 | 100% | 0% | 3 | 4 | 0 | 0 |
| Alfonso Ugarte | Puesto de salud | c/mes | c/mes | 1 | 0 | 0 | 4 | 252 | 216 | 100% | 100% | 8 | 15 | 0 | 0 |
| Nuevo San Martín | 0 | 0 | c/3meses | c/3meses | 0 | 0 | 0 | 20 | 32 | 100% | 25% | 3 | 2 | 1 | 0 |
| San Gerónimo | 0 | 0 | c/3meses | c/3meses | 0 | 0 | 0 | 156 | 180 | 100% | 0% | 0 | 4 | 0 | 0 |
| Nuevo Loreto | 0 | 0 | c/6meses | c/6meses | 0 | 0 | 0 | 144 | 180 | 80% | 20% | 5 | 3 | 1 | 0 |
| San Francisco | 0 | c/mes | c/mes | c/mes | 0 | 0 | 0 | 120 | 108 | 100% | 100% | 0 | 0 | 0 | 0 |
| Tachitea | Centro de salud | 1 | 1 | 3 | 0 | 0 | 2 | 324 | 540 | 100% | 100% | 20 | 18 | 0 | 3 |
| Espinal | 0 | c/mes | c/mes | c/mes | 0 | 0 | 0 | 140 | 180 | 100% | 30% | 0 | 0 | 0 | 0 |
| Puerto Caridad | 0 | 0 | c/mes | c/mes | 0 | 0 | 0 | 223 | 370 | 100% | 100% | 4 | 3 | 0 | 0 |
| Panaillo | Puesto de salud | 0 | c/mes | c/mes | 0 | 0 | 2 | 175 | 290 | 100% | 30% | 6 | 4 | 0 | 0 |
| San Marcos | 0 | c/mes | c/mes | c/mes | 0 | 0 | 0 | 72 | 108 | 100% | 100% | 2 | 10 | 0 | 0 |
| Antiguo San Antonio | 0 | 0 | c/3 meses | c/3 meses | 0 | 0 | 0 | 15 | 33 | 100% | 100% | 3 | 1 | 0 | 0 |
| Nuevo San Antonio | Puesto de salud | c/mes | c/mes | 1 | 0 | 0 | 1 | 36 | 81 | 80% | 30% | 0 | 4 | 0 | 1 |
| Nuevo Paris | 0 | c/mes | c/mes | c/mes | 1 | 0 | 0 | 156 | 182 | 100% | 100% | 0 | 10 | 1 | 0 |
| San Francisco | Centro de salud | 1 | 1 | 1 | 1 | 0 | 4 | 83 | 112 | 63% | 20% | 0 | 2 | 0 | 1 |
| Pucallpa | Hospital | 56+6Odont + 6Obst.+ 3 Biog+4Quim. | 96 | 133 | 0 | 0 | 4 | 11092 | 19325 | 100% | 90% | 6356 | 6404 | 183 | 1189 |
| Soledad | 0 | c/3 meses | c/3 meses | c/3 meses | 0 | 0 | 0 | 120 | 102 | 100% | 80% | 5 | 7 | 1 | 0 |
| Tres Unidos de Yanayacu | Botiquín | c/15 días | c/3 meses | c/3 meses | 1 | CARITAS | 2 | 240 | 336 | 100% | 80% | 2 | 15 | 3 | 4 |
| La Pedrera | Puesto de salud | c/4 meses | c/4 meses | 1 | 0 | 0 | 3 | 320 | 190 | 100% | 100% | 55 | 80 | 0 | 0 |
| Montevideo | Botiquín | c/6 meses | c/3meses | 0 | 1 | CARITAS | 1 | 192 | 384 | 80% | 80% | 0 | 0 | 1 | 0 |
| Bellavista | 0 | c/15 días | C/2meses | 0 | 0 | 0 | 0 | 85 | 192 | 100% | 100% | 2 | 1 | 0 | 0 |
| Nuevo San José | Puesto de salud | c/ mes | C/2meses | 1 | 0 | 0 | 1 | 144 | 288 | 100% | 100% | 2 | 1 | 0 | 0 |
| Nueva Unión | Botiquín | c/15 días | c/3 meses | 0 | 2 | CARITAS | 1 | 240 | 192 | 100% | 80% | 7 | 6 | 0 | 0 |
| Huañuna | Puesto de salud | c/12 meses | c/3 meses | 1 | 0 | 0 | 1 | 144 | 108 | 100% | 0% | 6 | 10 | 2 | 2 |
| Bermúdez | 0 | c/mes | c/mes | c/mes | 0 | 0 | 0 | 108 | 252 | 100% | 100% | 1 | 1 | 0 | 0 |
| Curarina | Botiquín | c/15 días | c/3 meses | 1 | 1 | CARITAS | 0 | 9 | 36 | 100% | 20% | 0 | 6 | 1 | 0 |
| San Roque | Centro de salud | 1 | 1+ | 3 | 0 | 0 | 2 | 180 | 162 | 100% | 100% | 4 | 5 | 2 | 0 |

| Nombre del Centro Poblado/Ciudad | Tipo Centro de Salud | Personal | | | | Financiamiento botiquín | Camas | Morbilidad | | Programas de Vacunación | | Nacimientos | | Mortalidad | |
|----------------------------------|----------------------|---------------------|----------------|------------------------|------------|-------------------------|-------|------------|-----|-------------------------|--------|-------------|-------|------------|---------|
| | | Médicos | Enfermeras | Técnicos | Promotores | | | EDA | IRA | Infantil | Adulto | 2.003 | 2.004 | Infantil | Adultos |
| | | | OBSTETRA | | | | | | | | | | | | |
| Piurí Isla | Puesto de salud | c/3 meses | 1 | 1 | 0 | 0 | 2 | 72 | 108 | 80% | 20% | 0 | 4 | 0 | 0 |
| Santa Isabel | Botiquín | c/15 días | c/mes | 1 | 2 | CARITAS | 0 | 108 | 180 | 100% | 0% | 0 | 4 | 0 | 0 |
| Nuevo Carachama | Puesto de salud | c/mes | 1 | 1 | 0 | 0 | 2 | 108 | 72 | 100% | 100% | 19 | 12 | 1 | 2 |
| Nuevo Junín | Puesto de salud | c/mes | c/mes | 1 | 0 | 0 | 3 | 252 | 234 | 100% | 80% | 0 | 2 | 0 | 0 |
| Nueva Patria | 0 | c/4 meses | c/4 meses | c/4 meses | 0 | 0 | 0 | 144 | 72 | 100% | 80% | 5 | 2 | 0 | 0 |
| Patria Nueva | Botiquín | c/15 días | c/3 meses | | 2 | CARITAS | 1 | 180 | 36 | 100% | 100% | 3 | 2 | 0 | 0 |
| Sargento Lorenz | Botiquín | c/3 meses | c/3 meses | | 1 | CARITAS | 1 | 72 | 75 | 100% | 100% | 7 | 10 | 0 | 0 |
| Tawantinsuyo | 0 | c/ año | c/6 meses | c/6 meses | 0 | 0 | 0 | 73 | 108 | 60% | 0% | 1 | 1 | 0 | 1 |
| Abtao | Botiquín | c/mes | c/3 meses | c/3 meses | 2 | CARITAS | 0 | 75 | 87 | 100% | 100% | 2 | 3 | 0 | 0 |
| Lurin | 0 | c/mes | c/3 meses | c/3 meses | 0 | 0 | 0 | 144 | 48 | 100% | 100% | 8 | 15 | 1 | 0 |
| Sheavonal | Botiquín | c/mes | c/mes | c/3 meses | 2 | CARITAS | 1 | 108 | 36 | 100% | 90% | 10 | 10 | 0 | 0 |
| Perlita | 0 | c/3meses | c/3 meses | c/3 meses | 0 | 0 | 0 | 144 | 108 | 100% | 100% | 0 | 1 | 0 | 1 |
| Tupac Amaru | 0 | c/6 meses | c/3 meses | c/3 meses | 0 | 0 | 0 | 72 | 54 | 100% | 80% | 3 | 4 | 0 | 0 |
| Miraflores | Botiquín | c/6 meses | c/3 meses,Obt | c/3 meses | 2 | CARITAS | 1 | 65 | 49 | 100% | 0% | 5 | 3 | 1 | 0 |
| Tamanco | Centro de salud | 2 | 1+ OBSTETRA | 3 | 0 | 0 | 2 | 384 | 480 | 100% | 100% | 48 | 52 | 2 | 2 |
| Nuevo Loreto | 0 | c/año | c/4meses | c/4meses | 0 | 0 | 0 | 144 | 192 | 30% | 30% | 1 | 3 | 0 | 0 |
| 12 de Octubre | Botiquín | c/mes de CARITAS | c/mes 3,Obste | 0 | 2 | CARITAS | 1 | 141 | 185 | 100% | 100% | 5 | 6 | 0 | 0 |
| Nuevo San Antonio | 0 | c/año | c/mes 3,Obste | c/mes1 Tec | 0 | 0 | 0 | 139 | 175 | 100% | 100% | 4 | 6 | 0 | 0 |
| San Antonio Viejo | 0 | c/6 meses | c/6 meses | c/6 meses | 0 | 0 | 0 | 105 | 82 | 80% | 50% | 6 | 3 | 0 | 0 |
| San Juan | Botiquín | c/3 meses | c/3 meses | c/3 meses | 2 | CARITAS | 1 | 125 | 132 | 100% | 100% | 0 | 3 | 0 | 0 |
| Nuevo Curacay | 0 | c/3 meses | c/3 meses | c/3 meses | 0 | 0 | 0 | 142 | 137 | 100% | 100% | 10 | 6 | 0 | 1 |
| Santa Fe | Botiquín | c/mes | c/mes 3,Obste | c/mes | 2 | CARITAS | 1 | 630 | 450 | 100% | 100% | 10 | 27 | 0 | 1 |
| Sintico | Puesto de salud | c/6 meses | OBSTETRA | 2 | 0 | 0 | 2 | 120 | 112 | 100% | 100% | 3 | 7 | 1 | 0 |
| Florida | 0 | c/2 meses | c/3 meses | 3 enf+ Obst/3meses | 0 | 0 | 0 | 32 | 46 | 80% | 80% | 8 | 12 | 1 | 0 |
| Nuevo Requena | 0 | c/15 días | c/3 meses | 3 enf + Obst/3meses | 0 | 0 | 0 | 144 | 180 | 100% | 100% | 3 | 4 | 0 | 0 |
| Nuevo Iquitos | Botiquín | c/mes | c/3 meses | 3 enf+ Obst/3meses | 1 | CARITAS | 1 | 72 | 108 | 100% | 100% | 5 | 4 | 0 | 0 |
| Flor de Punga | Centro de salud | 1 | 1+OBSTETRA | 2 | 0 | 0 | 4 | 216 | 198 | 100% | 100% | 64 | 72 | 1 | 1 |
| Nueva Era | 0 | c/año | c/mes 3,Obste | c/mes | 0 | 0 | 0 | 90 | 36 | 100% | 100% | 1 | 0 | 0 | 0 |
| Nueva Buena Vista | 0 | c/3 meses | c/mes 3,Obste | c/mes | 0 | 0 | 0 | 288 | 36 | 100% | 100% | 2 | 2 | 0 | 0 |
| Pitullacta | Botiquín | c/3 meses | c/mes 3,Obste | c/mes | 2 | CARITAS | 2 | 180 | 167 | 100% | 100% | 5 | 10 | 0 | 0 |
| Huatapi | Puesto de salud | c/3 meses | c/3 meses | 1 | 1 | 0 | 2 | 144 | 180 | 100% | 100% | 7 | 10 | 0 | 0 |
| Nuevo Bagazán | Botiquín | c/año | c/3 meses | 1 | 1 | CARITAS | 1 | 36 | 56 | 100% | 100% | 0 | 0 | 0 | 0 |
| Leoncio Prado | 0 | c/3 meses | c/3 meses | 3 enf+Obst | 0 | 0 | 0 | 23 | 34 | 100% | 100% | 0 | 0 | 0 | 0 |
| Nuevo Zapote | Botiquín | c/3 meses | c/3 meses | 3 enf+Obst | 1 | COMUNAL | 1 | 108 | 72 | 100% | 100% | 0 | 3 | 1 | 0 |
| Milán | 0 | c/4 meses | c/4 meses | 3 enf+Obst | 0 | 0 | 0 | 72 | 144 | 80% | 80% | 0 | 2 | 1 | 0 |

Fuente: Elaboración del Consultor (Trabajo de Campo 2004)

ANEXO 7.5.3-16
EDUCACIÓN

| Nombre del Centro Poblado/Ciudad | Educación | | | | | | | | | | | | | | Estado de Infraestructura, servicio/observaciones | |
|----------------------------------|-----------|----------|------------|--------------|-------|------------|----------|------------|--------------|-------|---------------------|-------------------|-----|-------------|---|--|
| | Alumnado | | | | | Profesores | | | | | Rendimiento Escolar | Deserción escolar | | Analfabetos | | Tasa de Analfabetismo |
| | Inicial | Primaria | Secundaria | Técnica/Sup. | Total | Inicial | Primaria | Secundaria | Técnica/Sup. | Total | | ABS | % | | | |
| Puerto Grau | 0 | 198 | 82 | 0 | 280 | 0 | 7 | 6 | 0 | 13 | 75% | 8 | 3% | 15 | 1% | Escuela primaria y secundaria de material de la zona (madera, caña) techos de calamina. Insuficiente material didáctico y mobiliario. |
| Vista Alegre | 0 | 42 | 0 | 0 | 42 | 0 | 2 | 0 | 0 | 2 | 70% | 4 | 10% | 4 | 2% | Escuela de nivel Primaria de material rústico, carencias de material didáctico. |
| Libertad | 18 | 62 | 0 | 0 | 80 | 1 | 2 | 0 | 0 | 3 | 70% | 0 | 0% | 5 | 2% | Escuela funciona en local comunal momentáneamente, carencias de material didáctico. |
| Mariscal Castilla | 0 | 67 | 0 | 0 | 67 | 0 | 1 | 0 | 0 | 1 | 75% | 2 | 3% | 5 | 2% | Cuenta con tres escuela de nivel primario y secundario de material noble. Carencias de material didáctico y mobiliario. |
| Puerto Miguel | 17 | 130 | 76 | 0 | 223 | 1 | 5 | 9 | 0 | 15 | 80% | 15 | 7% | 15 | 2% | Cuenta con una escuela de nivel primario y secundario material semi noble; material didáctico insuficiente. |
| San José de Parapapura | 0 | 50 | 0 | 0 | 50 | 0 | 1 | 0 | 0 | 1 | 75% | 1 | 2% | 2 | 1% | Escuela de material noble, carencias de material didáctico y mobiliario |
| Yucuruchi | 0 | 40 | 0 | 0 | 40 | 0 | 1 | 0 | 0 | 1 | 70% | 2 | 5% | 3 | 2% | Centro inicial de material rústico y primaria de material noble, carencias del material didáctico y mobiliario. |
| Capitán Clavero | 0 | 108 | 66 | 0 | 174 | 0 | 4 | 7 | 0 | 11 | 70% | 0 | 0% | 4 | 1% | Escuela de nivel inicial, primario, secundaria con material rústico, material didáctico y mobiliario insuficiente |
| Bagazán | 54 | 279 | 148 | 33 | 514 | 1 | 10 | 8 | 3 | 22 | 70% | 18 | 4% | 12 | 1% | Cuenta con centros de nivel primario y secundario material noble; material didáctico y mobiliario insuficiente. |
| Pto. Sol | 0 | 52 | 0 | 0 | 52 | 0 | 3 | 0 | 0 | 3 | 70% | 1 | 2% | 3 | 1% | Escuela primaria de material rústico, material didáctico insuficiente. |
| Mateo Pumacahua | 20 | 38 | 0 | 0 | 58 | 1 | 1 | 0 | 0 | 2 | 80% | 0 | 0% | 3 | 1% | Escuela inicial y primaria de material noble, material didáctico insuficiente. |
| Nuevo Aucayaco | 0 | 26 | 0 | 0 | 26 | 0 | 1 | 0 | 0 | 1 | 40% | 4 | 15% | 3 | 3% | Escuela de material rústico, carencia de material didáctico. Comunidad colabora con la educación. Hace dos años sin escuela. Falta un profesor, hablan el matzé y el castellano. |
| Nueva Florida | 0 | 20 | 0 | 0 | 20 | 0 | 1 | 0 | 0 | 1 | 60% | 3 | 15% | 2 | 2% | Escuela de nivel primario con material noble, material didáctico y mobiliario insuficiente |
| Nuevo Progreso | 0 | 45 | 0 | 0 | 45 | 0 | 2 | 0 | 0 | 2 | 80% | 0 | 0% | 0 | 0% | Escuela de nivel primario con material rústico, material didáctico y mobiliario insuficiente. Profesor oriundo del lugar. Falta dedicación de maestros, padres no colaboran en educación de hijos. |
| Nueva York | 0 | 40 | 0 | 0 | 40 | 0 | 1 | 0 | 0 | 1 | 80% | 0 | 0% | 10 | 5% | Escuela de nivel primario de material noble, carencias en material didáctico y mobiliario |
| Iricahua | 0 | 23 | 0 | 0 | 23 | 0 | 1 | 0 | 0 | 1 | 85% | 0 | 0% | 1 | 1% | Escuela de nivel primario de material seminoble, carencias en material didáctico y mobiliario |
| Jorge Chávez | 20 | 53 | 0 | 0 | 73 | 1 | 2 | 0 | 0 | 3 | 80% | 0 | 0% | 2 | 1% | Escuela de nivel inicial y primario de material seminoble, carencias en material didáctico y mobiliario |
| Casa Grande | 22 | 62 | 0 | 0 | 84 | 1 | 2 | 0 | 0 | 3 | 80% | 3 | 4% | 2 | 1% | Escuela de nivel inicial y primario de material noble, carencias en material didáctico, aulas y mobiliario. Proyecto de ampliación de aulas |
| Padre Guíner | 0 | 20 | 0 | 0 | 20 | 0 | 1 | 0 | 0 | 1 | 85% | 0 | 0% | 4 | 3% | Escuela de nivel primario semi rústico, carencias de material didáctico. |

| Nombre del Centro Poblado/Ciudad | Educación | | | | | | | | | | | | | | Estado de Infraestructura, servicio/observaciones | |
|----------------------------------|-----------|----------|------------|--------------|-------|------------|----------|------------|--------------|-------|---------------------|-------------------|-----|-------------|---|--|
| | Alumnado | | | | | Profesores | | | | | Rendimiento Escolar | Deserción escolar | | Analfabetos | | Tasa de Analfabetismo |
| | Inicial | Primaria | Secundaria | Técnica/Sup. | Total | Inicial | Primaria | Secundaria | Técnica/Sup. | Total | | ABS | % | | | |
| Cedro Isla | 18 | 70 | 0 | 0 | 88 | 1 | 2 | 0 | 0 | 3 | 80% | 4 | 5% | 5 | 1% | Escuela de nivel inicial y primario de material rústico, carencias en material didáctico y mobiliario. |
| Puerto Carlos | 0 | 22 | 0 | 0 | 22 | 0 | 1 | 0 | 0 | 1 | 80% | 3 | 14% | 3 | 4% | Escuela de nivel primario de material rústico, carencias en material didáctico y mobiliario. |
| Huaycarayco | 0 | 20 | 0 | 0 | 20 | 0 | 1 | 0 | 0 | 1 | 75% | 0 | 0% | 2 | 1% | Escuela de nivel primario de material semi rústico, carencias en material didactico y mobiliario. Población indiferente con educación. |
| Flor de Castaña | 26 | 98 | 51 | 0 | 175 | 1 | 5 | 4 | 0 | 10 | 78% | 4 | 2% | 6 | 1% | Centros educativos de material seminoble, carencia de aulas y material didáctico adecuados. Proyecto de sensibilización al educando, iniciativa del director del colegio, logra mejora en actitud de padres. |
| Sapueña | 32 | 127 | 67 | 0 | 226 | 1 | 6 | 5 | 0 | 12 | 85% | 5 | 2% | 30 | 3% | Centros de nivel inicial, primario y secundario de material semi rústico, en buen estado; carencias en material didáctico y mobiliario. Población indiferente con educación. |
| Jenaro Herrera | 226 | 787 | 449 | 0 | 1462 | 7 | 24 | 21 | 0 | 52 | 85% | 65 | 4% | 250 | 4% | Centros de nivel inicial, primario y secundario de material, en buen estado; carencias en material didáctico y mobiliario. |
| Requena | 897 | 4777 | 3006 | 575 | 9255 | 40 | 189 | 150 | 29 | 408 | 90% | 155 | 2% | 885 | 3.90% | Centros de nivel inicial, primario y secundario de material noble, en buen estado; carencias en material didáctico y mobiliario. |
| Yanallpa | 29 | 92 | 0 | 0 | 121 | 1 | 3 | 0 | 0 | 4 | 70% | 22 | 18% | 5 | 1% | Centros de nivel inicial y primario en local comunal, 11 años gestionando local propio, carencias en docentes, aulas, material didáctico y mobiliario. Padres no incentivan a hijos al estudio |
| San Juan | 17 | 40 | 0 | 0 | 57 | 1 | 1 | 0 | 0 | 2 | 60% | 7 | 12% | 5 | 2% | Centros de nivel inicial y primario de material noble, carencias en aulas, material didáctico y mobiliario. Padres no incentivan a hijos. Profesor tiene tierras de labranza. |
| 11 de Agosto | 0 | 28 | 0 | 0 | 28 | 0 | 1 | 0 | 0 | 1 | 70% | 0 | 0% | 2 | 1% | Escuela primaria de material rústico, material didáctico y mobiliario insuficiente |
| Santa Rosa | 53 | 80 | 0 | 0 | 133 | 2 | 3 | 0 | 0 | 5 | 60% | 5 | 4% | 4 | 1% | Centros de nivel inicial y primario de material noble, carencias en material didáctico y mobiliario. Gestionan secundaria desde el 1,992. |
| Magdalena | 17 | 70 | 0 | 0 | 87 | 1 | 1 | 0 | 0 | 2 | 50% | 1 | 1% | 2 | 2% | Centros de inicial y primaria de material rústico, carencias de materia didáctica y mobiliario. |
| Contamanillo | 0 | 53 | 0 | 0 | 53 | 0 | 2 | 0 | 0 | 2 | 60% | 0 | 0% | 10 | 2% | Centro de primaria de material seminoble, carencias de material didáctico y mobiliario insuficiente. |
| Puerto Rico | 0 | 23 | 0 | 0 | 23 | 0 | 1 | 0 | 0 | 1 | 60% | 0 | 0% | 1 | 1% | Centros de inicial y primaria de material rústico, carencias de material didáctico y mobiliario insuficiente. |
| Nuevo Curahuantillo | 0 | 20 | 0 | 0 | 20 | 0 | 1 | 0 | 0 | 1 | 80% | 0 | 0% | 0 | 0% | Centro de primaria de material seminoble, carencias de material didáctico y mobiliario insuficiente. |
| Yuracocha | 10 | 18 | 0 | 0 | 28 | 0 | 1 | 0 | 0 | 1 | 60% | 0 | 0% | 1 | 1% | Centros de inicial y primaria de material rústico, material didáctico insuficiente. |
| Huarmisla | 12 | 18 | 0 | 0 | 30 | 0 | 1 | 0 | 0 | 1 | 60% | 0 | 0% | 2 | 3% | Centros de inicial y primaria de material rústico, carencias de materia didáctica y mobiliario. |
| Puerto Loreto | 17 | 70 | 0 | 0 | 87 | 1 | 3 | 0 | 0 | 4 | 70% | 0 | 0% | 0 | 0% | Centros de inicial y primaria de material noble, limitaciones de material didáctico y mobiliario |
| Carocurahuayte | 27 | 105 | 53 | 0 | 185 | 1 | 3 | 5 | 0 | 9 | 85% | 0 | 0% | 4 | 1% | Centros de inicial, primaria y secundaria de material noble y carencias de material didáctico y |

| Nombre del Centro Poblado/Ciudad | Educación | | | | | | | | | | | | | | Estado de Infraestructura, servicio/observaciones | |
|----------------------------------|-----------|----------|------------|--------------|-------|------------|----------|------------|--------------|-------|---------------------|-------------------|-----|-------------|---|---|
| | Alumnado | | | | | Profesores | | | | | Rendimiento Escolar | Deserción escolar | | Analfabetos | | Tasa de Analfabetismo |
| | Inicial | Primaria | Secundaria | Técnica/Sup. | Total | Inicial | Primaria | Secundaria | Técnica/Sup. | Total | | ABS | % | | | |
| | | | | | | | | | | | | | | | | de aulas |
| Cajamarca | 0 | 22 | 0 | 0 | 22 | 0 | 1 | 0 | 0 | 1 | 80% | 0 | 0% | 0 | 0% | Centros de inicial y primaria de material noble, material didáctico insuficiente. Requieren un aula adicional. |
| Arica Vieja | 19 | 70 | 30 | 0 | 119 | 1 | 2 | 4 | 0 | 7 | 80% | 0 | 0% | 10 | 2% | Centros de inicial, primaria y secundaria de material seminoble, limitaciones de material didáctico y mobiliario. Padres colaboran con la educación |
| Nuevo Tarma | 20 | 50 | 0 | 0 | 70 | 1 | 1 | 0 | 0 | 2 | 95% | 2 | 3% | 7 | 3% | Centros de inicial y primaria de material noble, limitaciones de material didáctico y mobiliario. Requieren un aula adicional. |
| Fray Martín | 0 | 25 | 0 | 0 | 25 | 0 | 1 | 0 | 0 | 1 | 70% | 0 | 0% | 2 | 2% | Escuela de material noble, requieren un aula adicional, material didáctico actualizado y suficiente. Comunidad apoya a la educación. |
| 28 de Julio | 0 | 14 | 0 | 0 | 14 | 0 | 1 | 0 | 0 | 1 | 80% | 0 | 0% | 0 | 0% | Escuela de material rústico, requieren material didáctico actualizado y suficiente. Comunidad apoya a la educación. El 2,003 escuela no funcionó por falta de alumnos. Comunidad colabora con educación. |
| Urarina | 0 | 51 | 0 | 0 | 51 | 0 | 2 | 0 | 0 | 2 | 80% | 5 | 10% | 4 | 1% | Escuela de material seminoble deterioradas y partiéndose, requieren de un profesor adicional y local para educación inicial; además de material didáctico y mobiliario. Hay 10 infantes que no estudian porque llegaron entre junio y setiembre. |
| Kuhuay | 0 | 36 | 0 | 0 | 36 | 0 | 1 | 0 | 0 | 1 | 60% | 0 | 0% | 0 | 0% | Escuela de material rústico, problemas por la inasistencia del profesor, poca participación de padres en la educación, requieren mejor material didáctico. |
| Jorge Chávez | 16 | 55 | 0 | 0 | 71 | 1 | 1 | 0 | 0 | 2 | 80% | 3 | 4% | 3 | 2% | Requerimiento de 2 profesores y 2 aulas adicionales; además de material didáctico y mobiliario. Padres brindan significativo apoyo a educación. |
| Manco Cápac | 26 | 106 | 85 | 0 | 217 | 1 | 4 | 5 | 0 | 10 | 95% | 6 | 3% | 5 | 1% | Requerimiento de 2 aulas, implementación de una biblioteca, de material didáctico suficiente y actualizado. Ausentismo parcial solo en tiempo de cosecha. |
| San Pedro | 22 | 50 | 0 | 0 | 72 | 1 | 2 | 0 | 0 | 3 | 69% | 24 | 33% | 2 | 1% | Escuela de nivel inicial y primario de material seminoble. Insuficiente material didáctico. Contenido de libros desadaptado a la realidad, profesores improvisan temas y metodologías. |
| Atunpoza | 0 | 20 | 0 | 0 | 20 | 0 | 1 | 0 | 0 | 1 | 70% | 1 | 0% | 0 | 0% | Escuela de material rústico, carencia de material didáctico y mobiliario. |
| San Juan de Paucar | 0 | 48 | 0 | 0 | 48 | 0 | 1 | 0 | 0 | 1 | 70% | 0 | 0% | 0 | 0% | Escuela de material rustico, carencia de material didáctico y mobiliario. |
| Nuevo 7 de Junio | 0 | 50 | 0 | 0 | 50 | 0 | 2 | 0 | 0 | 2 | 70% | 2 | 4% | 3 | 3% | Escuela de material seminoble, requerimientos de material didáctico y mobiliario. |
| Nuevo San José | 0 | 0 | 0 | 0 | 0 | 0 | 0 | 0 | 0 | 0 | 0% | 0 | 0% | 2 | 4% | Escuela inexistente, alumnos van a estudiar a Bretana |
| Bretana | 76 | 360 | 147 | 17 | 600 | 3 | 14 | 11 | 3 | 31 | 80% | 19 | 3% | 60 | 3% | Locales escolares de material seminoble, colegio de material noble. Requieren material didáctico y mobiliario. Biblioteca desactualizada. Orientación de secundaria hacia la agricultura (hortalizas). La mayoría de los padres tienen primaria incompleta. |
| San Carlos | 28 | 106 | 35 | 0 | 169 | 1 | 3 | 4 | 0 | 8 | 85% | 0 | 0% | 16 | 3% | Locales educativos de material seminoble, carencias de material didáctico y mobiliario. |

| Nombre del Centro Poblado/Ciudad | Educación | | | | | | | | | | | | | | Estado de Infraestructura, servicio/observaciones | |
|----------------------------------|-----------|----------|------------|--------------|-------|------------|----------|------------|--------------|-------|---------------------|-------------------|----|-------------|---|---|
| | Alumnado | | | | | Profesores | | | | | Rendimiento Escolar | Deserción escolar | | Analfabetos | | Tasa de Analfabetismo |
| | Inicial | Primaria | Secundaria | Técnica/Sup. | Total | Inicial | Primaria | Secundaria | Técnica/Sup. | Total | | ABS | % | | | |
| Ancash | 20 | 60 | 0 | 0 | 80 | 1 | 2 | 0 | 0 | 3 | 80% | 0 | 0% | 6 | 2% | Requieren de nuevas aulas para secundaria |
| San Miguel | 0 | 30 | 0 | 0 | 30 | 0 | 1 | 0 | 0 | 1 | 80% | 0 | 0% | 2 | 2% | Locales educativos de material seminoble, limitaciones de material didáctico y mobiliario |
| Bellavista | 19 | 70 | 0 | 0 | 89 | 1 | 2 | 0 | 0 | 3 | 80% | 0 | 0% | 5 | 2% | Local escolar de material rústico, carencias de material didáctico y mobiliario |
| Polo Sur | 18 | 45 | 0 | 0 | 63 | 1 | 2 | 0 | 0 | 3 | 85% | 0 | 0% | 4 | 2% | Escuela de nivel inicial y primario de material seminoble. Contenido de libros desadaptado a la realidad, profesores improvisan temas y metodologías. |
| Huacrachico | 70 | 300 | 120 | 0 | 490 | 2 | 6 | 7 | 0 | 15 | 60% | 30 | 6% | 10 | 1% | Escuela y colegio se turnan el mismo local, inapropiado por el calor. No existe apoyo de los padres de familia a la educación, trabajo es muy fuerte. Requieren de mejor material didáctico, mobiliario y aulas |
| Las Palmas | 0 | 93 | 0 | 0 | 93 | 0 | 4 | 0 | 0 | 4 | 80% | 6 | 6% | 7 | 2% | No tienen local, se encuentran gestionando, clases se desarrollan en local comunal, es antipedagógico. Carencias de material didáctico y mobiliario. |
| Nueva Independencia | 0 | 24 | 0 | 0 | 24 | 0 | 1 | 0 | 0 | 1 | 80% | 0 | 0% | 3 | 2% | Comunidad se encuentra gestionando construcción de nuevo local con dos aulas y una dirección. Requieren material didáctico, padres de familia no tienen aspiraciones para sus hijos. |
| Nueva Encanto | 0 | 120 | 0 | 0 | 120 | 0 | 2 | 0 | 0 | 2 | 74% | 0 | 0% | 26 | 5% | Faltan dos aulas, (tres años gestionando), material didáctico y mobiliario insuficiente. |
| Bolívar | 19 | 59 | 55 | 0 | 133 | 1 | 2 | 6 | 0 | 9 | 83% | 7 | 5% | 10 | 4% | Escuela primaria de material noble, de secundaria de material rústico de la región. Primaria requiere tres aulas. Material didáctico insuficiente. Niveles de concentración de los alumnos 63% |
| Nuevo Liberal | 0 | 48 | 0 | 0 | 48 | 0 | 1 | 0 | 0 | 1 | 45% | 4 | 8% | 4 | 3% | Profesora no cubre adecuadamente la enseñanza, por tener 48 alumnos de 7 a 13 años; se requiere una profesora más. Material didáctico y bibliográfico insuficiente. Centro educativo no escolarizado con promotores PRONCOIN. El 2,001 sin profesor. |
| San Antonio | 14 | 45 | 0 | 0 | 59 | 1 | 2 | 0 | 0 | 3 | 70% | 2 | 3% | 4 | 1% | Escuela de material seminoble, carencias de material didáctico, mobiliario y biblioteca. |
| Puerto Victoria | 55 | 190 | 98 | 0 | 343 | 2 | 6 | 5 | 0 | 13 | 60% | 25 | 7% | 20 | 2% | Déficit de 4 profesores de primaria y 4 de secundaria. Carencia de material didáctico, mobiliario y biblioteca. Colegio es técnico-agropecuario, cuentan solo con un técnico, requieren dos: de horticultura y de carpintería. En proyecto para pagar dos profesores por la APAFA |
| Padre Agustín López Pardo | 20 | 60 | 0 | 0 | 80 | 1 | 2 | 0 | 0 | 3 | 65% | 5 | 6% | 4 | 1% | Requieren mobiliario, reparación de carpetas, material didáctico. Alumnos desnutridos y con serias limitaciones de atención y concentración. |
| Obrero Zona 1 | 27 | 72 | 42 | 0 | 141 | 1 | 2 | 5 | 0 | 8 | 60% | 4 | 3% | 5 | 1% | Locales educativos de material seminoble, carencias de material educativo, mobiliario y biblioteca. |
| Obrero Zona 2 | 19 | 49 | 0 | 0 | 68 | 1 | 1 | 0 | 0 | 2 | 65% | 2 | 3% | 4 | 3% | Locales educativos de material rústico, carencias de material educativo y biblioteca. |
| Nuevo Clavero | 0 | 24 | 0 | 0 | 24 | 0 | 1 | 0 | 0 | 1 | 90% | 0 | 0% | 4 | 2% | Escuela de nivel primario de material rústico, techo de hoja de palma, de una sola aula, materiales y pizarra deteriorados, presencia de roedores. Padres colaboran con la escuela. Profesor vive con su |

| Nombre del Centro Poblado/Ciudad | Educación | | | | | | | | | | | | | | Estado de Infraestructura, servicio/observaciones | |
|----------------------------------|-----------|----------|------------|--------------|-------|------------|----------|------------|--------------|-------|---------------------|-------------------|----|-------------|---|--|
| | Alumnado | | | | | Profesores | | | | | Rendimiento Escolar | Deserción escolar | | Analfabetos | | Tasa de Analfabetismo |
| | Inicial | Primaria | Secundaria | Técnica/Sup. | Total | Inicial | Primaria | Secundaria | Técnica/Sup. | Total | | ABS | % | | | |
| | | | | | | | | | | | | | | | | familia 17 años, y tiene tierras de cultivo. |
| Oceanía | 15 | 33 | 0 | 0 | 48 | 1 | 1 | 0 | 0 | 2 | 80% | 0 | 0% | 2 | 2% | Escuela de material seminoble, local y material didáctico insuficiente |
| Puerto Irene | 0 | 58 | 0 | 0 | 58 | 0 | 2 | 0 | 0 | 2 | 70% | 0 | 0% | 11 | 2% | Escuela de material seminoble, requieren un profesor adicional, y una aula más. Problema de ausentismo en tiempos de cosecha |
| San Raúl | 0 | 25 | 0 | 0 | 25 | 0 | 1 | 0 | 0 | 1 | 85% | 0 | 0% | 3 | 2% | Escuela de material rústico, carencia de material didáctico y mobiliario. Requieren un aula adicional. |
| San Rafael | 0 | 47 | 0 | 0 | 47 | 0 | 2 | 0 | 0 | 2 | 80% | 0 | 0% | 0 | 0% | Escuela de material rústico, carencias de material didáctico y mobiliario |
| Puerto Enrique | 0 | 180 | 95 | 0 | 275 | 0 | 6 | 8 | 0 | 14 | 70% | 23 | 8% | 8 | 1% | Material didáctico de secundaria inexistente, en primaria cubre un 80%. Requieren de dos aulas adicionales. La escuela funciona en local comunal, se encuentran gestionando la construcción de local. |
| Bolívar II | 80 | 250 | 87 | 0 | 417 | 3 | 7 | 6 | 0 | 16 | 70% | 10 | 2% | 15 | 2% | Centros educativos de material seminoble. Carencias de material didáctico y mobiliario. |
| Juancito | 143 | 471 | 348 | 120 | 1082 | 4 | 20 | 20 | 4 | 48 | 70% | 25 | 2% | 20 | 1% | Centros educativos de material noble. Carencias de material didáctico y mobiliario. |
| Pucapanga | 54 | 137 | 95 | 0 | 286 | 2 | 7 | 8 | 0 | 17 | 45% | 20 | 7% | 10 | 1% | Locales educativos de material seminoble, carencias de material educativo y biblioteca. Comunidad apoya a colegios. Problema de cobro de sueldos de profesores genera ausentismo. |
| Nuevo Morales | 0 | 20 | 0 | 0 | 20 | 0 | 1 | 0 | 0 | 1 | 80% | 0 | 0% | 5 | 6% | Escuela de material rústico, carencias de material didáctico |
| Paynacú | 50 | 87 | 0 | 0 | 137 | 2 | 3 | 0 | 0 | 5 | 80% | 0 | 0% | 8 | 3% | Escuela de material seminoble, carencias de material didáctico y mobiliario. |
| 13 de Enero | 0 | 25 | 0 | 0 | 25 | 0 | 1 | 0 | 0 | 1 | 85% | 0 | 0% | 4 | 3% | Escuela de material rústico en mal estado, carencias de material didáctico |
| Nuevo Berlín | 0 | 38 | 0 | 0 | 38 | 0 | 1 | 0 | 0 | 1 | 20% | 3 | 8% | 5 | 3% | Escuela improvisada en local comunal, de material noble, techo de eternit y en buen estado. Requieren de un profesor adicional. Padres muestran poco interés por la educación. Requieren material didáctico. |
| Chiclayo | 45 | 78 | 0 | 0 | 123 | 2 | 4 | 0 | 0 | 6 | 40% | 5 | 4% | 10 | 2% | Centros de educación de material seminoble alquilado, se derrumbó en mayo. Carencias de material didáctico y mobiliario. |
| Chorrillos | 21 | 35 | 0 | 0 | 56 | 1 | 1 | 0 | 0 | 2 | 40% | 0 | 0% | 4 | 2% | Escuela construida por la comunidad con material seminoble. Carencias de material didáctico y mobiliario. |
| Saman | 40 | 168 | 0 | 0 | 208 | 2 | 6 | 0 | 0 | 8 | 60% | 4 | 2% | 15 | 2% | Centros de nivel inicial, primario y secundario de material noble, carencias de material didáctico y mobiliario. |
| Tiwinza | 0 | 30 | 0 | 0 | 30 | 0 | 1 | 0 | 0 | 1 | 40% | 0 | 0% | 4 | 3% | Escuela de material de la zona, carencias de material didáctico. |
| Vista Alegre | 0 | 21 | 0 | 0 | 21 | 0 | 1 | 0 | 0 | 1 | 50% | 0 | 0% | 3 | 3% | Escuela de nivel primaria de material rústico, disponen de buen material didáctico, pero desearían tener más. Escuela construida por FONCODES fue destruida por el desbarrancamiento del río. |
| Monte Bello | 65 | 161 | 80 | 0 | 306 | 3 | 7 | 8 | 0 | 18 | 82% | 20 | 7% | 15 | 1% | No tienen local de secundaria, utilizan escuela y por las tardes. Gestionaron local desde 1,998. Limitaciones de material didáctico. |
| Nueva York | 26 | 48 | 0 | 0 | 74 | 1 | 2 | 0 | 0 | 3 | 65% | 0 | 0% | 3 | 1% | Local escolar de material seminoble, carencias de material didáctico, y requieren de un profesor más. |

| Nombre del Centro Poblado/Ciudad | Educación | | | | | | | | | | | | | | Estado de Infraestructura, servicio/observaciones | |
|----------------------------------|-----------|----------|------------|--------------|-------|------------|----------|------------|--------------|-------|---------------------|-------------------|-----|-------------|---|--|
| | Alumnado | | | | | Profesores | | | | | Rendimiento Escolar | Deserción escolar | | Analfabetos | | Tasa de Analfabetismo |
| | Inicial | Primaria | Secundaria | Técnica/Sup. | Total | Inicial | Primaria | Secundaria | Técnica/Sup. | Total | | ABS | % | | | |
| Aguas Verdes | 20 | 40 | 0 | 0 | 60 | 1 | 1 | 0 | 0 | 2 | 85% | 0 | 0% | 3 | 2% | Escuela de material de la zona, carencias de material didáctico. |
| Santoa | 18 | 38 | 0 | 0 | 56 | 1 | 1 | 0 | 0 | 2 | 55% | 0 | 0% | 14 | 5% | Escuela de material de la zona, carencias de material didáctico y mobiliario. |
| Nuevo Cajamarca | 0 | 17 | 0 | 0 | 17 | 0 | 1 | 0 | 0 | 1 | 45% | 0 | 0% | 10 | 7% | No cuentan con local escolar, la enseñanza se da en local provisional, material didáctico insuficiente. Enseñanza bilingüe |
| Nueva Delicia | 22 | 60 | 0 | 0 | 82 | 1 | 2 | 0 | 0 | 3 | 55% | 0 | 0% | 25 | 14% | Insuficiente material didáctico y desactualizado. Local de escuela de material seminoble. |
| San Rafael | 0 | 14 | 0 | 0 | 14 | 0 | 1 | 0 | 0 | 1 | 70% | 1 | 7% | 0 | 0% | Dos años sin profesor, carencias de material didáctico (faltan de 1er.y 2do.grado) y mobiliario. Local construido por padres de familia. Profesor egresado de Instituto, contratado y soltero |
| Maranatha | 0 | 15 | 0 | 0 | 15 | 0 | 1 | 0 | 0 | 1 | 35% | 5 | 33% | 0 | 0% | Tienen una sola aula requieren otra. Insuficiente implementación de material educativo. Padres colaboran con escuela pero no exigen a sus hijos, profesor realiza orientación familiar pero progreso lento. Maestro contratado hace 2 años, su esposa y madre viven en Pucallpa. |
| San Cristóbal | 22 | 63 | 0 | 0 | 85 | 1 | 3 | 0 | 0 | 4 | 90% | 0 | 0% | 0 | 0% | Escuela de material noble, requieren un aula adicional, limitado material didáctico, profesor vive 12 años y con su familia. |
| Mahuiso | 24 | 130 | 60 | 0 | 214 | 2 | 6 | 7 | 0 | 15 | 80% | 10 | 5% | 5 | 1% | Carencia de 04 aulas, y las que tienen son antipedagógicas, les afecta vientos y lluvias (gestionaron desde hace años). Padres no asumen su responsabilidad, su apoyo es insuficiente en la exigencia del estudio y los llevan a trabajar en épocas de cosecha (agosto-setiembre). Jóvenes con desinterés por el trabajo. El 90% de profesores casados vive con su familia. Consideran mala administración del sector educación. |
| Nuevo Dos de Mayo | 50 | 86 | 61 | 0 | 197 | 1 | 4 | 8 | 0 | 13 | 70% | 5 | 3% | 3 | 1% | Secundaria dispone de solo 3 aulas, requieren de 3 adicionales, se prestan de local municipal (ambientes de madera, rústico).Carencias notorias de material didáctico. Padres colaboran poco en secundaria y nada en primaria. Concentración de alumnado muy bajo, costumbres alimenticias inapropiadas, desayunan 10 de la mañana. |
| Dos se Mayo | 45 | 140 | 98 | 0 | 283 | 2 | 4 | 8 | 0 | 14 | 75% | 3 | 1% | 3 | 1% | Estructura del colegio en casco, sin servicios higiénicos. Material didáctico y mobiliario insuficiente y obsoleto |
| Tierra Blanca | 152 | 393 | 234 | 91 | 870 | 5 | 15 | 12 | 3 | 35 | 85% | 15 | 2% | 200 | 7% | Material didáctico insuficiente. Escuela y colegio de material noble. Colegio primario privado: Venecia de 120 alumnos |
| Yahuarango | 0 | 38 | 0 | 0 | 38 | 0 | 1 | 0 | 0 | 1 | 70% | 0 | 0% | 0 | 0% | Material de construcción del local: seminoble, material didáctico insuficiente |
| Ramón Castilla | 21 | 50 | 0 | 0 | 71 | 1 | 2 | 0 | 0 | 3 | 70% | 2 | 3% | 3 | 1% | Mobiliario y material didáctico insuficiente |
| Grau | 43 | 94 | 69 | 0 | 206 | 2 | 3 | 5 | 0 | 10 | 80% | 0 | 0% | 5 | 1% | Secundaria no tiene local propio, alumnos repartidos en dos locales prestados inadecuados- Insuficiente material didáctico. |
| Boca de Santa Catalina | 15 | 38 | 0 | 0 | 53 | 1 | 2 | 0 | 0 | 3 | 85% | 0 | 0% | 3 | 1% | Profesores contratados cada dos meses. Material didáctico insuficiente y obsoleto. |
| Buenos Aires | 10 | 15 | 0 | 0 | 25 | 1 | 1 | 0 | 0 | 2 | 85% | 0 | 0% | 0 | 0% | Escuela de material rústico, insuficiente material didáctico |
| Alfa y Omega | 0 | 16 | 0 | 0 | 16 | 0 | 1 | 0 | 0 | 1 | 70% | 0 | 0% | 0 | 0% | Escuela de material rústico, insuficiente material |

| Nombre del Centro Poblado/Ciudad | Educación | | | | | | | | | | | | | | Estado de Infraestructura, servicio/observaciones | |
|----------------------------------|-----------|----------|------------|--------------|-------|------------|----------|------------|--------------|-------|---------------------|-------------------|-----|-------------|---|--|
| | Alumnado | | | | | Profesores | | | | | Rendimiento Escolar | Deserción escolar | | Analfabetos | | Tasa de Analfabetismo |
| | Inicial | Primaria | Secundaria | Técnica/Sup. | Total | Inicial | Primaria | Secundaria | Técnica/Sup. | Total | | ABS | % | | | |
| | | | | | | | | | | | | | | | | didáctico |
| Reyno Unidos | 16 | 42 | 0 | 0 | 58 | 1 | 2 | 0 | 0 | 3 | 85% | 0 | 0% | 0 | 0% | Escuela de material rústico, insuficiente material didáctico y mobiliario |
| Orellana | 349 | 1608 | 777 | 189 | 2923 | 12 | 59 | 33 | 4 | 108 | 86% | 135 | 5% | 495 | 5.00% | Centros educativos de material noble, en buen estado. Carencias de material didáctico y mobiliario. |
| Hermanos | 20 | 85 | 0 | 0 | 105 | 1 | 2 | 0 | 0 | 3 | 80% | 2 | 2% | 4 | 1% | Escuela de material rústico, insuficiente material didáctico y mobiliario |
| Daniel Alcides Carrión | 0 | 30 | 0 | 0 | 30 | 0 | 1 | 0 | 0 | 1 | 75% | 1 | 3% | 0 | 0% | Escuela con panel solar. No tienen escuela por el debarrancamiento, los niños estudian en la intemperie, gestionaron al Municipio desde hace un año |
| Huamantullo | 0 | 39 | 0 | 0 | 39 | 0 | 1 | 0 | 0 | 1 | 85% | 0 | 0% | 2 | 1% | Escuela de material rústico, material didáctico insuficiente. |
| Shetevo | 0 | 40 | 0 | 0 | 40 | 0 | 1 | 0 | 0 | 1 | 80% | 0 | 0% | 4 | 3% | Escuela de material rústico, material didáctico obsoleto e insuficiente. |
| Nuevo Canchahuaylla | 19 | 54 | 0 | 0 | 73 | 1 | 1 | 0 | 0 | 2 | 85% | 1 | 1% | 5 | 3% | Escuela de material rústico, material didáctico obsoleto e insuficiente. |
| Isla Baños | 22 | 74 | 0 | 0 | 96 | 1 | 3 | 0 | 0 | 4 | 80% | 9 | 10% | 2 | 1% | Pérdida de clases 15 a 20 días por cosechas. Escuela de nivel inicial y primario de material rústico material didáctico insuficiente |
| Garza Caños | 20 | 60 | 0 | 0 | 80 | 1 | 2 | 0 | 0 | 3 | 75% | 2 | 3% | 5 | 1% | Escuela de material seminoble y carencias de material didáctico y mobiliario. |
| Luz del Oriente | 0 | 18 | 0 | 0 | 18 | 0 | 1 | 0 | 0 | 1 | 75% | 0 | 0% | 0 | 0% | Escuela de nivel primario de material rústico, estuvo recesada por falta de alumnado, reabierto este año. Creada el 25/04/94. Profesor muy dinámico, ayuda a programar sus actividades personales. |
| Monte de los Olivos | 65 | 55 | 0 | 0 | 120 | 1 | 1 | 0 | 0 | 2 | 90% | 0 | 0% | 0 | 0% | Escuelas de material de la zona. Carencias de material didáctico y de mobiliario. |
| Canelos | 32 | 135 | 25 | 0 | 192 | 2 | 6 | 3 | 0 | 11 | 85% | 0 | 0% | 0 | 0% | Escuelas de nivel inicial, primario y secundaria de material noble, carencias de material didáctico |
| Alto Perillos | 28 | 120 | 73 | 0 | 221 | 1 | 5 | 8 | 0 | 14 | 80% | 5 | 2% | 10 | 1% | Escuelas de nivel inicial, primario y secundaria de material noble, carencias de material didáctico y presupuesto para mantenimiento |
| Ipuano | 42 | 104 | 0 | 0 | 146 | 2 | 4 | 0 | 0 | 6 | 85% | 3 | 2% | 26 | 5% | Escuela de nivel inicial y primario de material noble, material didáctico insuficiente. |
| Inahuaya | 62 | 278 | 160 | 0 | 500 | 2 | 13 | 9 | 0 | 24 | 70% | 11 | 2% | 15 | 1% | Escuela de nivel inicial, primaria y secundaria de material noble, material didáctico insuficiente. |
| Libertad | 0 | 24 | 0 | 0 | 24 | 0 | 1 | 0 | 0 | 1 | 85% | 0 | 0% | 9 | 5% | Escuela primaria de material rústico, carencias en material didáctico. |
| Pampa Hermosa | 65 | 280 | 150 | 0 | 495 | 3 | 12 | 16 | 0 | 31 | 75% | 10 | 2% | 10 | 1% | Colegios primario y secundario de material seminoble, con requerimientos de material didáctico suficiente y moderno. |
| Contamana | 1,087 | 2,958 | 2,084 | 1,066 | 7195 | 50 | 130 | 102 | 56 | 338 | 75% | 750 | 10% | 841 | 3.90% | Centros educativos de material noble, en buen estado. Carencias de material didáctico y mobiliario. |
| Perla del Ucayali | 0 | 24 | 0 | 0 | 24 | 0 | 1 | 0 | 0 | 1 | 85% | 0 | 0% | 5 | 3% | Escuela de nivel primario de material rústico, requerimientos de material didáctico y mobiliario. |
| Nuevo Olaya | 17 | 71 | 59 | 0 | 147 | 1 | 2 | 5 | 0 | 8 | 80% | 3 | 2% | 10 | 3% | Carencia de ambiente para la dirección del colegio secundario, y de material didáctico |
| Shanaillo | 0 | 47 | 0 | 0 | 47 | 0 | 2 | 0 | 0 | 2 | 85% | 0 | 0% | 5 | 2% | Carencias de material didáctico moderno y suficiente. |
| San Marcos | 0 | 40 | 0 | 0 | 40 | 0 | 3 | 0 | 0 | 3 | 85% | 2 | 5% | 3 | 3% | Escuela de nivel primario de material rústico |

| Nombre del Centro Poblado/Ciudad | Educación | | | | | | | | | | | | | | Estado de Infraestructura, servicio/observaciones | |
|----------------------------------|-----------|----------|------------|--------------|-------|------------|----------|------------|--------------|-------|---------------------|-------------------|-----|-------------|---|---|
| | Alumnado | | | | | Profesores | | | | | Rendimiento Escolar | Deserción escolar | | Analfabetos | | Tasa de Analfabetismo |
| | Inicial | Primaria | Secundaria | Técnica/Sup. | Total | Inicial | Primaria | Secundaria | Técnica/Sup. | Total | | ABS | % | | | |
| | | | | | | | | | | | | | | | | deteriorada y con carencias de material didáctico y mobiliario. |
| Milagritos | 0 | 25 | 0 | 0 | 25 | 0 | 1 | 0 | 0 | 1 | 80% | 0 | 0% | 9 | 9% | Escuela de nivel primario de material rústico y con carencias de material didáctico y mobiliario. |
| Holanda | 35 | 131 | 80 | 0 | 246 | 2 | 5 | 8 | 0 | 15 | 85% | 5 | 2% | 10 | 1% | Escuela de material rústico, carencias de material didáctico moderno y suficiente |
| Canaan | 65 | 130 | 70 | 0 | 265 | 2 | 6 | 9 | 0 | 17 | 85% | 7 | 3% | 10 | 2% | Carencias de material didáctico moderno y suficiente |
| Nuevo Puerto Oriente | 28 | 72 | 41 | 0 | 141 | 1 | 3 | 3 | 0 | 7 | 85% | 5 | 4% | 1 | 0% | Colegio secundaria en mal estado. Carencias de material didáctico y mobiliario. |
| Nuevo Sucre | 17 | 46 | 0 | 0 | 63 | 1 | 2 | 0 | 0 | 3 | 85% | 0 | 0% | 7 | 4% | Escuela de nivel primaria de material noble, carencias de material didáctico |
| Santa Clara | 0 | 35 | 0 | 0 | 35 | 0 | 1 | 0 | 0 | 1 | 75% | 1 | 3% | 5 | 3% | Escuela de material rústico, carencias de material didáctico moderno y suficiente |
| Lisboa | 0 | 15 | 0 | 0 | 15 | 0 | 1 | 0 | 0 | 1 | 75% | 0 | 0% | 0 | 0% | Pequeña escuela de material rústico, carencias de material didáctico. |
| Nueva Alianza | 0 | 60 | 0 | 0 | 60 | 0 | 2 | 0 | 0 | 2 | 80% | 0 | 0% | 4 | 4% | Escuela de material rústico, carencias de material didáctico y mobiliario |
| Teniente Cornejo | 0 | 0 | 0 | 0 | 0 | 0 | 0 | 0 | 0 | 0 | 0% | 0 | 0% | 2 | 8% | Inexistente |
| La Unión | 0 | 44 | 0 | 0 | 44 | 0 | 2 | 0 | 0 | 2 | 80% | 0 | 0% | 5 | 3% | Escuela primaria de material rústico en muy mal estado, casi derrumbándose, urge nueva escuela, material didáctico y mobiliario insuficiente. |
| San Roque | 38 | 120 | 0 | 0 | 158 | 1 | 3 | 0 | 0 | 4 | 90% | 4 | 3% | 15 | 3% | Escuela de material seminoble, carencias de material didáctico y mobiliario. |
| Tumbes | 15 | 60 | 0 | 0 | 75 | 1 | 2 | 0 | 0 | 3 | 85% | 3 | 4% | 6 | 2% | Escuela de nivel inicial y primaria de material noble, material didáctico obsoleto |
| Santa María | 14 | 27 | 0 | 0 | 41 | 1 | 1 | 0 | 0 | 2 | 80% | 3 | 7% | 6 | 6% | Escuela de nivel inicial y primaria de material rústico, material didáctico obsoleto. |
| Cunschamay | 20 | 38 | 0 | 0 | 58 | 1 | 3 | 0 | 0 | 4 | 85% | 7 | 12% | 30 | 13% | Escuela de nivel inicial y primaria de material rústico, material didáctico obsoleto e insuficiente |
| Galilea | 13 | 30 | 0 | 0 | 43 | 1 | 1 | 0 | 0 | 2 | 85% | 0 | 0% | 15 | 7% | Escuela de nivel inicial y primaria de material rústico, material didáctico obsoleto e insuficiente, falta mobiliario. |
| Santa Ana | 40 | 110 | 35 | 0 | 185 | 2 | 3 | 5 | 0 | 10 | 80% | 7 | 4% | 11 | 2% | Escuelas de nivel Inicial , primaria y secundaria material rústico, material didáctico insuficiente |
| Roaboya Mestiza | 59 | 220 | 112 | 0 | 391 | 3 | 8 | 7 | 0 | 18 | 85% | 0 | 0% | 10 | 1% | (03) centros educativos para el nivel inicial, primario y secundario de material rústico, carencia de material didáctico, mobiliario, libros |
| Roaboya Nativa | 50 | 80 | 98 | 0 | 228 | 2 | 3 | 7 | 0 | 12 | 75% | 5 | 2% | 3 | 1% | Escuelas de nivel Inicial , primaria y secundaria material rústico, material didáctico insuficiente |
| Pahoyan | 70 | 288 | 118 | 0 | 476 | 3 | 7 | 11 | 0 | 21 | 85% | 11 | 2% | 30 | 2% | Escuela de nivel inicial, primaria y secundaria de material noble, material didáctico insuficiente y obsoleto. |
| Puerto Islandia | 53 | 85 | 61 | 0 | 199 | 2 | 3 | 8 | 0 | 13 | 75% | 4 | 2% | 5 | 1% | Escuela primaria nueva de material rústico construida por la comunidad. Mobiliario y material didáctico insuficiente |
| San Antonio | 0 | 23 | 0 | 0 | 23 | 0 | 1 | 0 | 0 | 1 | 80% | 0 | 0% | 1 | 1% | Escuela primaria de material rústico, carencias de material didáctico y mobiliario adecuado |
| Tiruntan | 85 | 228 | 86 | 0 | 399 | 3 | 9 | 8 | 0 | 20 | 85% | 7 | 2% | 10 | 1% | Centros educativos para el nivel inicial, primario y secundario de material seminoble, carencia de material didáctico, mobiliario, libros. |
| Pueblo Libre | 13 | 24 | 0 | 0 | 37 | 1 | 1 | 0 | 0 | 2 | 85% | 0 | 0% | 0 | 0% | Escuela primaria nueva de material rústico. Mobiliario y material didáctico insuficiente |
| Alfonso Ugarte | 60 | 140 | 70 | 0 | 270 | 2 | 6 | 8 | 0 | 16 | 80% | 5 | 2% | 15 | 2% | Centros educativos para el nivel inicial, primario y |

| Nombre del Centro Poblado/Ciudad | Educación | | | | | | | | | | | | | | Estado de Infraestructura, servicio/observaciones | |
|----------------------------------|-----------|----------|------------|--------------|-------|------------|----------|------------|--------------|-------|---------------------|-------------------|-----|-------------|---|--|
| | Alumnado | | | | | Profesores | | | | | Rendimiento Escolar | Deserción escolar | | Analfabetos | | Tasa de Analfabetismo |
| | Inicial | Primaria | Secundaria | Técnica/Sup. | Total | Inicial | Primaria | Secundaria | Técnica/Sup. | Total | | ABS | % | | | |
| | | | | | | | | | | | | | | | | secundario de material seminoble, carencia de material didáctico, mobiliario, libros. |
| Nuevo San Martín | 0 | 31 | 0 | 0 | 31 | 0 | 1 | 0 | 0 | 1 | 75% | 1 | 3% | 20 | 21% | Escuela primaria de material rústico. Mobiliario y material didáctico insuficiente |
| San Gerónimo | 0 | 28 | 0 | 0 | 28 | 0 | 1 | 0 | 0 | 1 | 85% | 0 | 0% | 5 | 5% | Escuela primaria de material rústico. Mobiliario y material didáctico insuficiente |
| Nuevo Loreto | 20 | 25 | 0 | 0 | 45 | 1 | 1 | 0 | 0 | 2 | 80% | 2 | 4% | 10 | 6% | Escuela de nivel primario de material noble, material didáctico insuficiente |
| San Francisco | 11 | 18 | 0 | 0 | 29 | 1 | 1 | 0 | 0 | 2 | 80% | 0 | 0% | 0 | 0% | Escuelas de nivel inicial y primaria semirústica |
| Tacshitea | 20 | 120 | 88 | 0 | 228 | 1 | 5 | 8 | 0 | 14 | 80% | 7 | 3% | 9 | 2% | Escuelas a nivel inicial, primario y secundaria de material rústico, limitaciones de material didáctico y mobiliario. |
| Espinal | 0 | 25 | 0 | 0 | 25 | 0 | 1 | 0 | 0 | 1 | 75% | 6 | 24% | 0 | 0% | Escuela primaria de material rústico, no recibieron los cuadernos de estudio, carecen de material didáctico actualizado. Asistencia del alumnado irregular. |
| Puerto Caridad | 0 | 100 | 0 | 0 | 100 | 0 | 3 | 0 | 0 | 3 | 75% | 4 | 4% | 36 | 10% | Escuela primaria rústica, material didáctico obsoleto. |
| Panaillo | 0 | 0 | 0 | 0 | 0 | 0 | 0 | 0 | 0 | 0 | 0% | 0 | 0% | 14 | 5% | Colegio destruido por debarrancamiento, no funciona la escuela, comunidad se encuentra construyendo local de material rústico y techo de calaminas. |
| San Marcos | 0 | 32 | 0 | 0 | 32 | 0 | 1 | 0 | 0 | 1 | 80% | 1 | 3% | 6 | 8% | Escuela de nivel primario de material rústico, material didáctico insuficiente |
| Antiguo San Antonio | 0 | 19 | 0 | 0 | 19 | 0 | 1 | 0 | 0 | 1 | 80% | 0 | 0% | 5 | 6% | Escuela fue arrasada por inundación del río. Gobierno Regional construyó nueva escuela, material didáctico insuficiente. |
| Nuevo San Antonio | 16 | 61 | 78 | 0 | 155 | 1 | 3 | 7 | 0 | 11 | 80% | 9 | 6% | 0 | 0% | Escuela primaria de material rústico, secundaria de material seminoble, carencias de material didáctico. |
| Nuevo París | 13 | 56 | 0 | 0 | 69 | 1 | 2 | 0 | 0 | 3 | 80% | 0 | 0% | 0 | 0% | Escuela con dos aulas nuevas, carencias de material didáctico. |
| San Francisco | 25 | 90 | 70 | 0 | 185 | 1 | 2 | 5 | 0 | 8 | 85% | 6 | 3% | 7 | 1% | Escuela construida el año 1998, material seminoble, carencias de material didáctico. |
| Pucallpa | 3605 | 17493 | 14407 | 6991 | 42496 | 147 | 641 | 697 | 380 | 1865 | 90% | 376 | 1% | 8,919 | 3.90% | Centros educativos de material noble, en buen estado. Carencias de material didáctico y mobiliario. |
| Soledad | 17 | 36 | 0 | 0 | 53 | 1 | 1 | 0 | 0 | 2 | 75% | 1 | 2% | 5 | 4% | Escuela inicial y primaria de material rústico, material didáctico insuficiente y desactualizado, carga docente inadecuado. |
| Tres Unidos de Yanayacu | 50 | 180 | 0 | 0 | 230 | 2 | 7 | 0 | 0 | 9 | 85% | 7 | 3% | 10 | 2% | Escuela inicial y primaria de material seminoble, material didáctico insuficiente y desactualizado. |
| La Pedrera | 65 | 220 | 120 | 0 | 405 | 1 | 7 | 10 | 0 | 18 | 80% | 10 | 2% | 10 | 1% | Escuelas inicial, primaria y colegio de material noble, limitaciones de mobiliario y material didáctico. Provisión de cuadernos de estudio adecuadas, quejas de maestros referentes a la concordancia de éstos con la realidad de la zona. |
| Montevideo | 0 | 21 | 0 | 0 | 21 | 0 | 1 | 0 | 0 | 1 | 85% | 0 | 0% | 4 | 4% | Escuela de nivel Primaria de material rústico y local provisional, carencias de material didáctico. Profesor fue cesado el año 2003 y no funcionó la escuela |
| Bellavista | 0 | 20 | 0 | 0 | 20 | 0 | 1 | 0 | 0 | 1 | 85% | 0 | 0% | 2 | 3% | Escuela de material rústico. Carencias de material didáctico |
| Nuevo San José | 0 | 20 | 0 | 0 | 20 | 0 | 1 | 0 | 0 | 1 | 90% | 0 | 0% | 2 | 1% | Escuela de nivel inicial, primario, secundario de material noble. Limitaciones de material didáctico |

| Nombre del Centro Poblado/Ciudad | Educación | | | | | | | | | | | | | | Estado de Infraestructura, servicio/observaciones | |
|----------------------------------|-----------|----------|------------|--------------|-------|------------|----------|------------|--------------|-------|---------------------|-------------------|----|-------------|---|---|
| | Alumnado | | | | | Profesores | | | | | Rendimiento Escolar | Deserción escolar | | Analfabetos | | Tasa de Analfabetismo |
| | Inicial | Primaria | Secundaria | Técnica/Sup. | Total | Inicial | Primaria | Secundaria | Técnica/Sup. | Total | | ABS | % | | | |
| Nueva Unión | 40 | 80 | 0 | 0 | 120 | 1 | 2 | 0 | 0 | 3 | 85% | 1 | 1% | 3 | 1% | Escuela de nivel inicial y primario de material rústico. Carencia de profesores, requieren por lo menos dos más; además limitaciones serias en material didáctico. |
| Huañuna | 120 | 420 | 68 | 0 | 608 | 2 | 11 | 10 | 0 | 23 | 75% | 15 | 2% | 30 | 1% | Escuela inicial, primario y secundario de material seminoble, limitaciones de material didáctico y de bibliotecas. Número de profesores insuficiente. |
| Bermudez | 0 | 24 | 0 | 0 | 24 | 0 | 1 | 0 | 0 | 1 | 85% | 0 | 0% | 0 | 0% | Escuela de nivel Primaria de material seminoble, construido por CARITAS. Material didáctico insuficiente. |
| Curarina | 0 | 25 | 0 | 0 | 25 | 0 | 1 | 0 | 0 | 1 | 90% | 0 | 0% | 4 | 2% | Escuela de material rústico, carencias de material didáctico |
| San Roque | 90 | 370 | 240 | 22 | 722 | 3 | 12 | 13 | 1 | 29 | 80% | 12 | 2% | 78 | 5% | Tiene escuela de nivel Inicial, Primaria y Secundaria de material noble. Carencias de material didáctico y mobiliario. |
| Piurí Isla | 14 | 80 | 18 | 0 | 112 | 1 | 3 | 1 | 0 | 5 | 85% | 2 | 2% | 5 | 2% | Escuelas de material seminoble en regular estado, carencias de material didáctico y mobiliario. |
| Santa Isabel | 0 | 26 | 0 | 0 | 26 | 0 | 1 | 0 | 0 | 1 | 85% | 0 | 0% | 4 | 2% | Escuela de nivel primaria seminoble, limitaciones de material didáctico |
| Nuevo Carachama | 40 | 200 | 60 | 0 | 300 | 1 | 5 | 4 | 0 | 10 | 80% | 5 | 2% | 20 | 2% | Escuela de material rústico, material didáctico insuficiente y obsoleto. |
| Nuevo Junin | 45 | 85 | 65 | 0 | 195 | 1 | 3 | 5 | 0 | 9 | 75% | 6 | 3% | 5 | 1% | Escuela de nivel inicial, primario y secundaria de material semi noble. Carencias de material didáctico y mobiliario |
| Nueva Patria | 0 | 25 | 0 | 0 | 25 | 0 | 1 | 0 | 0 | 1 | 85% | 0 | 0% | 0 | 0% | Escuela de primaria de material rústico, carencias de material didáctico. |
| Patria Nueva | 18 | 60 | 60 | 0 | 138 | 1 | 2 | 3 | 0 | 6 | 90% | 0 | 0% | 5 | 2% | Escuela de nivel inicial, primario y secundario de material noble. Material didáctico y mobiliario insuficiente y obsoleto |
| Sargento Lorenz | 25 | 60 | 0 | 0 | 85 | 1 | 2 | 0 | 0 | 3 | 90% | 1 | 1% | 0 | 0% | Escuela inicial sin local, funciona en un galpón, la primaria en local rústico. Carencias de material didáctico. |
| Tawantinsuyo | 0 | 30 | 0 | 0 | 30 | 0 | 1 | 0 | 0 | 1 | 85% | 0 | 0% | 1 | 1% | Escuela de material rústico, y carencias de material didáctico. |
| Abtao | 0 | 40 | 0 | 0 | 40 | 0 | 2 | 0 | 0 | 2 | 80% | 1 | 3% | 3 | 2% | Escuela de material rústico, material didáctico obsoleto e insuficiente. |
| Lurin | 0 | 66 | 0 | 0 | 66 | 0 | 2 | 0 | 0 | 2 | 85% | 0 | 0% | 15 | 6% | Escuela de material rústico, material didáctico obsoleto e insuficiente. |
| Sheavonal | 27 | 109 | 35 | 0 | 171 | 1 | 4 | 1 | 0 | 6 | 75% | 3 | 2% | 0 | 0% | Escuela y colegio de material seminoble, material didáctico insuficiente |
| Perlita | 52 | 54 | 0 | 0 | 106 | 2 | 2 | 0 | 0 | 4 | 80% | 2 | 2% | 5 | 3% | Escuela de nivel inicial y primario de material noble, material didáctico insuficiente. |
| Tupac Amaru | 21 | 21 | 0 | 0 | 42 | 1 | 1 | 0 | 0 | 2 | 85% | 0 | 0% | 5 | 2% | Escuela de nivel inicial y primario de material noble, material didáctico insuficiente. |
| Miraflores | 0 | 70 | 0 | 0 | 70 | 0 | 2 | 0 | 0 | 2 | 85% | 0 | 0% | 3 | 2% | Escuela primaria de material seminoble, material didáctico insuficiente. |
| Tamanco | 98 | 400 | 254 | 79 | 831 | 3 | 13 | 9 | 1 | 26 | 70% | 50 | 6% | 0 | 0% | Un centro educativo para nivel inicial, dos primaria y una de nivel secundario, de material seminoble con techos de calamina. Faltan auxiliares, profesores de educación física y de servicio. Carencias de material didáctico actualizado y suficiente. Libros repartidos por el estado, que deben llegar en abril, llegan entre setiembre u octubre, se utilizan en el año siguiente. |

| Nombre del Centro Poblado/Ciudad | Educación | | | | | | | | | | | | | | Estado de Infraestructura, servicio/observaciones | |
|----------------------------------|-----------|----------|------------|--------------|-------|------------|----------|------------|--------------|-------|---------------------|-------------------|----|-------------|---|--|
| | Alumnado | | | | | Profesores | | | | | Rendimiento Escolar | Deserción escolar | | Analfabetos | | Tasa de Analfabetismo |
| | Inicial | Primaria | Secundaria | Técnica/Sup. | Total | Inicial | Primaria | Secundaria | Técnica/Sup. | Total | | ABS | % | | | |
| Nuevo Loreto | 0 | 20 | 0 | 0 | 20 | 0 | 1 | 0 | 0 | 1 | 85% | 0 | 0% | 6 | 5% | Tiene una escuela de nivel primario fundado 1985, de material noble, carencias de material didáctico. Desnutrición genera bajo rendimiento, falta de atención y concentración. |
| 12 de Octubre | 22 | 60 | 0 | 0 | 82 | 1 | 2 | 0 | 0 | 3 | 85% | 0 | 0% | 5 | 2% | Tiene una escuela de nivel primario de material noble, carencias de material educativo suficiente y actualizado, así como también mobiliario. |
| Nuevo San Antonio | 0 | 25 | 0 | 0 | 25 | 0 | 1 | 0 | 0 | 1 | 90% | 0 | 0% | 7 | 3% | Tiene una escuela de nivel primario de material noble, carencias de material didáctico actualizado. |
| San Antonio Viejo | 0 | 26 | 0 | 0 | 26 | 0 | 1 | 0 | 0 | 1 | 85% | 0 | 0% | 4 | 4% | Escuela de nivel primario de material noble, material didáctico insuficiente y desactualizado. Profesora ausente hace un mes. |
| San Juan | 0 | 27 | 0 | 0 | 27 | 0 | 1 | 0 | 0 | 1 | 90% | 0 | 0% | 4 | 3% | Escuela de nivel primario de material noble. Material didáctico insuficiente. |
| Nuevo Curacay | 0 | 70 | 0 | 0 | 70 | 0 | 2 | 0 | 0 | 2 | 80% | 1 | 1% | 6 | 2% | Escuela primaria de material seminoble, material didáctico desactualizado e insuficiente. |
| Santa Fe | 74 | 280 | 125 | 0 | 479 | 2 | 8 | 13 | 0 | 23 | 80% | 5 | 1% | 20 | 1% | Escuela de nivel inicial, primario y secundario de material noble, material didáctico desactualizado e insuficiente. |
| Sintico | 18 | 64 | 0 | 0 | 82 | 1 | 2 | 0 | 0 | 3 | 75% | 2 | 2% | 20 | 5% | Escuela de nivel inicial, primario de material rústico. Material didáctico insuficiente y obsoleto. |
| Florida | 27 | 36 | 0 | 0 | 63 | 1 | 1 | 0 | 0 | 2 | 80% | 1 | 2% | 13 | 4% | Escuela de nivel inicial, primaria de material noble, material didáctico insuficiente |
| Nuevo Requena | 18 | 45 | 0 | 0 | 63 | 1 | 1 | 0 | 0 | 2 | 85% | 0 | 0% | 0 | 0% | Escuela de nivel inicial, primario de material seminoble, material didáctico insuficiente. Realizan actividad artística. |
| Nuevo Iquitos | 20 | 36 | 0 | 0 | 56 | 1 | 1 | 0 | 0 | 2 | 85% | 0 | 0% | 0 | 0% | Escuela de nivel Inicial, primario de material rústico, carencias de material didáctico. |
| Flor de Punga | 96 | 442 | 313 | 95 | 946 | 4 | 16 | 17 | 3 | 40 | 75% | 12 | 1% | 50 | 1% | Centros educativos para nivel inicial, primario, secundario y centro de ocupación estatal de material noble. Material didáctico insuficiente |
| Nueva Era | 0 | 0 | 0 | 0 | 0 | 0 | 0 | 0 | 0 | 0 | 0% | 0 | 0% | 0 | 0% | Escuela primaria cerrada hace dos años, por falta de alumnos. |
| Nueva Buena Vista | 0 | 47 | 0 | 0 | 47 | 0 | 1 | 0 | 0 | 1 | 90% | 0 | 0% | 2 | 1% | Escuela de nivel primaria de material seminoble, carencias de material didáctico. |
| Pitullacta | 30 | 90 | 0 | 0 | 120 | 1 | 3 | 0 | 0 | 4 | 80% | 2 | 2% | 10 | 2% | Escuela de nivel primaria de material seminoble, carencias de material didáctico y mobiliario |
| Huatapi | 70 | 138 | 80 | 0 | 288 | 2 | 6 | 6 | 0 | 14 | 75% | 5 | 2% | 0 | 0% | Centros educativos de material seminoble, en mal estado y con carencias de material didáctico y de mobiliario. |
| Nuevo Bagazán | 20 | 70 | 0 | 0 | 90 | 1 | 2 | 0 | 0 | 3 | 80% | 0 | 0% | 1 | 1% | Escuela de nivel inicial y primario de material noble, carencias de material didáctico y mobiliario. |
| Leoncio Prado | 0 | 22 | 0 | 0 | 22 | 0 | 1 | 0 | 0 | 1 | 75% | 0 | 0% | 0 | 0% | Escuela de material seminoble, carencias de material didáctico. |
| Nuevo Zapote | 13 | 75 | 0 | 0 | 88 | 1 | 2 | 0 | 0 | 3 | 75% | 3 | 3% | 5 | 1% | Escuela de nivel inicial y primario de material noble, carencias de material didáctico y mobiliario. |
| Cajamarca | 0 | 20 | 0 | 0 | 20 | 0 | 1 | 0 | 0 | 1 | 80% | 0 | 0% | 8 | 7% | Escuela de primaria de material noble, carencias de material didáctico. |

Fuente: Elaboración del Consultor (Trabajo de Campo 2004)

**ANEXO 7.5.3-17
SERVICIO BÁSICOS**

| Nombre del Centro Poblado/Ciudad | Infraestructura | | | | | | |
|----------------------------------|-----------------|---------|------------|------------|------------------|-----|----------------|
| | Agua | Desagüe | Radiofonía | Nro. Radio | Teléfono | Luz | Nro. Viviendas |
| Puerto Grau | No | No | Si | | 812097 | No | 120 |
| Vista Alegre | No | No | No | | No | Si | 30 |
| Libertad | No | No | Si | 6450 | No | No | 48 |
| Mariscal Castilla | No | No | Si | 6450 | Si | Si | 40 |
| Puerto Miguel | No | No | No | No | Si | No | 94 |
| San José de Parapapura | No | No | Si | | No | Si | 35 |
| Yucuruchi | No | No | Si | 6540 | 812179 | Si | 45 |
| Capitán Clavero | No | No | Si | 6450 | Si | Si | 87 |
| Bagazán | No | No | Si | | Si | Si | 210 |
| Pto. Sol | No | No | Si | 6450 | No | No | 48 |
| Mateo Pumacahua | No | No | Si | | No | No | 35 |
| Nuevo Aucayaco | No | No | No | | No | No | 22 |
| Nueva Florida | No | No | No | | No | No | 20 |
| Nuevo Progreso | No | No | No | | No | No | 60 |
| Nueva York | No | No | No | | No | No | 32 |
| Iricahua | No | No | No | | No | No | 23 |
| Jorge Chávez | No | No | Si | | No | Si | 42 |
| Casa Grande | No | No | No | | No | No | 40 |
| Padre Guiner | No | No | No | | No | No | 14 |
| Cedro Isla | No | No | No | | No | No | 23 |
| Puerto Carlos | No | No | No | | No | No | 16 |
| Huaycarayco | No | No | Si | | No | No | 27 |
| Flor de Castaña | Si | No | Si | 6450 | | Si | 57 |
| Sapuenta | No | No | Si | 6450 | 812237 330029 | Si | 163 |
| Jenaro Herrera | Si | Si | Si | | 850901 | Si | 535 |
| Requena | Si | Si | Si | | Si | Si | 2733 |
| Yanallpa | No | Si | Si | 6270 | 812165 | No | 60 |
| San Juan | No | No | Si | | No | No | 43 |
| 11 de Agosto | No | No | No | | No | No | 33 |
| Santa Rosa | No | No | No | | No | No | 52 |
| Magdalena | No | No | No | | No | No | 12 |
| Contamanillo | No | No | No | | No | No | 39 |
| Puerto Rico | No | No | No | | No | No | 11 |
| Nuevo Curahuantillo | No | No | No | | No | No | 12 |
| Yuracocha | No | No | No | | No | No | 10 |
| Huarmisla | No | No | No | | No | No | 18 |
| Puerto Loreto | No | No | No | | No | No | 35 |
| Carocurahuyte | No | No | Si | 7540 | Si | Si | 45 |

| Nombre del Centro Poblado/Ciudad | Infraestructura | | | | | | |
|----------------------------------|-----------------|----------|------------|------------|----------|-----|----------------|
| | Agua | Desagüe | Radiofonía | Nro. Radio | Teléfono | Luz | Nro. Viviendas |
| Cajamarca | No | No | Si | | No | No | 15 |
| Arica Vieja | No | No | Si | | No | No | 52 |
| Nuevo Tarma | No | No | Si | | No | No | 50 |
| Fray Martín | No | No | Si | | No | No | 13 |
| 28 de Julio | No | No | Si | 5845 | No | No | 9 |
| Urarina | No | No | Si | 5845 | Si | Si | 47 |
| Kuhuay | No | No | Si | | No | No | 30 |
| Jorge Chávez | No | No | Si | | No | No | 57 |
| Manco Cápac | No | No | Si | 6980 | Si | Si | 49 |
| San Pedro | No | No | Si | | No | No | 21 |
| Atunpoza | No | No | Si | 5845 | No | No | 18 |
| San Juan de Paucar | Si | No | No | | No | Si | 50 |
| Nuevo 7 de Junio | No | No | No | | No | No | 18 |
| Nuevo San José | No | No | Si | 5845 | No | No | 9 |
| Bretana | Si | No | St | 5845 | Si | Si | 330 |
| San Carlos | No | No | Si | | No | Si | 60 |
| Ancash | No | No | Si | 5646 | No | Si | 45 |
| San Miguel | No | No | Si | 5845 | No | No | 19 |
| Bellavista | No | No | Si | | No | No | 50 |
| Polo Sur | No | No | No | 6145 | No | Si | 42 |
| Huacrachico | No | No | Si | | 812174 | Si | 125 |
| Las Palmas | No | No | Si | 6545 | No | Si | 65 |
| Nueva Independencia | No | No | Si | | No | No | 20 |
| Nueva Encanto | Si | Si | Si | 6145 | Si | Si | 43 |
| Bolívar | Si | Letrinas | Si | | 812168 | Si | 57 |
| Nuevo Liberal | No | No | Si | | No | Si | 32 |
| San Antonio | No | No | No | | No | No | 30 |
| Puerto Victoria | No | No | Si | | No | Si | 120 |
| Padre Agustín López Pardo | No | No | si | | no | No | 43 |
| Obrero Zona 1 | No | No | Si | | Si | Si | 88 |
| Obrero Zona 2 | No | No | Si | 6145 | No | No | 32 |
| Nuevo Clavero | No | No | Si | 6145 | No | No | 30 |
| Oceanía | No | No | Si | | No | No | 21 |
| Puerto Irene | No | No | Si | 5362 | No | No | 44 |
| San Raúl | No | No | Si | 5510 | No | No | 20 |
| San Rafael | No | No | Si | | No | No | 32 |
| Puerto Enrique | No | No | Si | 5510 | 812198 | Si | 85 |
| Bolivar II | No | No | si | 6105 | no | Si | 123 |
| Juancito | No | No | si | | si | si | 318 |
| Pucapanga | Si | Silos | Si | 6405 | 812244 | Si | 170 |
| Nuevo Morales | No | No | Si | | No | No | 12 |

| Nombre del Centro Poblado/Ciudad | Infraestructura | | | | | | |
|----------------------------------|-----------------|---------|------------|-----------------|---------------|-----|----------------|
| | Agua | Desagüe | Radiofonía | Nro. Radio | Teléfono | Luz | Nro. Viviendas |
| Paynacu | No | No | Si | 6340 | No | Si | 51 |
| 13 de Enero | No | No | Si | | No | No | 18 |
| Nuevo Berlín | No | No | Si | 6225 | No | No | 60 |
| Chiclayo | Si | No | Si | | No | Si | 48 |
| Chorrillos | No | No | No | 5510 | No | No | 75 |
| Saman | Si | No | Si | 6590 | 700217 | Si | 150 |
| Tiwinza | No | No | Si | 5405 | No | No | 23 |
| Vista Alegre | No | No | Si | 840 | No | No | 20 |
| Monte Bello | Si | Silos | Si | | Si | Si | 137 |
| Nueva York | No | No | Si | | No | Si | 40 |
| Aguas Verdes | No | No | Si | | No | No | 25 |
| Santoa | No | No | Si | | No | Si | 30 |
| Nuevo Cajamarca | Si | No | Si | | No | No | 16 |
| Nueva Delicia | No | No | Si | 6494 | No | No | 30 |
| San Rafael | No | No | No | | No | No | 9 |
| Maranatha | No | No | Si | 5510-6735 | No | No | 12 |
| San Cristóbal | Si | Si | Si | 6642 | Si | Si | 64 |
| Mahuiso | Si | Silos | Si | 6388 | Si | Si | 150 |
| Nuevo Dos de Mayo | Si | Silos | Si | 5510 | 700223 | Si | 75 |
| Dos se Mayo | Si | No | Si | 5510 - T.Blanca | Si | Si | 89 |
| Tierra Blanca | Si | No | Si | 7977 | Si | Si | 320 |
| Yahuarango | No | No | Si | 6390 | No | No | 20 |
| Ramón Castilla | Si | No | Si | | Si | Si | 48 |
| Grau | No | No | Si | 6395-5510 | 700218-812197 | Si | 83 |
| Boca de Santa Catalina | No | No | Si | 5590 | No | Si | 67 |
| Buenos Aires | No | No | Si | 5510 | No | Si | 13 |
| Alfa y Omega | No | No | No | | No | No | 12 |
| Reyno Unidos | No | No | No | | No | No | 25 |
| Orellana | Si | Si | si | 6584 | Si | Si | 941 |
| Hermanos | Si | No | No | | No | No | 42 |
| Daniel Alcides Carrión | No | No | Si | 6307-5510 | No | No | 21 |
| Huamantullo | No | No | Si | | No | No | 30 |
| Shetevo | No | No | Si | 6725 | No | No | 30 |
| Nuevo Canchahuaylla | No | No | Si | | No | No | 36 |
| Isla Baños | Si | No | Si | 7101 | Si | Si | 32 |
| Garza Caños | Si | No | No | | No | Si | 36 |
| Luz del Oriente | No | No | No | 6725 | No | No | 10 |
| Monte de los Olivos | Si | No | Si | 6747 | No | No | 46 |
| Canelos | No | No | Si | 5510 | No | Si | 125 |

| Nombre del Centro Poblado/Ciudad | Infraestructura | | | | | | |
|----------------------------------|-----------------|---------|------------|--------------------------|-------------------|-----|----------------|
| | Agua | Desagüe | Radiofonía | Nro. Radio | Teléfono | Luz | Nro. Viviendas |
| Alto Perillos | No | No | Si | 6687- | 65 - 700601 | Si | 150 |
| Ipuano | No | No | Si | 8264 | No | No | 68 |
| Inahuaya | Si | No | Si | 6910 5510. Usb | 812230- 575051 | Si | 230 |
| Libertad | Si | No | Si | 6725 | No | No | 23 |
| Pampa Hermosa | Si | No | Si | 5516 5510.0 vsb 46 | 580204 | No | 150 |
| Contamana | Si | Si | Si | | 851278 | Si | 2000 |
| Perla del Ucayali | No | No | No | | No | No | 27 |
| Nuevo Olaya | No | No | Si | 6725 | No | No | 55 |
| Shanaillo | No | No | Si | 6725 | 812190 | Si | 45 |
| San Marcos | No | No | No | | No | No | 22 |
| Milagritos | No | No | No | | No | No | 15 |
| Holanda | Si | No | Si | 6413 | No | Si | 120 |
| Canaan | No | No | Si | | No | No | 113 |
| Nuevo Puerto Oriente | Si | No | Si | 5818 | No | No | 48 |
| Nuevo Sucre | No | No | Si | 6725 | No | Si | 38 |
| Santa Clara | No | No | No | | No | No | 30 |
| Lisboa | No | No | No | | No | No | 10 |
| Nueva Alianza | No | No | No | | No | No | 20 |
| Teniente Cornejo | No | No | No | | No | No | 5 |
| La Unión | No | No | No | | No | No | 30 |
| San Roque | No | No | Si | | No | No | 105 |
| Tumbes | No | No | Si | 5628 | 812191 | Si | 60 |
| Santa María | No | No | Si | 6725 | Si | No | 20 |
| Cunschamay | No | No | Si | 6725 | No | No | 45 |
| Galilea | No | No | Si | 7065 | No | No | 33 |
| Santa Ana | No | No | Si | 6725 | No | No | 85 |
| Roaboya Mestiza | Si | Silos | Si | 6715 | 812241 | Si | 119 |
| Roaboya Nativa | Si | No | Si | 6725 | 812245 | Si | 93 |
| Pahoyan | Si | Silos | Si | 6725 | 812193 | Si | 260 |
| Puerto Islandia | No | No | Si | 6725 | Si | No | 55 |
| San Antonio | No | No | Si | 5292 | No | Si | 15 |
| Tiruntan | No | Silos | Si | 6725 - 6600 | 700714 | Si | 162 |
| Pueblo Libre | No | No | Si | 6725 | No | No | 30 |
| Alfonso Ugarte | No | No | Si | | | Si | 120 |
| Nuevo San Martín | No | No | Si | 6725 | No | No | 32 |
| San Gerónimo | No | No | No | | No | No | 18 |
| Nuevo Loreto | No | No | No | 6721 | No | No | 22 |
| San Francisco | No | No | Si | 6722 | No | No | 23 |

| Nombre del Centro Poblado/Ciudad | Infraestructura | | | | | | |
|----------------------------------|-----------------|---------|------------|------------|---------------------|-----|----------------|
| | Agua | Desagüe | Radiofonía | Nro. Radio | Teléfono | Luz | Nro. Viviendas |
| Tacshitea | No | No | Si | | 821416 | Si | 80 |
| Espinal | No | No | No | | No | No | 17 |
| Puerto Caridad | No | No | No | | No | No | 60 |
| Panaillo | No | No | No | | No | No | 27 |
| San Marcos | No | No | No | | No | No | 20 |
| Antiguo San Antonio | No | No | No | | No | No | 24 |
| Nuevo San Antonio | No | No | No | | No | No | 57 |
| Nuevo Paris | No | No | No | | No | Si | 32 |
| San Francisco | Si | Si | Si | 7700 | G-821413 | Si | 60 |
| Pucallpa | | Si | Si | | Si | Si | 35228 |
| Soledad | No | No | No | | No | No | 28 |
| Tres Unidos de Yanayacu | No | No | Si | 5510 | No | No | 86 |
| La Pedrera | No | No | Si | 7593-6145 | 700225-812243-Gilat | Si | 270 |
| Montevideo | No | No | Si | 6415 | No | No | 22 |
| Bellavista | No | No | No | | No | No | 10 |
| Nuevo San José | No | No | Si | 6145 | No | Si | 50 |
| Nueva Unión | No | No | Si | 6145 | No | No | 60 |
| Huañuna | Si | No | Si | 5300 | Si | Si | 236 |
| Bermudez | No | No | No | | No | No | 15 |
| Curarina | No | No | No | | No | No | 23 |
| San Roque | No | No | No | 8172 | No | Si | 400 |
| Piurí Isla | No | No | Si | 6145 | No | Si | 47 |
| Santa Isabel | No | No | Si | 6175 | No | Si | 23 |
| Nuevo Carachama | No | No | Si | 1645 | Si | Si | 108 |
| Nuevo Junin | No | No | Si | 6145-5065 | No | Si | 67 |
| Nueva Patria | No | No | Si | 6145 | No | No | 20 |
| Patria Nueva | No | No | Si | 6145 | No | No | 40 |
| Sargento Lorenz | No | No | Si | 5172 | No | Si | 42 |
| Tawantinsuyo | No | No | Si | 5172 | No | No | 23 |
| Abtao | No | No | Si | 5172 | No | Si | 35 |
| Lurín | No | No | Si | 5172 | No | No | 40 |
| Sheavonal | No | No | Si | 7425 | No | Si | 55 |
| Perlita | No | No | No | | No | Si | 40 |
| Túpac Amaru | No | No | Si | 5172 | No | No | 25 |
| Miraflores | No | No | Si | 5172 | No | Si | 28 |
| Tamanco | No | No | Si | 7214-48 | 242768 | Si | 407 |
| Nuevo Loreto | No | No | No | 7214-48 | No | No | 19 |
| 12 de Octubre | No | No | Si | 5172 | No | Si | 40 |
| Nuevo San Antonio | No | No | Si | 5172 | No | No | 30 |

| Nombre del Centro Poblado/Ciudad | Infraestructura | | | | | | |
|----------------------------------|-----------------|---------|------------|------------|----------|-----|----------------|
| | Agua | Desagüe | Radiofonía | Nro. Radio | Teléfono | Luz | Nro. Viviendas |
| San Antonio Viejo | No | No | No | | No | No | 18 |
| San Juan | No | No | No | 5172 | 812185 | No | 26 |
| Nuevo Curacay | Si | No | Si | 5172 | No | No | 50 |
| Santa Fe | No | No | Si | 5172 | G812161 | Si | 184 |
| Sintico | No | No | Si | 5172 | No | Si | 70 |
| Florida | No | No | No | | No | No | 48 |
| Nuevo Requena | No | No | Si | 15 | No | No | 26 |
| Nuevo Iquitos | No | No | Si | 5172 | No | No | 18 |
| Flor de Punga | Si | No | Si | | 700211 | Si | 550 |
| Nueva Era | No | No | No | | No | No | 8 |
| Nueva Buena Vista | No | No | Si | 5172-12 | No | No | 34 |
| Pitullacta | No | No | No | 5172-09 | No | Si | 70 |
| Huatapi | No | No | Si | 5172 | No | Si | 80 |
| Nuevo Bagazán | No | No | Si | 5172 | No | Si | 50 |
| Leoncio Prado | No | No | No | | No | No | 22 |
| Nuevo Zapote | No | No | Si | 5172 | G812159 | No | 45 |
| Milán | No | No | No | | No | No | 18 |

Fuente: Elaboración del Consultor

**ANEXO 7.5.3-18
ENTREVISTAS A LÍDERES Y AUTORIDADES**

| Nombre de centro poblado | Fecha de entrevista | Personal Entrevistado | | | |
|---------------------------|---------------------|----------------------------------|-----------------------------|--------------------------------|--------------------------------|
| | | Entrevistado No. 1 | | Entrevistado No.2 | |
| | | Nombre | Cargo-Ocupación-Función | Nombre | Cargo-Ocupación-Función |
| Nuevo Aucayaco | 10-Sep-04 | Manuel Luna Corán | Agente Municipal | Julián Gaviola Marín | Profesor |
| Padre Guiner | 11-Sep-04 | Alejandro Panaico del Águila | Teniente Gobernador | Ventura Dávila Guerra | Comunero |
| San Pedro | 18-Sep-04 | Jerson Sánchez Flores | Director-profesor | | |
| Polo Sur | 21-Sep-04 | Nicanor Manihuari Canallo | Teniente Gobernador | | |
| Nueva Encanto | 21-Sep-04 | Francisco Navarro Rodríguez | Agente Municipal | Wilder Pacaya Pizón | Profesor |
| Bolívar | 21-Sep-04 | Julio Claudio Pinedo Peñaherrera | Director de colegio | Juan Manuel Flores Panduro | Técnico de enfermería |
| Nuevo Liberal | 22-Sep-04 | Julián Vásquez Ahuanari | Teniente Gobernador | Juan Alfonso Torrez Simaraahua | Agente Municipal |
| San Antonio | 22-Sep-04 | Abertano Manuyama | Curaca - Apu | Emilio Cárdenas Mesa | Teniente Gobernador |
| Puerto Victoria | 22-Sep-04 | Antonio Iguaraqui | Presidente de la comunidad | Sergio Natividad Saenz | Teniente Gobernador |
| Padre Agustín López Pardo | 22-Sep-04 | Smith Murayavi Mendoza | Agente Municipal | Rodrigo Arévalo Flores | Profesor de primaria |
| Obrero Zona 1 | 22-Sep-04 | Angel Saldaña Huanaquiri | Técnico de enfermería | | |
| Obrero Zona 2 | 22-Sep-04 | Antero Asipoli Noeno | Presidente de la comunidad | Pedro Pablo Asipoli Moeno | Agente Municipal |
| Nuevo Clavero | 23-Sep-04 | Ladislao Ruiz Sangama | Agente Municipal | Edward Silva Vela | Profesor de primaria |
| Oceanía | 23-Sep-04 | David Enrique Sumaeta Rivera | Profesor de primaria | Diana Misar Ríos | Profesora de inicial |
| Pucapanga | 25-Sep-04 | Pompeo Enríquez Quispe | Teniente Gobernador | Carlos Alberto Tello | Operario del Fundo Villa Ríos |
| Nuevo Morales | 25-Sep-04 | Adan Bardales Vásquez | Agente Municipal | | |
| Paynacu | 25-Sep-04 | Peder Angulo Manihuan | Teniente Gobernador | | |
| 13 de Enero | 25-Sep-04 | Pascual Paredes Tananta | Teniente Gobernador | Roque Saavedra Pacaya | Comunero-agricultor |
| Nuevo Cajamarca | 28-Sep-04 | Oscar Gordon Isabane | Teniente Gobernador | | |
| Shetevo | 03-Oct-04 | Comunero | Agricultor | | |
| Nuevo Canchahuaylla | 03-Oct-04 | Yliane Villacres | Profesora | | |
| Libertad | 05-Oct-04 | Mauro anchinari Etene | Jefe de la Comunidad Nativa | | |
| Nuevo Olaya | 07-Oct-04 | Carlos Nunta Panduro | Teniente Gobernador | | |
| Milagritos | 08-Oct-04 | Comunero | Agricultor | | |
| Holanda | 08-Oct-04 | Macedo Chapana | Teniente Gobernador | Rucoba Gonzálo | Agente Municipal |
| Canaan | 08-Oct-04 | Basilio Rodríguez Varonzino | Profesor | Joel Caupa Flores | Técnico de enfermería |
| Nuevo Sucre | 09-Oct-04 | Gerardo Gonzáles Ochavano | Agente Municipal | Julián Burga Ochaba | Promotor de salud-agricultor |
| Santa Clara | 09-Oct-04 | Martín Ocharano Rojas | Teniente Gobernador | | |
| Santa María | 10-Oct-04 | Comunero | Agricultor | | |
| Cunschamay | 10-Oct-04 | Artemio Nauta Lomas | Teniente Gobernador | Pedro Ochaban Marín | Jefe Comunidad Nativa |
| Galilea | 10-Oct-04 | Vicente Inuma Macedo | Teniente Gobernador | Tomás Inuma Macedo | Profesor de educación primaria |
| Santa Ana | 10-Oct-04 | José Maldonado | Teniente Gobernador | Enrique Venanceno Canos | Profesor de educación primaria |
| Roaboya Nativa | 11-Oct-04 | Rafael Mori Sanancino | Técnico de enfermería | | |
| Pahoyan | 11-Oct-04 | Juan Maldonado Quia | Alcalde | Jeferson Gógora Martínez | Profesor de educación primaria |
| Alfonso Ugarte | 12-Oct-04 | Raúl Penazoa Maldonado | Jefe de la Comunidad Nativa | Luis Ramírez | Agente municipal |
| Nuevo Loreto | 13-Oct-04 | Comunero | Agricultor | | |
| Panaillo | 14-Oct-04 | Comunero | Agricultor | | |

Fuente: Elaboración del Consultor (Trabajo de Campo 2004)

ANEXO 7.5.3-19
POBLACIÓN NATIVA TOTAL DEL AID

| Nombre de centro poblado | Población | | |
|---------------------------|-----------------|--------------|---------------------------|
| | Pobl. Censal 93 | Poblac. 2004 | Tasa de Crec. Prom. Anual |
| Nuevo Aucayaco | 142 | 110 | -2.29 |
| Padre Guiner | 82 | 130 | 4.28 |
| San Pedro | 121 | 150 | 1.97 |
| Polo Sur | 72 | 210 | 10.22 |
| Nueva Encanto | 158 | 567 | 12.32 |
| Bolívar | 147 | 239 | 4.52 |
| Nuevo Liberal | - | 156 | - |
| San Antonio | 62 | 322 | 16.16 |
| Puerto Victoria | 103 | 1,057 | 23.58 |
| Padre Agustín López Pardo | 146 | 370 | 8.82 |
| Obrero Zona 1 | 281 | 426 | 3.86 |
| Obrero Zona 2 | 149 | 146 | -0.18 |
| Nuevo Clavero | 95 | 188 | 6.40 |
| Oceanía | 173 | 110 | -4.03 |
| Pucapanga | 528 | 1,235 | 8.03 |
| Nuevo Morales | 120 | 89 | -2.68 |
| Paynacu | 188 | 275 | 3.52 |
| 13 de Enero | - | 180 | - |
| Nuevo Cajamarca | - | 150 | - |
| Shetevo | - | 140 | - |
| Nuevo Canchahuaylla | 42 | 200 | 15.24 |
| Libertad | 143 | 168 | 1.48 |
| Nuevo Olaya | 310 | 323 | 0.37 |
| Milagritos | 103 | 96 | -0.64 |
| Holanda | 511 | 600 | 1.47 |
| Canaan | - | 610 | - |
| Nuevo Sucre | - | 160 | - |
| Santa Clara | - | 145 | - |
| Santa María | - | 99 | - |
| Cunschamay | 115 | 240 | 6.92 |
| Galilea | - | 220 | - |
| Santa Ana | - | 495 | - |
| Roaboya Nativa | - | 450 | - |
| Pahoyan | - | 1,800 | - |
| Alfonso Ugarte | 170 | 800 | 15.12 |

| Nombre de centro poblado | Población | | |
|--------------------------|-----------------|--------------|---------------------------|
| | Pobl. Censal 93 | Poblac. 2004 | Tasa de Crec. Prom. Anual |
| Nuevo Loreto | - | 180 | - |
| Panaillo | 260 | 282 | 0.74 |
| Total | 4,234 | 13,118 | 10.83 |

Fuente: Instituto Nacional de Estadística e Informática (INEI), IX Censo de Población y Vivienda
Elaboración del Consultor

**ANEXO 7.5.3-20
GRUPOS ÉTNICOS**

| Nombre de centro poblado | Grupos étnicos | | | | Observaciones Generales |
|---------------------------|------------------|-----------|--------|------|---|
| | Mestizos/colonos | GE 1 | GE 2 | GE 3 | |
| Nuevo Aucayaco | Comunidad Nativa | Maxes | 0 | 0 | Hablan el Matzé y el castellano. El 2003 estuvieron sin profesor. |
| Padre Guiner | Comunidad Nativa | Cocama | Cosima | 0 | Necesitan dragado. Se puede encostar sólo en creciente |
| San Pedro | Comunidad Nativa | mayorunas | 0 | 0 | Violencia familiar acentuada. Problema de desbarrancamiento acentuado, ya no pueden desplazarse hacia atrás por terrero pantanoso. Perspectiva de reubicación urgente Se puede encostar en época de creciente. |
| Polo Sur | Comunidad Nativa | Cocama | Cosima | 0 | Afluente de Pacaya. Zona de amortiguamiento. Existen tierras libres asignando tierras al inmigrante. Emigración se da por estudio, especialmente de secundaria. |
| Nueva Encanto | Comunidad Nativa | Cocama | Cosima | 0 | Población colabora con educación según acuerdo comunal: todos los niños deben estudiar. Niños padecen de enfermedades de la piel (Chupos). |
| Bolívar | Comunidad Nativa | Cocama | Cosima | 0 | Cada tres meses desparasitan a todos los alumnos. Tres profesores viven con su familia. |
| Nuevo Liberal | Comunidad Nativa | Cocama | Cosima | 0 | Tuvieron beneficios con proyecto Pacaya-Samiria. La inmigración se da por ser zona reservada y disponer de más recursos naturales; emigran por estudio especialmente para secundaria. Problema de la desnutrición; toman desayuno a las 10 a.m. y almuerzan de 4 a 5 de la tarde. |
| San Antonio | Comunidad Nativa | Cocama | Cosima | 0 | Problemas por fuga del alcalde. Inmigrantes por abundancia de pesca. Se fundó el año 1,985 independizándose de Nuevo Liberal. |
| Puerto Victoria | Comunidad Nativa | Cocama | Cosima | 0 | Intenso problema de extracción ilegal y ecológica, los pobladores evitan que INRENA decomise madera extraída ilegalmente, emplean violencia, armas de fuego, incendian sus deslizadores. Tuvieron enfrentamientos armados hasta con la policía y la marina. |
| Padre Agustín López Pardo | Comunidad Nativa | Cocama | Cosima | 0 | Pueblo pobre. El atún consumido gracias al programa PRONAA genera problemas de salud. Costumbre de tomar desayuno a las 10 de la mañana genera falta de concentración del alumnado. |
| Obrero Zona 1 | Comunidad Nativa | Cocama | Cosima | 0 | Mayoría son agricultores. Menor distribución de anticonceptivos. |

| Nombre de centro poblado | Grupos étnicos | | | | Observaciones Generales |
|--------------------------|------------------|----------|---------|------|---|
| | Mestizos/colonos | GE 1 | GE 2 | GE 3 | |
| Obrero Zona 2 | Comunidad Nativa | Cocama | Cosima | 0 | No tienen cochas. No utilizan fertilizantes ni pesticidas. Sus cultivos de arroz son infectados por plagas. |
| Nuevo Clavero | Comunidad Nativa | Cocama | Cosima | 0 | Carretera a Puinahua. La emigración radica en el difícil medio ambiente. La creciente cubre todo el pueblo. Pueblo originario de Capitán Clavero. |
| Oceanía | Comunidad Nativa | Cocama | Cosima | 0 | Inmigración temporal solo por cosecha. |
| Pucapanga | Comunidad Nativa | Shipibos | 0 | 0 | Disponen de agua pozo de séptico pero con dudas de calidad de la misma. |
| Nuevo Morales | Comunidad Nativa | Shipibos | Chamas | 0 | Piladora móvil, se traslada por diferentes pueblos. |
| Paynacu | Comunidad Nativa | Shipibos | 0 | 0 | Desplazamiento del pueblo 3 veces en 10 años. |
| 13 de Enero | Comunidad Nativa | Shipibos | 0 | 0 | Nunca cambiaron de lugar solo se desplazan. Poseen un puerto rústico, pudiendo ingresar naves sólo en creciente. |
| Nuevo Cajamarca | Comunidad Nativa | Shipibos | Coniba | 0 | Participan programa de tortuga Pacaya-Samira. Poseen problema con mestizos de Lucero, éstos quieren extraer madera pero no los dejan, pertenecen Asociación AIDC agrupa a 72 comunidades, no tienen triciclo ni carretilla. |
| Shetevo | Comunidad Nativa | Shipibos | 0 | 0 | Nativos no pueden participar en comités de productores (arroz, maíz) por no tener DNI. Invasión de parceleros. Año 1,976 se registra título de Comunidad Nativa. Lo más importante es que poseen posta médica y créditos agrícolas. |
| Nuevo Canchahuaylla | Comunidad Nativa | Shipibos | 0 | 0 | Agua de pozo el cual sólo lo usan en invierno; en verano del río y quebrada. |
| Libertad | Comunidad Nativa | Shipibos | 0 | 0 | Terrenos titulados por 1,041 ha, reducido a 657 ha por desbarrancamientos. Casos de tuberculosis. Solicitaron crédito PAPA pero fueron negados, también 500 ha al Ministerio de Agricultura en trámite. |
| Nuevo Olaya | Comunidad Nativa | Shipibos | Conibos | 0 | Acarrean agua de manantial a 15 minutos. |
| Holanda | Comunidad Nativa | Shipibos | Conibos | 0 | Producen papaya-crianza de ganado porcino. |
| Canaan | Comunidad Nativa | Shipibos | Conibos | 0 | Quebrada Cachillaco contaminada. |
| Nuevo Sucre | Comunidad Nativa | Shipibos | 0 | 0 | |

| Nombre de centro poblado | Grupos étnicos | | | | Observaciones Generales |
|--------------------------|------------------|----------|---------|------|--|
| | Mestizos/colonos | GE 1 | GE 2 | GE 3 | |
| Santa Clara | Comunidad Nativa | Shipibos | Conibos | 0 | Expresiones artísticas - religiosas. |
| Santa María | Comunidad Nativa | Shipibos | 0 | 0 | Se puede encostar en época de creciente |
| Cunschamay | Comunidad Nativa | Shipibos | Conibo | 0 | Niños del vaso de leche con diarrea, no hierven el agua. |
| Galilea | Comunidad Nativa | Shipibos | 0 | 0 | Se puede encostar en época de creciente. |
| Santa Ana | Comunidad Nativa | Shipibos | 0 | 0 | No reforestan-trocha a Roaboya |
| Roaboya Nativa | Comunidad Nativa | Shipibos | 0 | 0 | Reclamo por no abastecimiento de anticonceptivos |
| Pahoyan | Comunidad Nativa | Shipibos | 0 | 0 | Los niños poseen malos hábitos desayunan a las 10 a.m. Hay más tierras en altura, Construyen carretera para sacar madera. |
| Alfonso Ugarte | Comunidad Nativa | Shipibos | Conibo | 0 | Superficie de 1,535 insuficiente, gestionando en ANCECON ampliación de 100,000 ha. Tienen orquesta de música típica. |
| Nuevo Loreto | Comunidad Nativa | Shipibos | 0 | 0 | Requieren con urgencia visitas médicas por lo menos mensuales. Problemas con comunidad Alfonso Ugarte por disputa de barrizal. |
| Panaillo | Comunidad Nativa | Shipibos | Conibo | 0 | Pueblo se encuentra en situación dramática, expuestos a la intemperie, generando problemas de salud y seguridad, destruidas 13 viviendas, escuela, puesto de salud, local comunal, cancha deportiva y áreas de cultivo por desbarrancamientos. |

Fuente: Elaboración del Consultor (Trabajo de Campo 2004)

ANEXO 7.5.3-21
PROGRAMAS Y ORGANIZACIÓN SOCIAL

| Nombre de centro poblado | Programas sociales | | | | | Antigüedad en años |
|---------------------------|--------------------|---------------|----------------|-------|--------------|--------------------|
| | Desay. Escolar | Vaso de leche | Comed. Popular | Otros | Opinión | |
| Nuevo Aucayaco | No | Si | No | | Insuficiente | |
| Padre Guiner | Si | Si | No | | Mala calidad | |
| San Pedro | No | Si | No | | Insuficiente | |
| Polo Sur | No | Si | No | | Insuficiente | Ancestral |
| Nueva Encanto | Si | Si | No | | Insuficiente | Ancestral |
| Bolívar | Si | Si | No | | Insuficiente | |
| Nuevo Liberal | No | si | No | | descontinúan | |
| San Antonio | No | Si | No | | descontinúan | 19 |
| Puerto Victoria | No | si | No | | descontinúan | |
| Padre Agustín López Pardo | No | si | No | | descontinúan | |
| Obrero Zona 1 | No | si | No | | descontinúan | |
| Obrero Zona 2 | No | si | No | | descontinúan | 7 |
| Nuevo Clavero | No | Si | No | | Insuficiente | 54 |
| Oceanía | No | Si | No | | Insuficiente | 74 |
| Pucapanga | Si | si | No | | Insuficiente | 70 |
| Nuevo Morales | No | Si | No | | Insuficiente | 66 |
| Paynacu | Si | Si | No | | Insuficiente | 91 |
| 13 de Enero | No | Si | No | | Insuficiente | 14 |
| Nuevo Cajamarca | No | Si | No | | Regular | Ancestral |
| Shetevo | No | Si | No | | Insuficiente | Milenaria |
| Nuevo Canchahuaylla | 0 | Si | No | | Insuficiente | Milenaria |
| Libertad | No | Si | No | | Insuficiente | |
| Nuevo Olaya | No | Si | Si | | Insuficiente | Ancestral |
| Milagritos | Si | Si | No | | Insuficiente | Ancestral |
| Holanda | No | Si | Si | | Insuficiente | Ancestral |

| Nombre de centro poblado | Programas sociales | | | | | Antigüedad en años |
|--------------------------|--------------------|---------------|----------------|-------|--------------|--------------------|
| | Desay. Escolar | Vaso de leche | Comed. Popular | Otros | Opinión | |
| Canaan | No | Si | Si | | Insuficiente | Ancestral |
| Nuevo Sucre | No | Si | No | | Insuficiente | Ancestral |
| Santa Clara | Si | Si | No | | Insuficiente | |
| Santa María | No | Si | No | | Insuficiente | Ancestral |
| Cunschamay | No | Si | No | | Insuficiente | Ancestral |
| Galilea | No | Si | No | | Insuficiente | Ancestral |
| Santa Ana | Si | Si | No | | Insuficiente | Ancestral |
| Roaboya Nativa | No | Si | Si | | Insuficiente | 110 |
| Pahoyan | Si | Si | No | | Insuficiente | Ancestral |
| Alfonso Ugarte | Si | Si | No | | Insuficiente | Ancestral |
| Nuevo Loreto | Si | Si | No | | Insuficiente | Ancestral |
| Panaillo | No | Si | No | | Insuficiente | 46 |

Fuente: Elaboración del Consultor (Trabajo de Campo 2004)

ANEXO 7.5.3-22
CONFLICTOS, EXPRESIONES CULTURALES Y RELIGIOSAS

| Nombre de centro poblado | Conflictividad Social | | | Expresiones Culturales | | | Cultos religiosos | | | | |
|---------------------------|-----------------------|-------------------------------|-----------------|------------------------|--------|------------|-------------------|-------------|------------------------------------|-------------|---|
| | Nro. Conflictos | Tipos | Intensidad | Patrono | Danzas | Artesanías | Estructura % | | Intensidad de actitudes religiosas | | Observaciones |
| | | | | | | | Católicos | Evangélicos | Católicos | Evangélicos | |
| Nuevo Aucayaco | 1 | Límites | Moderado | No | Si | Si | 45% | 55% | Leve | Moderada | Sin conflictos de culto. Anteriormente los católicos eran muchos más. |
| Padre Guiner | 0 | 0 | 0 | No | No | No | 95% | 5% | Leve | Leve | Sin problemas de culto. |
| San Pedro | 1 | Desastre natural | Intenso | No | No | No | 50% | 50% | Leve | Leve | Sin problemas de culto. |
| Polo Sur | 2 | Límites y extracción | Moderado | No | Si | No | 50% | 50% | Leve | Moderada | Sin problemas de culto. |
| Nueva Encanto | 0 | 0 | 0 | Si | Si | Si | 100% | 0% | Leve | | No tienen actividades religiosas porque no viene sacerdote, hace 4 años había evangélicos. |
| Bolívar | 0 | 0 | 0 | Si | Si | No | 99% | 1% | Leve | Leve | Cada octubre llega sacerdote (bautizos-matrimonios). Aniversario: 7 de Junio |
| Nuevo Liberal | 0 | 0 | 0 | No | No | No | 80% | 20% | Leve | Leve | Sin problemas de culto. |
| San Antonio | 0 | 0 | 0 | No | No | No | 40% | 60% | Leve | Moderado | Sin problemas de culto. |
| Puerto Victoria | 2 | Extracción ilegal - ecológico | Intenso | No | No | No | 95% | 5% | Leve | Leve | Sin problemas de culto. |
| Padre Agustín López Pardo | 0 | 0 | 0 | No | No | No | 95% | 5% | Leve | Leve | |
| Obrero Zona 1 | 0 | 0 | 0 | No | No | No | 60% | 40% | Leve | Leve | Sin conflicto de cultos. |
| Obrero Zona 2 | 0 | 0 | 0 | No | No | No | 80% | 20% | Leve | Leve | |
| Nuevo Clavero | 0 | 0 | 0 | Si | Si | No | 50% | 50% | Leve | Leve | Dos iglesias evangélicas: Pestecostecas y apostólicas. Incremento de creyentes evangélicos. |
| Oceanía | 0 | 0 | 0 | No | Si | No | 20% | 80% | Leve | Moderado | Sin problemas de culto. Día festivo: 9 nov. (1,930) |
| Pucapanga | 1 | Delincuencia | Leve | No | Si | No | 80% | 20% | Leve | Moderado | Cristo Salva-Adventistas. |
| Nuevo Morales | 0 | 0 | 0 | Si | Si | No | 95% | 5% | Leve | Leve | Sacerdote llega cada Octubre (bautizos-matrimonios) |
| Paynacu | 0 | 0 | 0 | Si | Si | No | 50% | 50% | Leve | Moderado | Sacerdote llega cada Octubre (bautizos-matrimonios). Iglesia evangélica Santapetecostés. |
| 13 de Enero | 0 | 0 | 0 | Si | Si | Si | 100% | 0% | Leve | | Aniversario: 13 de Enero. |
| Nuevo Cajamarca | 2 | Límites y extracción | Leve y Moderado | No | Si | Si | 10% | 90% | Leve | Leve | Evangélicos pertenecen a la secta de adventistas. |
| Shetevo | 1 | Interferencia parceleros | Moderada | No | Si | Si | 70% | 30% | Leve | Leve | Sin problemas de culto. |
| Nuevo Canchahuaylla | 0 | 0 | 0 | No | Si | No | 70% | 30% | Leve | Moderado | |
| Libertad | 0 | 0 | 0 | No | No | No | 10% | 90% | Leve | Moderado | Sin problemas de culto. |
| Nuevo Olaya | 0 | 0 | 0 | No | Si | Si | 80% | 20% | Leve | Leve | |
| Milagritos | 1 | Límites con Shanaillo | Intenso | Si | Si | Si | 90% | 10% | Leve | Leve | |
| Holanda | 0 | 0 | 0 | Si | Si | Si | 100% | 0% | Moderada | | Fiesta San Juan Bautista. |
| Canaan | 1 | Ecológico | Intenso | Si | Si | Si | 50% | 50% | Leve | Moderado | "Amor de Dios" e "Iglesia Misionera del Perú. |
| Nuevo Sucre | 0 | 0 | 0 | No | Si | Si | 100% | 0% | Leve | | |
| Santa Clara | 0 | 0 | 0 | No | Si | Si | 0% | 100% | | Moderado | Israelitas 10% evangelistas 90%. |
| Santa María | 0 | 0 | 0 | Si | Si | Si | 100% | 0% | Leve | | |
| Cunschamay | 1 | Interraciales | Leve | No | Si | No | 40% | 60% | Leve | Moderado | Sin problemas de culto. |
| Galilea | 0 | 0 | 0 | No | Si | Si | 50% | 50% | Leve | Moderado | Sin problemas de culto. |
| Santa Ana | 0 | 0 | 0 | Si | Si | Si | 50% | 50% | Leve | Moderado | Sin problemas de culto. Patrona de católicos: Santa Ana. |
| Roaboya Nativa | 0 | 0 | 0 | No | Si | Si | 0% | 100% | Leve | Moderado | |
| Pahoyan | 1 | Interraciales | Moderado | No | Si | Si | 30% | 70% | Leve | Moderado | Adventistas 40%-Evangélicos 30%. |
| Alfonso Ugarte | 1 | Espacio | Moderado | No | Si | Si | 40% | 60% | Leve | Moderado | 20% 7mo.Día, 40 evangélicos. |
| Nuevo Loreto | 1 | Límites | Intenso | Si | Si | Si | 90% | 10% | Leve | Leve | Sin problemas de culto. |
| Panaillo | 1 | Desastre natural | Grave | No | Si | Si | 70% | 30% | Leve | Leve | |

Fuente: Elaboración del Consultor (Trabajo de Campo 2004)

ANEXO 7.5.3-23
SALUD

| Nombre de centro poblado | *Tipo Centro de Salud | Personal | | | | | # Camas | Principales enfermedades | | | | | | | Programas de Vacunación | | Nacimientos | | Mortalidad | |
|---------------------------|-----------------------|------------|------------|----------------|------------|-----|---------|--------------------------|-------------|--------|------------|---------|--------|----------|-------------------------|--------|-------------|-------|------------|---------|
| | | Médico | Enfermeras | Técnicos | Promotores | EDA | | IRA | Parasitosis | Anemia | Desnutric. | Malaria | Dengue | F. Amari | Infantil | Adulto | 2.003 | 2.004 | Infantil | Adultos |
| Nuevo Aucayaco | 0 | c/2meses | c/mes | c/mes | 1 | 0 | 10 | 10 | | | | 4 | | | 100% | 100% | 1 | 3 | 0 | 0 |
| Padre Guiner | 0 | 0 | 0 | 0 | 0 | 0 | 17 | 19 | | | | | | | 100% | 20% | 1 | 3 | 0 | 1 |
| San Pedro | 0 | c/cuatrim | c/cuatrim | c/cuatrim | 0 | 0 | 15 | 15 | | | | 2 | | | 100% | 50% | 3 | 4 | 0 | 0 |
| Polo Sur | 0 | c/mes | c/mes | c/mes | 0 | 0 | 10 | 30 | | | | | | | 100% | 50% | 2 | 4 | 1 | 0 |
| Nueva Encanto | 1 | c/mes | c/mes | c/mes | 1 | 0 | 51 | 74 | | | | | | | 100% | 50% | 6 | 3 | 0 | 0 |
| Bolívar | 1 | c/mes | c/mes | 1 | 0 | 4 | 74 | 61 | | | | | | | 100% | 100% | 10 | 8 | 0 | 0 |
| Nuevo Liberal | 2 | Odontólogo | c/mes | 1 | 0 | 2 | 120 | 60 | | | | | | | 100% | 50% | | 8 | 2 | 1 |
| San Antonio | 0 | c/mes | c/mes | c/mes | 0 | 0 | 30 | 40 | | | | 1 | | | 100% | 0% | 4 | 3 | 0 | 0 |
| Puerto Victoria | 2 | Obstetra | 2 | 2 | 0 | 2 | 95 | 137 | | | | | | | 100% | 0% | 6 | 19 | 2 | 1 |
| Padre Agustín López Pardo | 0 | c/mes | c/mes | c/mes | 0 | 0 | 33 | 48 | | | | | | | 100% | 50% | 12 | 15 | 1 | 0 |
| Obrero Zona 1 | 1 | c/15 días | c/15 días | 1 | 0 | 0 | 120 | 192 | | | | 1 | 1 | | 100% | 50% | 20 | 12 | 1 | 1 |
| Obrero Zona 2 | 0 | c/2mes | c/2mes | c/mes | 0 | 0 | 18 | 27 | | | | | | | 100% | 50% | 5 | 4 | 1 | 2 |
| Nuevo Clavero | 0 | 0 | c/3meses | c/3meses | 1 | 0 | 17 | 25 | | | | | | | 100% | 80% | 2 | 0 | 0 | 0 |
| Oceanía | 0 | 0 | c/6meses | c/6meses | 0 | 0 | 10 | 15 | | | | 10 | | | 80% | 50% | 1 | 2 | 0 | 0 |
| Pucapanga | 0 | c/6meses | c/6meses | c/6meses | 1 | 0 | 111 | 161 | | | | 1 | | 1 | 100% | 100% | 30 | 15 | 3 | 1 |
| Nuevo Morales | 1 | c/6meses | c/6meses | c/6meses | 1 | 0 | 10 | 12 | | | | | | | 100% | 50% | 3 | 4 | 0 | 0 |
| Paynacú | 0 | c/2meses | c/2meses | c/2meses | 0 | 0 | 25 | 34 | | | | | | | 100% | 70% | 2 | 5 | 0 | 0 |
| 13 de Enero | 0 | 0 | c/mes | c/mes | 0 | 0 | 11 | 16 | | | | | | | 100% | 50% | 4 | 5 | 1 | 0 |
| Nuevo Cajamarca | 0 | c/mes | c/mes | c/mes | 0 | 0 | 60 | 240 | | | | | | | 100% | 0% | 2 | 2 | 1 | 0 |
| Shetevo | 0 | C/2meses | C/2meses | C/2meses | 0 | 0 | 25 | 36 | | | | | | | 100% | 70% | 5 | 10 | 0 | 0 |
| Nuevo Canchahuaylla | 0 | c/4meses | C/2meses | C/2meses | 0 | 0 | 36 | 52 | | | | | | | 100% | 50% | 2 | 4 | 0 | 0 |
| Libertad | 0 | c/3meses | c/3meses | c/3meses | 0 | 0 | 28 | 43 | | | | | | | 100% | 50% | 2 | 3 | 0 | 0 |
| Nuevo Olaya | 0 | 0 | c/3meses | c/3meses | 1 | 0 | 180 | 360 | | | | | | | 80% | 20% | 10 | 16 | 0 | 1 |
| Milagritos | 0 | c/4meses | c/4meses | c/4meses | 0 | 0 | 105 | 96 | | | | | | | 50% | 10% | 5 | 12 | 2 | 0 |
| Holanda | 0 | c/4meses | c/4meses | 0 | 0 | 0 | 29 | 298 | | | | | | | 60% | 10% | 2 | 5 | 2 | 0 |
| Canaan | 1 | c/3meses | c/3meses | 1 | 0 | 0 | 36 | 360 | | | | | | | 100% | 30% | 5 | 7 | 0 | 2 |
| Nuevo Sucre | 0 | c/3meses | c/3meses | c/3meses | 1 | 0 | 36 | 60 | | | | | | | 100% | 0% | 3 | 2 | 0 | 1 |
| Santa Clara | 0 | c/3meses | c/3meses | c/3meses | 0 | 0 | 36 | 48 | | | | | | | 100% | 50% | 1 | 5 | 0 | 0 |
| Santa María | 0 | 0 | c/6meses | c/6meses | 0 | 0 | n/d | n/d | | | | | | | 50% | 20% | n/d | n/d | 0 | 0 |
| Cunschamay | 0 | c/mes | c/mes | c/mes | 1 | 0 | 180 | 216 | | | | | | | 100% | 50% | 6 | 5 | 1 | 1 |
| Galilea | 1 | 0 | C/2meses | C/2meses | 1 | 0 | 144 | 144 | | | | | | | 100% | 100% | 2 | 4 | 0 | 0 |
| Santa Ana | 0 | c/mes | c/mes | c/mes | 0 | 0 | 108 | 110 | | | | | | | 100% | 100% | n/d | 15 | 3 | 0 |
| Roaboya Nativa | 1 | c/año | c/3 meses | 1 | 0 | | 41 | 59 | | | | | | | 100% | 50% | 3 | 5 | 1 | 0 |
| Pahoyan | 1 | 0 | 0 | dos Enfermeras | 0 | 0 | 166 | 237 | | | | | | | 100% | 80% | n/d | 5 | n/d | n/d |
| Alfonso Ugarte | 2 | c/mes | c/mes | 1 | 0 | 4 | 252 | 216 | 298 | | | | | | 100% | 100% | 8 | 15 | 0 | 0 |
| Nuevo Loreto | 0 | 0 | c/6meses | c/6meses | 0 | 0 | 144 | 180 | | | | | | | 80% | 20% | 5 | 3 | 1 | 0 |
| Panaillo | 1 | 0 | c/mes | c/mes | 0 | 0 | 175 | 290 | | | | | | | 100% | 30% | n/d | n/d | n/d | n/d |

Fuente: Elaboración del Consultor (Trabajo de Campo 2004)

* Tipo1: Cuando cuenta con algún técnico local de salud.

* Tipo2: Cuando adicionalmente cuenta por lo menos con un médico.

ANEXO 7.5.3-24
EDUCACIÓN

| Nombre de centro poblado | Alumnado | | | | | Profesores | | | | | Rendimiento | Deserción escolar | | Analfabetos | Tasa de Analfabetismo | Estado de Infraestructura, servicio y observaciones |
|---------------------------|----------|----------|------------|---------------|-------|------------|----------|------------|---------------|-------|-------------|-------------------|-----|-------------|-----------------------|---|
| | Inicial | Primaria | Secundaria | Técnica /Sup. | Total | Inicial | Primaria | Secundaria | Técnica /Sup. | Total | Escolar | ABS | % | | | |
| Nuevo Aucayaco | 0 | 26 | 0 | 0 | 26 | 0 | 1 | 0 | 0 | 1 | 40% | 4 | 15% | 3 | 3% | Escuela de material rústico, carencia de material didáctico. Comunidad colabora con la educación. Hace dos años sin escuela. Falta un profesor, hablan el matzé y el castellano. |
| Padre Guiner | 0 | 20 | 0 | 0 | 20 | 0 | 1 | 0 | 0 | 1 | 85% | 0 | 0% | 4 | 3% | Escuela de nivel primario semirústico, carencias de material didáctico. |
| San Pedro | 22 | 50 | 0 | 0 | 72 | 1 | 2 | 0 | 0 | 3 | 69% | 24 | 33% | 2 | 1% | Escuela de nivel inicial y primario de material seminoble. Insuficiente material didáctico. Contenido de libros desadaptado a la realidad, profesores improvisan temas y metodologías. |
| Polo Sur | 18 | 45 | 0 | 0 | 63 | 1 | 2 | 0 | 0 | 3 | 85% | 0 | 0% | 4 | 2% | Escuela de nivel inicial y primario de material seminoble. Contenido de libros desadaptado a la realidad, profesores improvisan temas y metodologías. |
| Nueva Encanto | 0 | 120 | 0 | 0 | 120 | 0 | 2 | 0 | 0 | 2 | 74% | 0 | 0% | 26 | 5% | Faltan dos aulas, (tres años gestionando), material didáctico y mobiliario insuficiente. |
| Bolívar | 17 | 59 | 55 | 0 | 131 | 1 | 2 | 6 | 0 | 9 | 83% | 7 | 5% | 10 | 4% | Escuela primaria de material noble, de secundaria de material rústico de la región. Primaria requiere tres aulas. Material didáctico insuficiente. Niveles de concentración de los alumnos 63%. |
| Nuevo Liberal | 0 | 48 | 0 | 0 | 48 | 0 | 1 | 0 | 0 | 1 | 45% | 4 | 8% | 4 | 3% | Profesora no cubre adecuadamente la enseñanza, por tener 48 alumnos de 7 a 13 años; se requiere una profesora más. Material didáctico y bibliográfico insuficiente. |
| San Antonio | 20 | 45 | 0 | 0 | 65 | 1 | 2 | 0 | 0 | 3 | 70% | 2 | 3% | 4 | 1% | Escuela de material seminoble, carencias de material didáctico, mobiliario y biblioteca. |
| Puerto Victoria | 80 | 220 | 335 | 0 | 635 | 3 | 12 | 5 | 0 | 20 | 60% | 25 | 4% | 20 | 2% | Déficit de 4 profesores de primaria y 4 de secundaria. Carencia de material didáctico, mobiliario y biblioteca. Colegio es técnico-agropecuaria, cuentan sólo con un técnico, requieren dos: de horticultura y de carpintería. En proyecto para pagar dos profesores. |
| Padre Agustin Lopez Pardo | 20 | 60 | 0 | 0 | 80 | 1 | 2 | 0 | 0 | 3 | 65% | 5 | 6% | 4 | 1% | Requieren mobiliario, reparación de carpetas, material didáctico. Alumnos desnutridos y con serias limitaciones de atención y concentración. |
| Obrero Zona 1 | 27 | 72 | 42 | 0 | 141 | 1 | 2 | 5 | 0 | 8 | 60% | 4 | 3% | 5 | 1% | Locales educativos de material seminoble, carencias de material educativo, mobiliario y biblioteca. |
| Obrero Zona 2 | 19 | 49 | 0 | 0 | 68 | 1 | 1 | 0 | 0 | 2 | 65% | 2 | 3% | 4 | 3% | Locales educativos de material rústico, carencias de material educativo y biblioteca. |
| Nuevo Clavero | 0 | 24 | 0 | 0 | 24 | 0 | 1 | 0 | 0 | 1 | 90% | 0 | 0% | 4 | 2% | Escuela de nivel primario de material seminoble, techo de hoja de palma, de una sola aula, materiales y pizarra deteriorados, presencia de roedores. Padres colaboran con la escuela. Profesor vive con su familia 17 años, y tiene sus áreas de cultivo. |

| Nombre de centro poblado | Alumnado | | | | | Profesores | | | | | Rendimiento | Deserción escolar | | Analfabetos | Tasa de Analfabetismo | Estado de Infraestructura, servicio y observaciones |
|--------------------------|----------|----------|------------|---------------|-------|------------|----------|------------|---------------|-------|-------------|-------------------|-----|-------------|-----------------------|---|
| | Inicial | Primaria | Secundaria | Técnica /Sup. | Total | Inicial | Primaria | Secundaria | Técnica /Sup. | Total | Escolar | ABS | % | | | |
| Oceanía | 15 | 33 | 0 | 0 | 48 | 1 | 1 | 0 | 0 | 2 | 80% | 0 | 0% | 2 | 2% | Escuela de material noble, local y material didáctico insuficiente. |
| Pucapanga | 54 | 137 | 95 | 0 | 286 | 2 | 7 | 8 | 0 | 17 | 45% | 20 | 7% | 10 | 1% | Locales educativos de material seminoble, carencias de material educativo y biblioteca. Comunidad apoya a colegios. Problema de cobro de sueldos de profesores genera ausentismo. |
| Nuevo Morales | 0 | 20 | 0 | 0 | 20 | 0 | 1 | 0 | 0 | 1 | 80% | 0 | 0% | 5 | 6% | Escuela de material rústico, carencias de material didáctico |
| Paynacu | 50 | 87 | 0 | 0 | 137 | 2 | 3 | 0 | 0 | 5 | 80% | 0 | 0% | 8 | 3% | Escuela de material seminoble, carencias de material didáctico y mobiliario. |
| 13 de Enero | 0 | 25 | 0 | 0 | 25 | 0 | 1 | 0 | 0 | 1 | 85% | 0 | 0% | 4 | 2% | Escuela de material rústico en mal estado, carencias de material didáctico. |
| Nuevo Cajamarca | 0 | 17 | 0 | 0 | 17 | 0 | 1 | 0 | 0 | 1 | 45% | 0 | 0% | 10 | 7% | No cuentan con local escolar, la enseñanza se da en local provisional, material didáctico insuficiente. Enseñanza bilingüe. |
| Shetevo | 0 | 40 | 0 | 0 | 40 | 0 | 1 | 0 | 0 | 1 | 80% | 0 | 0% | 4 | 3% | Escuela de material rústico, material didáctico obsoleto e insuficiente. |
| Nuevo Canchahuaylla | 19 | 54 | 0 | 0 | 73 | 1 | 1 | 0 | 0 | 2 | 85% | 1 | 1% | 5 | 3% | Escuela de material rústico, material didáctico obsoleto e insuficiente. |
| Libertad | 0 | 24 | 0 | 0 | 24 | 0 | 1 | 0 | 0 | 1 | 85% | 0 | 0% | 9 | 5% | Escuela primaria de material rústico, carencias en material didáctico. |
| Nuevo Olaya | 17 | 71 | 59 | 0 | 147 | 1 | 2 | 5 | 0 | 8 | 80% | 3 | 2% | 10 | 3% | Carencia de ambiente para la dirección del colegio secundario, y de material didáctico |
| Milagritos | 0 | 25 | 0 | 0 | 25 | 0 | 1 | 0 | 0 | 1 | 80% | 0 | 0% | 9 | 9% | Escuela de nivel primario de material rustico y con carencias de material didáctico y mobiliario. |
| Holanda | 35 | 131 | 80 | 0 | 246 | 2 | 5 | 8 | 0 | 15 | 85% | 5 | 2% | 10 | 2% | Escuela de material rústico, carencias de material didáctico moderno y suficiente |
| Canaan | 65 | 130 | 70 | 0 | 265 | 2 | 6 | 9 | 0 | 17 | 85% | 7 | 3% | 10 | 2% | Carencias de material didáctico moderno y suficiente |
| Nuevo Sucre | 17 | 46 | 0 | 0 | 63 | 1 | 2 | 0 | 0 | 3 | 85% | 0 | 0% | 7 | 4% | Escuela de nivel primaria de material noble, carencias de material didáctico |
| Santa Clara | 0 | 35 | 0 | 0 | 35 | 0 | 1 | 0 | 0 | 1 | 75% | 1 | 3% | 5 | 3% | Escuela de material rústico, carencias de material didáctico moderno y suficiente |
| Santa María | 14 | 27 | 0 | 0 | 41 | 1 | 1 | 0 | 0 | 2 | 80% | 3 | 7% | 6 | 6% | Escuela de nivel inicial y primaria de material rústico, material didáctico obsoleto. |
| Cunschamay | 20 | 38 | 0 | 0 | 58 | 1 | 3 | 0 | 0 | 4 | 85% | 7 | 12% | 30 | 13% | Escuela de nivel inicial y primaria de material rústico, material didáctico obsoleto e insuficiente |
| Galilea | 13 | 30 | 0 | 0 | 43 | 1 | 1 | 0 | 0 | 2 | 85% | 0 | 0% | 15 | 7% | Escuela de nivel inicial y primaria de material rústico, material didáctico obsoleto e insuficiente, falta mobiliario. |
| Santa Ana | 40 | 110 | 35 | 0 | 185 | 2 | 3 | 2 | 0 | 7 | 80% | 7 | 4% | 11 | 2% | Escuelas de nivel Inicial , primaria y secundaria material rustico, material didáctico insuficiente. |
| Roabaya Nativa | 50 | 80 | 98 | 0 | 228 | 2 | 3 | 7 | 0 | 12 | 75% | 5 | 2% | 3 | 1% | Escuelas de nivel Inicial , primaria y secundaria material rustico, material didáctico insuficiente. |

| Nombre de centro poblado | Alumnado | | | | | Profesores | | | | | Rendimiento | Deserción escolar | | Analfabetos | Tasa de Analfabetismo | Estado de Infraestructura, servicio y observaciones |
|--------------------------|----------|----------|------------|---------------|-------|------------|----------|------------|---------------|-------|-------------|-------------------|----|-------------|-----------------------|---|
| | Inicial | Primaria | Secundaria | Técnica /Sup. | Total | Inicial | Primaria | Secundaria | Técnica /Sup. | Total | Escolar | ABS | % | | | |
| Pahoyan | 70 | 288 | 118 | 0 | 476 | 3 | 7 | 11 | 0 | 21 | 85% | 11 | 2% | 30 | 2% | Escuela de nivel inicial, primaria y secundaria de material noble, material didáctico insuficiente y obsoleto. |
| Alfonso Ugarte | 60 | 140 | 70 | 0 | 270 | 2 | 6 | 8 | 0 | 16 | 80% | 5 | 2% | 15 | 2% | Centros educativos para el nivel inicial, primario y secundario de material seminoble, carencia de material didáctico, mobiliario, libros. |
| Nuevo Loreto | 20 | 25 | 0 | 0 | 45 | 1 | 1 | 0 | 0 | 2 | 80% | 2 | 4% | 10 | 6% | Escuela de nivel primario de material noble, material didáctico insuficiente. |
| Panaillo | 0 | 0 | 0 | 0 | 0 | 0 | 0 | 0 | 0 | 0 | 0% | 0 | 0% | 14 | 5% | Colegio destruido por desbarrancamiento, no funciona la escuela. La comunidad se encuentra construyendo local de material rústico y techo de calaminas. |

Fuente: Elaboración del Consultor (Trabajo de Campo 2004)

**ANEXO 7.5.3-25
INFRAESTRUCTURA**

| Nombre de centro poblado | Infraestructura | | | | | | |
|---------------------------|-----------------|----------|------------|------------|----------|-----|----------------|
| | Agua | Desagüe | Radiofonia | Nro. Radio | Teléfono | Luz | Nro. Viviendas |
| Nuevo Aucayaco | No | No | No | | No | No | 22 |
| Padre Guiner | No | No | No | | No | No | 14 |
| San Pedro | No | No | Si | | No | No | 21 |
| Polo Sur | No | No | No | 6145 | No | Si | 42 |
| Nueva Encanto | Si | Si | Si | 6145 | Si | Si | 43 |
| Bolívar | Si | Letrinas | Si | | 812168 | Si | 57 |
| Nuevo Liberal | No | No | Si | | No | Si | 32 |
| San Antonio | No | No | No | | No | No | 30 |
| Puerto Victoria | No | No | Si | | No | Si | 120 |
| Padre Agustín López Pardo | No | No | si | | no | No | 43 |
| Obrero Zona 1 | No | No | Si | | Si | Si | 88 |
| Obrero Zona 2 | No | No | Si | 6145 | No | No | 32 |
| Nuevo Clavero | No | No | Si | 6145 | No | No | 30 |
| Oceanía | No | No | Si | | No | No | 21 |
| Pucapanga | Si | Silos | Si | 6405 | 812244 | Si | 170 |
| Nuevo Morales | No | No | Si | | No | No | 12 |
| Paynacu | No | No | Si | 6340 | No | Si | 51 |
| 13 de Enero | No | No | Si | | No | No | 18 |
| Nuevo Cajamarca | Si | No | Si | | No | No | 16 |
| Shetevo | No | No | Si | 6725 | No | No | 30 |
| Nuevo Canchahuaylla | No | No | Si | | No | No | 36 |
| Libertad | Si | No | Si | 6725 | No | No | 23 |
| Nuevo Olaya | No | No | Si | 6725 | No | No | 55 |
| Milagritos | No | No | No | | No | No | 15 |
| Holanda | Si | No | Si | 6413 | No | Si | 89 |
| Canaan | No | No | Si | | No | No | 113 |
| Nuevo Sucre | No | No | Si | 6725 | No | Si | 38 |
| Santa Clara | No | No | No | | No | No | 30 |
| Santa María | No | No | Si | 6725 | Si | No | 20 |
| Cunschamay | No | No | Si | 6725 | No | No | 45 |
| Galilea | No | No | Si | 7065 | No | No | 33 |
| Santa Ana | No | No | Si | 6725 | No | No | 85 |
| Roaboya Nativa | Si | No | Si | 6725 | 812245 | Si | 93 |
| Pahoyan | Si | Silos | Si | 6725 | 812193 | Si | 260 |
| Alfonso Ugarte | No | No | Si | | | Si | 120 |
| Nuevo Loreto | No | No | No | 6721 | No | No | 22 |
| Panaillo | No | No | No | | No | No | 27 |

Fuente: Elaboración del Consultor (Trabajo de Campo 2004)